



SERVICIO NACIONAL DE TURISMO

ATRATIVOS TURISTICOS 2010

CODIGO ATRACTIVO

REGION DE ATACAMA

R03015



NOMBRE DEL ATRACTIVO

ACUEDUCTO DE AMOLANAS (MH)

REGION

REGIÓN DE ATACAMA

JERARQUIA

NACIONAL

PROVINCIA

COPIAPÓ

CATEGORIA

MUSEO O MANIFESTACIÓN CULTURAL

DIRECCION

85 Km. DE TIERRA AMARILLA

TIPO DE ATRACTIVO

OBRA DE ARTE Y TÉCNICA

COMUNA

TIERRA AMARILLA

TIPO DE PROPIEDAD

PUBLICA

LOCALIDAD O SECTOR

AMOLANAS

ADMINISTRACION

PUBLICA

SUBTIPO DEL ATRACTIVO

OBRA DE INGENIERÍA

ESTACIONALIDAD DE USO

TODO EL AÑO

DEMANDA TURISTICA

LOCAL, REGIONAL, NACIONAL

DOTACION SERVICIOS BASICOS

LOCALIDAD URBANA MAS CERCANA

TIERRA AMARILLA

TELEFONO INFORMACION

56-52-320017

DISTANCIA CAPITAL REGIONAL

99

EN KMS CAPITAL COMUNAL

85

USO TURISTICO ACTUAL CON RESTRICCIÓN

ESTADO DE CONSERVACION REGULAR

DESCRIPCION GENERAL

Declarado Monumento Histórico D.S. 0080 del 19/01/1983. Consta de 13 arcos de piedra canteada y de 90 mts. de longitud. Fue construido en 1890 por obreros españoles, con el objetivo de ser beneficioso para la mina Amolanas. Se levantó utilizando como materiales la piedra canteada y el cemento. A través del acueducto se transportaba el agua del río hasta una caída de 16 metros. Luego, esta accionaba una turbina matriz de una planta faenadora de minerales. Funcionó hasta 1928, siendo el único de su tipo en el país, cuando se construyó el Embalse Lautaro.



SERVICIO NACIONAL DE TURISMO

ATRATIVOS TURISTICOS 2010

CODIGO ATRACTIVO

REGION DE ATACAMA

R03127



NOMBRE DEL ATRACTIVO

ALAMEDA MANUEL ANTONIO MATTA

REGION

REGIÓN DE ATACAMA

JERARQUIA

NACIONAL

PROVINCIA

COPIAPÓ

CATEGORIA

REALIZACIÓN TÉCNICA, CIENTÍFICA O ARTÍSTICA CONTEMPORÁNEA

DIRECCION

AV. ALAMEDA M.A. MATTA

TIPO DE ATRACTIVO

OBRA DE ARTE Y TÉCNICA

COMUNA

COPIAPÓ

LOCALIDAD O SECTOR

COPIAPÓ

TIPO DE PROPIEDAD

PUBLICA

SUBTIPO DEL ATRACTIVO

REALIZACIÓN URBANA

ESTACIONALIDAD DE USO

TODO EL AÑO

ADMINISTRACION

PUBLICA

DOTACION SERVICIOS BASICOS

LOCALIDAD URBANA MAS CERCANA

COPIAPÓ

DEMANDA TURISTICA

LOCAL, REGIONAL, NACIONAL

TELEFONO INFORMACION

56-52-473663

DISTANCIA CAPITAL REGIONAL

0

EN KMS CAPITAL COMUNAL

0

USO TURISTICO ACTUAL

ESTADO DE CONSERVACION BUENA

DESCRIPCION GENERAL

La Avenida Matta es una importante arteria en la ciudad en la cual se ha construido el gran "Centro Cultural Atacama". Posee frondosos árboles y monumentos históricos. Frente a uno de sus extremos está la Casa de Empleados del Ferrocarril, declarada Monumento Nacional, a un costado se ubica la sala de cámara de Copiapó construida en 2003 y a su lado se encuentra el teatro de la ciudad. Fue levantada en 1860 y restaurada en 1993. En 1978 se inauguró la cripta con los restos de los soldados del batallón chileno Atacama que intervino en la Guerra del Pacífico, junto a ellos se encuentra el monumento en homenaje a estos soldados. Además se encuentran ubicado diversos locales de entretenimiento.




SERVICIO NACIONAL DE TURISMO

ATRATIVOS TURISTICOS 2010

CODIGO ATRACTIVO

REGION DE ATACAMA

R03084



NOMBRE DEL ATRACTIVO

ALTO DEL CARMEN

REGION

REGIÓN DE ATACAMA

JERARQUIA

NACIONAL

PROVINCIA

HUASCO

CATEGORIA

FOLKLORE

DIRECCION

39 KM. AL ESTE DE VALLENAR

TIPO DE ATRACTIVO

ARQUITECTURA POPULAR ESPONTÁNEA

COMUNA

ALTO DEL CARMEN

TIPO DE PROPIEDAD

PUBLICA

LOCALIDAD O SECTOR

ALTO DEL CARMEN

ADMINISTRACION

PUBLICA

SUBTIPO DEL ATRACTIVO

PUEBLO

ESTACIONALIDAD DE USO

TODO EL AÑO

DEMANDA TURISTICA

LOCAL, REGIONAL, NACIONAL

DOTACION SERVICIOS BASICOS

LOCALIDAD URBANA MAS CERCANA

VALLENAR

TELEFONO INFORMACION

56-51-610328

DISTANCIA
EN KMS

CAPITAL REGIONAL

184

CAPITAL COMUNAL

39

USO TURISTICO ACTUAL

ESTADO DE CONSERVACION BUENA

DESCRIPCION GENERAL

Gracias al descubrimiento de vetas mineras, a este sector se le dio el título de Villa de Alto del Carmen el 8 de abril de 1824. El 17 de enero de 1874 se le dio el título de Ciudad, por la gran cantidad de población que se estableció por el auge de la minería. El 10 de noviembre de 1922, un fuerte terremoto destruyó Alto del Carmen. Alto del Carmen se levantó en el sector llamado "Las Juntas" que corresponde al encuentro de los ríos y valles de El Carmen y El Tránsito, dando origen desde este punto al río Huasco, que recorre luego Vallenar, a 40 kilómetros, y las comunas de Freirina y Huasco.




SERVICIO NACIONAL DE TURISMO

ATRATIVOS TURISTICOS 2010

CODIGO ATRACTIVO

REGION DE ATACAMA

R03128



NOMBRE DEL ATRACTIVO

ANFITEATRO DEL MAR

REGION

REGIÓN DE ATACAMA

JERARQUIA

REGIONAL

PROVINCIA

COPIAPÓ

CATEGORIA

MUSEO O MANIFESTACIÓN CULTURAL

DIRECCION

RADA DE CALDERA

COMUNA

CALDERA

TIPO DE ATRACTIVO

OBRA DE ARTE Y TÉCNICA

LOCALIDAD O SECTOR

CALDERA

TIPO DE PROPIEDAD

PUBLICA

SUBTIPO DEL ATRACTIVO

REALIZACIÓN URBANA

ESTACIONALIDAD DE USO

TODO EL AÑO

ADMINISTRACION

PUBLICA

DOTACION SERVICIOS BASICOS

LOCALIDAD URBANA MAS CERCANA

CALDERA

DEMANDA TURISTICA

LOCAL

TELEFONO INFORMACION

56-52-316076

DISTANCIA EN KMS

CAPITAL REGIONAL

78

CAPITAL COMUNAL

2

USO TURISTICO ACTUAL

ESTADO DE CONSERVACION BUENA

DESCRIPCION GENERAL

Ubicado en el lado sur de la rada de Caldera, tiene capacidad para 3.500 personas . Es un escenario al aire libre usado para espectáculos culturales y artísticos. Es un lugar privilegiado para observar la ciudad. Durante la época estival se realizan en él diversas actividades para la comunidad y los turistas.



SERVICIO NACIONAL DE TURISMO

ATRATIVOS TURISTICOS 2010

CODIGO ATRACTIVO

REGION DE ATACAMA

R03106



NOMBRE DEL ATRACTIVO

ÁREA NATURAL EL MORRO

REGION

REGIÓN DE ATACAMA

JERARQUIA

NACIONAL

PROVINCIA

COPIAPÓ

CATEGORIA

SITIO NATURAL

DIRECCION

8 KM. AL SUR DE BAHÍA INGLESA

TIPO DE ATRACTIVO

COSTA

COMUNA

CALDERA

LOCALIDAD O SECTOR

ÁREA NATURAL EL MORRO

TIPO DE PROPIEDAD

PUBLICA

SUBTIPO DEL ATRACTIVO

ACANTILADO

ESTACIONALIDAD DE USO

TODO EL AÑO

ADMINISTRACION

PUBLICA

DOTACION SERVICIOS BASICOS

LOCALIDAD URBANA MAS CERCANA

CALDERA

DEMANDA TURISTICA

LOCAL, REGIONAL, NACIONAL

TELEFONO INFORMACION

56-52-316076

DISTANCIA
EN KMS

CAPITAL REGIONAL

83

CAPITAL COMUNAL

14

USO TURISTICO ACTUAL CON RESTRICCIÓN

ESTADO DE CONSERVACION BUENA

DESCRIPCION GENERAL

Sector de gran importancia para la biodiversidad y paleontología de la Región de Atacama, donde el mar y el desierto se complementan para entregar un paisaje distintivo. Existen rutas del Sendero de Chile y Patrimoniales.



SERVICIO NACIONAL DE TURISMO

ATRATIVOS TURISTICOS 2010

CODIGO ATRACTIVO

REGION DE ATACAMA

R03105



NOMBRE DEL ATRACTIVO

BAHÍA CALDERILLA

REGION

REGIÓN DE ATACAMA

JERARQUIA

REGIONAL

PROVINCIA

COPIAPÓ

CATEGORIA

SITIO NATURAL

DIRECCION

4 KM. AL SUR DE CALDERA

TIPO DE ATRACTIVO

COSTA

COMUNA

CALDERA

LOCALIDAD O SECTOR

CALDERILLA

TIPO DE PROPIEDAD

PRIVADA

SUBTIPO DEL ATRACTIVO

BAHÍA Y/O CALETA

ESTACIONALIDAD DE USO

TODO EL AÑO

ADMINISTRACION

PRIVADA

DOTACION SERVICIOS BASICOS

LOCALIDAD URBANA MAS CERCANA

CALDERA

DEMANDA TURISTICA

LOCAL, REGIONAL

TELEFONO INFORMACION

56-51-316076

**DISTANCIA
EN KMS**

CAPITAL REGIONAL

78

CAPITAL COMUNAL

4

USO TURISTICO ACTUAL CON RESTRICCIÓN

ESTADO DE CONSERVACION REGULAR

DESCRIPCION GENERAL

Bahía conformada por varias ensenadas con playas como Loreto y Calderilla. Uso actual de segundas viviendas de veraneo y próxima a instalaciones industriales portuarias y acuícolas.




SERVICIO NACIONAL DE TURISMO

ATRATIVOS TURISTICOS 2010

CODIGO ATRACTIVO

REGION DE ATACAMA

R03091



NOMBRE DEL ATRACTIVO

BAHÍA CARRIZAL

REGION

REGIÓN DE ATACAMA

JERARQUIA

LOCAL

PROVINCIA

HUASCO

CATEGORIA

SITIO NATURAL

DIRECCION

COMUNA

FREIRINA

TIPO DE ATRACTIVO

COSTA

LOCALIDAD O SECTOR

BAHÍA CARRIZAL

TIPO DE PROPIEDAD

PRIVADA

SUBTIPO DEL ATRACTIVO

BAHÍA Y/O CALETA

ESTACIONALIDAD DE USO

TODO EL AÑO

ADMINISTRACION

PRIVADA

DOTACION SERVICIOS BASICOS

LOCALIDAD URBANA MAS CERCANA

DEMANDA TURISTICA

LOCAL

TELEFONO INFORMACION

56-51-518713

DISTANCIA
EN KMS

CAPITAL REGIONAL

278

CAPITAL COMUNAL

132

USO TURISTICO POTENCIAL

ESTADO DE CONSERVACION BUENA

DESCRIPCION GENERAL



SERVICIO NACIONAL DE TURISMO

ATRATIVOS TURISTICOS 2010

CODIGO ATRACTIVO

REGION DE ATACAMA

R03073



NOMBRE DEL ATRACTIVO

BAHÍA CISNE

REGION

REGIÓN DE ATACAMA

JERARQUIA

REGIONAL

PROVINCIA

COPIAPÓ

CATEGORIA

SITIO NATURAL

DIRECCION

11 KM. AL SUR DE BAHÍA INGLESA

TIPO DE ATRACTIVO

COSTA

COMUNA

CALDERA

LOCALIDAD O SECTOR

BAHÍA CISNE

TIPO DE PROPIEDAD

PUBLICA

SUBTIPO DEL ATRACTIVO

BAHÍA Y/O CALETA

ESTACIONALIDAD DE USO

TODO EL AÑO

ADMINISTRACION

PUBLICA

DOTACION SERVICIOS BASICOS

LOCALIDAD URBANA MAS CERCANA

BAHÍA INGLESA

DEMANDA TURISTICA

LOCAL, REGIONAL, NACIONAL

TELEFONO INFORMACION

56-52-316076

DISTANCIA
EN KMS

CAPITAL REGIONAL

80

CAPITAL COMUNAL

28

USO TURISTICO ACTUAL

ESTADO DE CONSERVACION BUENA

DESCRIPCION GENERAL

Situada al sur de Bahía Inglesa, posee aguas tranquilas y tibias ideales para el baño. Cuenta también con un centro turístico de reconocimiento internacional y con múltiples servicios recreativos y deportivos para el visitante. Además de sus condiciones de balneario, Bahía Cisne es un importante refugio de pingüinos y otras aves marinas, localizados en la Isla Grande de la bahía que es zona de reserva biológica.



SERVICIO NACIONAL DE TURISMO

ATRATIVOS TURISTICOS 2010

CODIGO ATRACTIVO

REGION DE ATACAMA

R03095



NOMBRE DEL ATRACTIVO

BAHÍA INGLESA

REGION

REGIÓN DE ATACAMA

JERARQUIA

INTERNACIONAL

PROVINCIA

COPIAPÓ

CATEGORIA

SITIO NATURAL

DIRECCION

6 KM. AL SUR DE CALDERA

TIPO DE ATRACTIVO

COSTA

COMUNA

CALDERA

LOCALIDAD O SECTOR

BALNEARIO DE BAHÍA INGLESA

TIPO DE PROPIEDAD

PRIVADA

SUBTIPO DEL ATRACTIVO

PLAYA O BALNEARIO

ESTACIONALIDAD DE USO

TODO EL AÑO

ADMINISTRACION

PRIVADA

DOTACION SERVICIOS BASICOS

SERVICIOS COMPLETOS

LOCALIDAD URBANA MAS CERCANA

CALDERA

DEMANDA TURISTICA

LOCAL, REGIONAL, NACIONAL,
INTERNACIONAL

TELEFONO INFORMACION

56-52-316076

DISTANCIA
EN KMS

CAPITAL REGIONAL

75

CAPITAL COMUNAL

6

USO TURISTICO ACTUAL

ESTADO DE CONSERVACION BUENA

DESCRIPCION GENERAL

Al momento de elegir balnearios, este destino ofrece las mejores playas del norte de Chile. Con playas de aguas cristalinas, oleaje tranquilo, arenas blancas y excelentes temperaturas, Bahía Inglesa es la indicada para quienes disfruten de la recreación y del deporte. Las playas de Flamenco, Rodillo, Granito, Las Machas, Los Patos, Obispito, Playa Blanca, Orbicular, Portofino, Playa Brava, Ramada, El Caleuche y Bahía Cisne, ofrecen cálidas aguas insertas en un fantástico panorama costero, y posibilidades de practicar la pesca deportiva de peces y moluscos. Las actividades ecoturísticas son posibles a lo largo de toda la zona, producto de la presencia de paisajes naturales prácticamente no intervenidos por el hombre.



SERVICIO NACIONAL DE TURISMO

ATRATIVOS TURISTICOS 2010

CODIGO ATRACTIVO

REGION DE ATACAMA

R03081



NOMBRE DEL ATRACTIVO

BALNEARIO DE TRES PLAYITAS

REGION

REGIÓN DE ATACAMA

JERARQUIA

REGIONAL

PROVINCIA

HUASCO

CATEGORIA

SITIO NATURAL

DIRECCION

7 KM. AL NORTE DE HUASCO

TIPO DE ATRACTIVO

COSTA

COMUNA

HUASCO

LOCALIDAD O SECTOR

HUASCO

TIPO DE PROPIEDAD

PUBLICA

SUBTIPO DEL ATRACTIVO

PLAYA O BALNEARIO

ESTACIONALIDAD DE USO

ENERO A MARZO Y SEPTIEMBRE A DICIEMBRE

ADMINISTRACION

PUBLICA

DOTACION SERVICIOS BASICOS

LOCALIDAD URBANA MAS CERCANA

HUASCO

DEMANDA TURISTICA

LOCAL, REGIONAL

TELEFONO INFORMACION

56-51-531436

DISTANCIA

CAPITAL REGIONAL

210

EN KMS

CAPITAL COMUNAL

7

USO TURISTICO ACTUAL

ESTADO DE CONSERVACION BUENA

DESCRIPCION GENERAL

Este lugar de excelentes condiciones para actividades recreativas. La playa de arenas blancas y reducido oleaje, abarca unos 300 metros de longitud, y se subdivide en tres diferentes sectores, a lo que se debe su nombre.



SERVICIO NACIONAL DE TURISMO

ATRATIVOS TURISTICOS 2010

CODIGO ATRACTIVO

REGION DE ATACAMA

R03020



NOMBRE DEL ATRACTIVO

BALNEARIO FLAMENCO

REGION

REGIÓN DE ATACAMA

JERARQUIA

NACIONAL

PROVINCIA

CHAÑARAL

CATEGORIA

SITIO NATURAL

DIRECCION

29 Km. AL SUR DE CHAÑARAL

TIPO DE ATRACTIVO

COSTA

COMUNA

CHAÑARAL

LOCALIDAD O SECTOR

BALNEARIO FLAMENCO

TIPO DE PROPIEDAD

PUBLICA-PRIVADA

SUBTIPO DEL ATRACTIVO

PLAYA O BALNEARIO

ESTACIONALIDAD DE USO

ENERO A ABRIL Y SEPTIEMBRE A DICIEMBRE

ADMINISTRACION

PUBLICA-PRIVADA

DOTACION SERVICIOS BASICOS

LOCALIDAD URBANA MAS CERCANA

CHAÑARAL

DEMANDA TURISTICA

LOCAL, REGIONAL

TELEFONO INFORMACION

56-52-480798

DISTANCIA

CAPITAL REGIONAL

129

EN KMS

CAPITAL COMUNAL

29

USO TURISTICO ACTUAL CON RESTRICCIÓN

ESTADO DE CONSERVACION REGULAR

DESCRIPCION GENERAL

Localizada al sur de Chañaral, la Bahía Flamenco cuenta con una fabulosa playa reconocida como uno de los balnearios favoritos de la región. Sus óptimas condiciones climáticas, se suman al conjunto de alternativas que ofrece Bahía Flamenco al visitante. Las arenas blancas y suaves, el oleaje tranquilo y apacible y la escasa pendiente son algunas de ellas.



SERVICIO NACIONAL DE TURISMO

ATRATIVOS TURISTICOS 2010

CODIGO ATRACTIVO

REGION DE ATACAMA

R03096



NOMBRE DEL ATRACTIVO

CACHIYUYO

REGION

REGIÓN DE ATACAMA

JERARQUIA

REGIONAL

PROVINCIA

HUASCO

CATEGORIA

FOLKLORE

DIRECCION

61 KM. AL SUR DE VALLENAR

COMUNA

VALLENAR

TIPO DE ATRACTIVO

ARQUITECTURA POPULAR ESPONTÁNEA

LOCALIDAD O SECTOR

CACHIYUYO

TIPO DE PROPIEDAD

PRIVADA

SUBTIPO DEL ATRACTIVO

PUEBLO

ESTACIONALIDAD DE USO

TODO EL AÑO

ADMINISTRACION

PRIVADA

DOTACION SERVICIOS BASICOS

LOCALIDAD URBANA MAS CERCANA

VALLENAR

DEMANDA TURISTICA

LOCAL, REGIONAL

TELEFONO INFORMACION

56-52-611320

DISTANCIA
EN KMS

CAPITAL REGIONAL

235

CAPITAL COMUNAL

61

USO TURISTICO ACTUAL CON RESTRICCIÓN

ESTADO DE CONSERVACION REGULAR

DESCRIPCION GENERAL

Su nombre se origina en un arbusto forrajero de hojas carnosas y duras a quienes los quechuas denominaban Planta (yuyo) de sal (cachi). Después de los indígenas, de la primera familia que se tiene noción es de "los Tirado" que vivían en "El Escorial" dedicados a la fundición de cobre, oro y plata, minerales traídos de las minas "San Antonio del Huasco" y de la Mina Verde. Ese asentamiento minero agrícola, fue atrayendo a más pobladores y al pasar de los años se encuentra noticias de la Familia Cuadra Alquinta, quienes se hacen cargo del asentamiento y continuaron en el oasis, convirtiéndolo en una quinta con vides y árboles frutales frondosos en medio del desierto.



SERVICIO NACIONAL DE TURISMO

ATRATIVOS TURISTICOS 2010

CODIGO ATRACTIVO

REGION DE ATACAMA

R03072



NOMBRE DEL ATRACTIVO

CALDERA

REGION

REGIÓN DE ATACAMA

JERARQUIA

NACIONAL

PROVINCIA

COPIAPÓ

CATEGORIA

REALIZACIÓN TÉCNICA, CIENTÍFICA O ARTÍSTICA CONTEMPORÁNEA

DIRECCION

74 Km. AL NOROESTE DE COPIAPÓ

TIPO DE ATRACTIVO

OBRA DE ARTE Y TÉCNICA

COMUNA

CALDERA

LOCALIDAD O SECTOR

CALDERA

TIPO DE PROPIEDAD

PRIVADA

SUBTIPO DEL ATRACTIVO

CIUDAD

ESTACIONALIDAD DE USO

TODO EL AÑO

ADMINISTRACION

PRIVADA

DOTACION SERVICIOS BASICOS

SERVICIOS COMPLETOS

LOCALIDAD URBANA MAS CERCANA

CALDERA

DEMANDA TURISTICA

LOCAL, REGIONAL, NACIONAL, INTERNACIONAL

TELEFONO INFORMACION

56-52-316076

DISTANCIA
EN KMS

CAPITAL REGIONAL

74

CAPITAL COMUNAL

0

USO TURISTICO ACTUAL

ESTADO DE CONSERVACION BUENA

DESCRIPCION GENERAL

La creación del Puerto de Caldera se debió a la construcción del Primer ferrocarril por parte de la recién creada Compañía de Ferrocarriles de Copiapó, como resultado de la necesidad de contar con un puerto de embarque para la producción de minerales existente por aquel entonces, y que provenían de las minas Chañarillo y Tres Puntas. Es por ello que por Decreto Supremo del 21 de septiembre de 1850, la por entonces pequeña Caleta de Caldera se convirtió en un puerto de real importancia a nivel nacional.



SERVICIO NACIONAL DE TURISMO

ATRATIVOS TURISTICOS 2010

CODIGO ATRACTIVO

REGION DE ATACAMA

R03026



NOMBRE DEL ATRACTIVO

CALETA BARRANQUILLA

REGION

REGIÓN DE ATACAMA

JERARQUIA

REGIONAL

PROVINCIA

COPIAPÓ

CATEGORIA

SITIO NATURAL

DIRECCION

A 63 Km. DE CALDERA

TIPO DE ATRACTIVO

COSTA

COMUNA

CALDERA

LOCALIDAD O SECTOR

CALETA BARRANQUILLA

TIPO DE PROPIEDAD

PUBLICA

SUBTIPO DEL ATRACTIVO

BAHÍA Y/O CALETA

ESTACIONALIDAD DE USO

TODO EL AÑO

ADMINISTRACION

PUBLICA

DOTACION SERVICIOS BASICOS

LOCALIDAD URBANA MAS CERCANA

CALDERA

DEMANDA TURISTICA

LOCAL, REGIONAL

TELEFONO INFORMACION

56-51-316076

DISTANCIA

CAPITAL REGIONAL

72

EN KMS

CAPITAL COMUNAL

63

USO TURISTICO ACTUAL

ESTADO DE CONSERVACION REGULAR

DESCRIPCION GENERAL

Caleta de pescadores. Por sus hermosas y soleadas playas se transforma durante el periodo estival en un balneario en donde confluyen turistas de todo el país y la región.



SERVICIO NACIONAL DE TURISMO

ATRATIVOS TURISTICOS 2010

CODIGO ATRACTIVO

REGION DE ATACAMA

R03034



NOMBRE DEL ATRACTIVO

CALETA CARRIZAL BAJO

REGION

REGIÓN DE ATACAMA

JERARQUIA

REGIONAL

PROVINCIA

HUASCO

CATEGORIA

SITIO NATURAL

DIRECCION

50 Km. AL NORTE DE HUASCO

TIPO DE ATRACTIVO

COSTA

COMUNA

HUASCO

LOCALIDAD O SECTOR

CARRIZAL BAJO

TIPO DE PROPIEDAD

PRIVADA

SUBTIPO DEL ATRACTIVO

BAHÍA Y/O CALETA

ESTACIONALIDAD DE USO

TODO EL AÑO

ADMINISTRACION

PRIVADA

DOTACION SERVICIOS BASICOS

LOCALIDAD URBANA MAS CERCANA

CARRIZAL BAJO

DEMANDA TURISTICA

LOCAL, REGIONAL

TELEFONO INFORMACION

56-51-531039

DISTANCIA
EN KMS

CAPITAL REGIONAL

170

CAPITAL COMUNAL

50

USO TURISTICO ACTUAL

ESTADO DE CONSERVACION REGULAR

DESCRIPCION GENERAL

Pequeña caleta de pescadores otrora un importante puerto para el embarque de los minerales de esta zona. Hoy es un balneario popular que posee una playa de escaso oleaje y un pequeño pero moderno muelle, si iglesia es Monumento Histórico.



SERVICIO NACIONAL DE TURISMO

ATRATIVOS TURISTICOS 2010

CODIGO ATRACTIVO

REGION DE ATACAMA

R03092



NOMBRE DEL ATRACTIVO

CALETA CHAÑARAL DE ACEITUNO

REGION

REGIÓN DE ATACAMA

JERARQUIA

REGIONAL

PROVINCIA

HUASCO

CATEGORIA

SITIO NATURAL

DIRECCION

COMUNA

FREIRINA

TIPO DE ATRACTIVO

COSTA

LOCALIDAD O SECTOR

CALETA CHAÑARAL

TIPO DE PROPIEDAD

PRIVADA

SUBTIPO DEL ATRACTIVO

BAHÍA Y/O CALETA

ESTACIONALIDAD DE USO

TODO EL AÑO

ADMINISTRACION

PRIVADA

DOTACION SERVICIOS BASICOS

LOCALIDAD URBANA MAS CERCANA

DEMANDA TURISTICA

LOCAL, REGIONAL

TELEFONO INFORMACION

56-51-1984707

DISTANCIA EN KMS

CAPITAL REGIONAL

252

CAPITAL COMUNAL

132

USO TURISTICO ACTUAL

ESTADO DE CONSERVACION REGULAR

DESCRIPCION GENERAL

Caleta Chañaral de Aceituno ha sido objeto de un interés especial por parte de científicos que se han acercado a este lugar a estudiar una gran biodiversidad marina endémica, atraída por la corriente Humboldt. Cercana a la caleta se encuentra la Isla Chañaral de Aceituno la que es parte de la Reserva Nacional Pingüinos de Humboldt. Visitar Caleta Chañaral es una invitación a maravillarse nuevamente por la belleza del paisaje. El turista podrá caminar por extensas playas, tomar las más bellas fotografías.



SERVICIO NACIONAL DE TURISMO

ATRATIVOS TURISTICOS 2010

CODIGO ATRACTIVO

REGION DE ATACAMA

R03032



NOMBRE DEL ATRACTIVO

CALETA MATAMOROS

REGION

REGIÓN DE ATACAMA

JERARQUIA

LOCAL

PROVINCIA

COPIAPÓ

CATEGORIA

SITIO NATURAL

DIRECCION

15 KM. AL NORTE DE CARRIZAL BAJO

TIPO DE ATRACTIVO

COSTA

COMUNA

CALDERA

LOCALIDAD O SECTOR

CALETA MATAMOROS

TIPO DE PROPIEDAD

PUBLICA

SUBTIPO DEL ATRACTIVO

BAHÍA Y/O CALETA

ESTACIONALIDAD DE USO

TODO EL AÑO

ADMINISTRACION

PUBLICA

DOTACION SERVICIOS BASICOS

LOCALIDAD URBANA MAS CERCANA

CARRIZAL BAJO

DEMANDA TURISTICA

LOCAL, REGIONAL

TELEFONO INFORMACION

56-52-316076

DISTANCIA

CAPITAL REGIONAL

135

EN KMS

CAPITAL COMUNAL

15

USO TURISTICO POTENCIAL

ESTADO DE CONSERVACION BUENA

DESCRIPCION GENERAL

Caleta de pescadores, tiene un mirador de gran belleza escénica.



SERVICIO NACIONAL DE TURISMO

ATRATIVOS TURISTICOS 2010

CODIGO ATRACTIVO

REGION DE ATACAMA

R03064



NOMBRE DEL ATRACTIVO

CALETA OBISPO

REGION

REGIÓN DE ATACAMA

JERARQUIA

LOCAL

PROVINCIA

COPIAPÓ

CATEGORIA

SITIO NATURAL

DIRECCION

31 Km. AL NORTE DE CALDERA

TIPO DE ATRACTIVO

COSTA

COMUNA

CALDERA

LOCALIDAD O SECTOR

CALETA OBISPO

TIPO DE PROPIEDAD

PUBLICA

SUBTIPO DEL ATRACTIVO

BAHÍA Y/O CALETA

ESTACIONALIDAD DE USO

ENERO A MARZO

ADMINISTRACION

PUBLICA

DOTACION SERVICIOS BASICOS

LOCALIDAD URBANA MAS CERCANA

CALDERA

DEMANDA TURISTICA

LOCAL, REGIONAL

TELEFONO INFORMACION

56-52-316076

DISTANCIA EN KMS

CAPITAL REGIONAL

105

CAPITAL COMUNAL

31

USO TURISTICO POTENCIAL

ESTADO DE CONSERVACION BUENA

DESCRIPCION GENERAL

Caleta de pescadores ubicada en ensenada de tranquilas aguas.



SERVICIO NACIONAL DE TURISMO

ATRATIVOS TURISTICOS 2010

CODIGO ATRACTIVO

REGION DE ATACAMA

R03023



NOMBRE DEL ATRACTIVO

CALETA TOTORAL BAJO

REGION

REGIÓN DE ATACAMA

JERARQUIA

REGIONAL

PROVINCIA

COPIAPÓ

CATEGORIA

SITIO NATURAL

DIRECCION

45 Km. DE COPIAPÓ

TIPO DE ATRACTIVO

COSTA

COMUNA

COPIAPÓ

TIPO DE PROPIEDAD

PRIVADA

LOCALIDAD O SECTOR

CALETA TOTORAL BAJO

ADMINISTRACION

PRIVADA

SUBTIPO DEL ATRACTIVO

BAHÍA Y/O CALETA

ESTACIONALIDAD DE USO

TODO EL AÑO

DEMANDA TURISTICA

LOCAL, REGIONAL

DOTACION SERVICIOS BASICOS

LOCALIDAD URBANA MAS CERCANA

COPIAPÓ

TELEFONO INFORMACION

56-52-473663

DISTANCIA
EN KMS

CAPITAL REGIONAL

111

CAPITAL COMUNAL

45

USO TURISTICO POTENCIAL

ESTADO DE CONSERVACION BUENA

DESCRIPCION GENERAL

Caleta de pescadores artesanales.



SERVICIO NACIONAL DE TURISMO

ATRATIVOS TURISTICOS 2010

CODIGO ATRACTIVO

REGION DE ATACAMA

R03013



NOMBRE DEL ATRACTIVO

CAMINO DEL INCA

REGION

REGIÓN DE ATACAMA

JERARQUIA

REGIONAL

PROVINCIA

CHAÑARAL

CATEGORIA

MUSEO O MANIFESTACIÓN CULTURAL

DIRECCION

COMUNA

DIEGO DE ALMAGRO

TIPO DE ATRACTIVO

RUINA Y LUGAR ARQUEOLÓGICO

LOCALIDAD O SECTOR

FINCA DE CHAÑARAL

TIPO DE PROPIEDAD

PUBLICA

SUBTIPO DEL ATRACTIVO

RUINA O LUGAR ARQUEOLÓGICO

ESTACIONALIDAD DE USO

TODO EL AÑO

ADMINISTRACION

PUBLICA

DOTACION SERVICIOS BASICOS

LOCALIDAD URBANA MAS CERCANA

INCA DE ORO

DEMANDA TURISTICA

LOCAL, REGIONAL

TELEFONO INFORMACION

56-52-441763

DISTANCIA

CAPITAL REGIONAL

124

EN KMS

CAPITAL COMUNAL

19

USO TURISTICO POTENCIAL

ESTADO DE CONSERVACION REGULAR

DESCRIPCION GENERAL

Camino del Inca es uno de los principales vestigios de la cultura preincaica en el país. Debe su nombre a los conquistadores españoles, que lo denominaron así puesto a que era la ruta comercial que permitía el intercambio entre ellos y la población indígena. Cercano al pueblo minero Inca de Oro, el sendero conectaba al Tawantisuyu del Imperio Inca, encargado del comercio y alcanza una longitud de 6 mil kilómetros con no más de un metro de ancho, por lo que debe recorrerse a pie. El camino cruza poblados y centros de producción y los conecta con oasis y aguadas, que en la región atraviesan el Desierto de Atacama entre dunas, quebradas y sierras. Puede visitarse durante todo el año.



SERVICIO NACIONAL DE TURISMO

ATRATIVOS TURISTICOS 2010

CODIGO ATRACTIVO

REGION DE ATACAMA

R03182



NOMBRE DEL ATRACTIVO

CAPILLA CANDELARIA DE COPIAPÓ

REGION

REGIÓN DE ATACAMA

JERARQUIA

NACIONAL

PROVINCIA

COPIAPÓ

CATEGORIA

MUSEO O MANIFESTACIÓN CULTURAL

DIRECCION

AV. LOS CARRERA CON VAN BUREN, COPIAPÓ

TIPO DE ATRACTIVO

OBRA DE ARTE Y TÉCNICA

COMUNA

COPIAPÓ

LOCALIDAD O SECTOR

COPIAPÓ

TIPO DE PROPIEDAD

PRIVADA

SUBTIPO DEL ATRACTIVO

ARQUITECTURA

ESTACIONALIDAD DE USO

TODO EL AÑO

ADMINISTRACION

PRIVADA

DOTACION SERVICIOS BASICOS

LOCALIDAD URBANA MAS CERCANA

COPIAPÓ

DEMANDA TURISTICA

LOCAL, REGIONAL, NACIONAL

TELEFONO INFORMACION

56-52-473663

DISTANCIA

CAPITAL REGIONAL

0

EN KMS

CAPITAL COMUNAL

0

USO TURISTICO ACTUAL CON RESTRICCIÓN

ESTADO DE CONSERVACION BUENA

DESCRIPCION GENERAL

La historia de este santuario comienza en 1780, cuando Mariano Caro Inca, vecino del pueblo de San Fernando regresaba de la cordillera cuando una tormenta lo obligó a refugiarse en unos peñascales. Estaba a la orilla del salar de Maricunga y allí encontró una piedra de unos 14 centímetros de alto con la imagen de la Virgen con el Niño Jesús en brazos grabada. Caro Inca, lleno de respetuoso fervor, tomó la imagen en sus manos, llamó a sus compañeros para participarles del hallazgo y luego de colocarla cuidadosamente en la alforja de su mulo, siguieron el camino. El terremoto de 1922 destruyó completamente el primer santuario. La Capilla actual fue reconstruida.



SERVICIO NACIONAL DE TURISMO

ATRATIVOS TURISTICOS 2010

CODIGO ATRACTIVO

REGION DE ATACAMA

R03098



NOMBRE DEL ATRACTIVO

CARRIZALILLO

REGION

REGIÓN DE ATACAMA

JERARQUIA

REGIONAL

PROVINCIA

HUASCO

CATEGORIA

FOLKLORE

DIRECCION

COMUNA

FREIRINA

TIPO DE ATRACTIVO

ARQUITECTURA POPULAR ESPONTÁNEA

LOCALIDAD O SECTOR

CARRIZALILLO

TIPO DE PROPIEDAD

PRIVADA

SUBTIPO DEL ATRACTIVO

PUEBLO

ESTACIONALIDAD DE USO

TODO EL AÑO

ADMINISTRACION

PRIVADA

DOTACION SERVICIOS BASICOS

LOCALIDAD URBANA MAS CERCANA

DEMANDA TURISTICA

LOCAL, REGIONAL

TELEFONO INFORMACION

56-51-518713

DISTANCIA
EN KMS

CAPITAL REGIONAL

264

CAPITAL COMUNAL

12

USO TURISTICO ACTUAL

ESTADO DE CONSERVACION REGULAR

DESCRIPCION GENERAL

Poblado y oasis con huertos y olivos. Sus festividades más importantes son la Virgen de Lourdes y el Rodeo de Burros.




SERVICIO NACIONAL DE TURISMO

ATRATIVOS TURISTICOS 2010

CODIGO ATRACTIVO

REGION DE ATACAMA

R03167



NOMBRE DEL ATRACTIVO

CASA DE JOSÉ JOAQUÍN VALLEJOS (JOTABECHE) (MH)

REGION

REGIÓN DE ATACAMA

JERARQUIA

NACIONAL

PROVINCIA

COPIAPÓ

CATEGORIA

MUSEO O MANIFESTACIÓN CULTURAL

DIRECCION

A 19 Km. AL SUR DE TIERRA AMARILLA

TIPO DE ATRACTIVO

OBRA DE ARTE Y TÉCNICA

COMUNA

TIERRA AMARILLA

LOCALIDAD O SECTOR

TOTALILLO

TIPO DE PROPIEDAD

PRIVADA

SUBTIPO DEL ATRACTIVO

ARQUITECTURA

ESTACIONALIDAD DE USO

TODO EL AÑO

ADMINISTRACION

PRIVADA

DOTACION SERVICIOS BASICOS

LOCALIDAD URBANA MAS CERCANA

TIERRA AMARILLA

DEMANDA TURISTICA

LOCAL, REGIONAL

TELEFONO INFORMACION

56-52-320017

DISTANCIA
EN KMS

CAPITAL REGIONAL

34

CAPITAL COMUNAL

19

USO TURISTICO ACTUAL CON RESTRICCIÓN

ESTADO DE CONSERVACION MALA

DESCRIPCION GENERAL

Declarada Monumento Histórico D.S. 1026 del 14/12/1977. La casa donde vivió José Joaquín Vallejos conocido como Jotabeche, quién fue un importante periodista, novelista y político. Su construcción es una antigua casa de campo, rodeada de frondosos árboles y palmeras, con galerías y corredores, la cual es posible visitar.




SERVICIO NACIONAL DE TURISMO

ATRATIVOS TURISTICOS 2010

CODIGO ATRACTIVO**REGION DE ATACAMA**

R03153

**NOMBRE DEL ATRACTIVO**

CASA DE LOS EMPLEADOS DE LOS FERROCARRILES (MH)

REGION

REGIÓN DE ATACAMA

JERARQUIA

NACIONAL

PROVINCIA

COPIAPÓ

CATEGORIA

MUSEO O MANIFESTACIÓN CULTURAL

DIRECCION

AV. MANUEL ANTONIO MATTA 240, 250, 264 y 270

TIPO DE ATRACTIVO

OBRA DE ARTE Y TÉCNICA

COMUNA

COPIAPÓ

LOCALIDAD O SECTOR

COPIAPÓ

TIPO DE PROPIEDAD

PRIVADA

SUBTIPO DEL ATRACTIVO

ARQUITECTURA

ESTACIONALIDAD DE USO

TODO EL AÑO

ADMINISTRACION

PRIVADA

DOTACION SERVICIOS BASICOS**LOCALIDAD URBANA MAS CERCANA**

COPIAPÓ

DEMANDA TURISTICA

LOCAL, REGIONAL

TELEFONO INFORMACION

56-52-473663

DISTANCIA EN KMS

CAPITAL REGIONAL

0

CAPITAL COMUNAL

0

USO TURISTICO ACTUAL CON RESTRICCIÓN**ESTADO DE CONSERVACION** BUENO**DESCRIPCION GENERAL**

Declarada Monumento Histórico D.S. 7817 del 29/10/1981. Casa habitación de hermoso diseño colonial y que colinda con la Estación ferroviaria de la ciudad. Su columnata dórica da cuenta de su estilo neoclásico. Construida alrededor de 1860 y restaurada en 1993. Esta gran residencia, de un sólo volumen, posee dos corredores en toda su extensión, delimitados por simples columnas de forma cónica trunca, en madera, coronadas por una cornisa con molduras. Esta estructura es en base a pino oregón con revestimiento de los muros en caña de Guayaquil y barro, similar a todas las construcciones de la época. El edificio posee una estructura simétrica en la fachada, en la techumbre y muros.




SERVICIO NACIONAL DE TURISMO

ATRATIVOS TURISTICOS 2010

CODIGO ATRACTIVO

REGION DE ATACAMA

R03164



NOMBRE DEL ATRACTIVO

CASA DE LOS HERMANOS MATTÁ (MH)

REGION

REGIÓN DE ATACAMA

JERARQUIA

NACIONAL

PROVINCIA

COPIAPÓ

CATEGORIA

MUSEO O MANIFESTACIÓN CULTURAL

DIRECCION

ATACAMA 98, COPIAPÓ

COMUNA

COPIAPÓ

TIPO DE ATRACTIVO

MUSEO

LOCALIDAD O SECTOR

COPIAPÓ

TIPO DE PROPIEDAD

PUBLICA

ADMINISTRACION

PUBLICA

SUBTIPO DEL ATRACTIVO

MUSEO

ESTACIONALIDAD DE USO

TODO EL AÑO

DEMANDA TURISTICA

LOCAL, REGIONAL, NACIONAL

DOTACION SERVICIOS BASICOS

LOCALIDAD URBANA MAS CERCANA

COPIAPÓ

TELEFONO INFORMACION

56-52-212313

DISTANCIA CAPITAL REGIONAL

0

EN KMS CAPITAL COMUNAL

0

USO TURISTICO ACTUAL

ESTADO DE CONSERVACION REGULAR

DESCRIPCION GENERAL

Declarada Monumento Histórico D.S. 1813 del 29/06/1979. La casa que hoy acoge al Museo Regional de Copiapó fue construida en 1832 por la familia Matta Goyenechea. La casa de los Matta ha resistido todos los sismos que han afectado a la región de Copiapó, y se yergue actualmente como una de las construcciones más hermosas de la ciudad. El inmueble, de 694 metros cuadrados, se erige en torno a un patio central, al que dan corredores con columnas de madera. Los recintos interiores tienen 4,75 metros de altura. Su estructura es de madera de pino oregón y roble. Sus muros originalmente fueron estucados con barro. El piso es de entablado de pino oregón y la cubierta de la techumbre de fierro galvanizado.




SERVICIO NACIONAL DE TURISMO

ATRATIVOS TURISTICOS 2010

CODIGO ATRACTIVO

REGION DE ATACAMA

R03077



NOMBRE DEL ATRACTIVO

CASA E IGLESIA DE LA EX HACIENDA NANTOCO (MH)

REGION

REGIÓN DE ATACAMA

JERARQUIA

NACIONAL

PROVINCIA

COPIAPÓ

CATEGORIA

MUSEO O MANIFESTACIÓN CULTURAL

DIRECCION

26 Km. AL SUROESTE DE COPIAPÓ

TIPO DE ATRACTIVO

OBRA DE ARTE Y TÉCNICA

COMUNA

TIERRA AMARILLA

LOCALIDAD O SECTOR

HACIENDA NANTOCO

TIPO DE PROPIEDAD

PRIVADA

SUBTIPO DEL ATRACTIVO

ARQUITECTURA

ESTACIONALIDAD DE USO

TODO EL AÑO

ADMINISTRACION

PRIVADA

DOTACION SERVICIOS BASICOS

LOCALIDAD URBANA MAS CERCANA

COPIAPÓ

DEMANDA TURISTICA

LOCAL, REGIONAL

TELEFONO INFORMACION

56-52-320017

DISTANCIA EN KMS

CAPITAL REGIONAL

26

CAPITAL COMUNAL

0

USO TURISTICO ACTUAL CON RESTRICCIÓN

ESTADO DE CONSERVACION MALA

DESCRIPCION GENERAL

Declaradas Monumento Histórico D.S. 1030 del 12-12-1984. En 1821, doña Carmen Cerda de Ossa instala en Nantoco un ingenio para beneficiar el cobre. Producto de la era de la plata en toda esta zona de Atacama, Nantoco conoce una cierta opulencia y en 1860 Apolinario Soto, rico minero de Tres Puntas compra la hacienda. Soto, contrata a dos carpinteros ingleses que levantan en su hacienda una casa de campo con mucho estilo y una iglesia de singular proporción para el servicio de su hacienda y de la zona. De hecho la calidad y dimensión de esta iglesia sobrepasa la importancia que, aun en el siglo XIX tuvo la zona. Más información www.monumentos.cl



SERVICIO NACIONAL DE TURISMO

ATRATIVOS TURISTICOS 2010

CODIGO ATRACTIVO

REGION DE ATACAMA

R03194



www.casatornini.cl

NOMBRE DEL ATRACTIVO

CASA MALDINI TORNINI (MH)

REGION

REGIÓN DE ATACAMA

JERARQUIA

NACIONAL

PROVINCIA

COPIAPÓ

CATEGORIA

MUSEO O MANIFESTACIÓN CULTURAL

DIRECCION

PASEO GANA 210, CALDERA

COMUNA

CALDERA

TIPO DE ATRACTIVO

MUSEO

LOCALIDAD O SECTOR

CALDERA

TIPO DE PROPIEDAD

PRIVADA

SUBTIPO DEL ATRACTIVO

MUSEO

ESTACIONALIDAD DE USO

TODO EL AÑO

ADMINISTRACION

PRIVADA

DOTACION SERVICIOS BASICOS

LOCALIDAD URBANA MAS CERCANA

CALDERA

DEMANDA TURISTICA

TELEFONO INFORMACION

(052) 317930

DISTANCIA	CAPITAL REGIONAL	
EN KMS	CAPITAL COMUNAL	

USO TURISTICO ACTUAL

ESTADO DE CONSERVACION BUENA

DESCRIPCION GENERAL

Casa Tornini, Museo – Centro Cultural, es una iniciativa privada que se gesta para ofrecer nuevos espacios de educación, cultura y turismo para la comuna de Caldera. El posicionamiento como patrimonio local de esta casona, su buen estado de conservación y la ayuda desinteresada de muchos, hicieron posible concretar este ambicioso proyecto. Así, Casa Tornini fue restaurada y habilitada durante dos años para abrir sus puertas a la comunidad el día 5 de noviembre de 2010. El área Museo de Casa Tornini se desarrolla en torno al patrimonio histórico local, cuyo centro es la historia de esta antigua casona y de la familia Tornini a través de seis salas ambientadas en 1900.



SERVICIO NACIONAL DE TURISMO

ATRATIVOS TURISTICOS 2010

CODIGO ATRACTIVO

REGION DE ATACAMA

R03203



NOMBRE DEL ATRACTIVO

CASCADA RÍO LAMAS

REGION

REGIÓN DE ATACAMA

JERARQUIA

REGIONAL

PROVINCIA

COPIAPÓ

CATEGORIA

SITIO NATURAL

DIRECCION

214 Km. DE COPIAPÓ

TIPO DE ATRACTIVO

CAÍDA DE AGUA

COMUNA

COPIAPÓ

LOCALIDAD O SECTOR

CASCADA RÍO LAMAS

TIPO DE PROPIEDAD

PUBLICA

SUBTIPO DEL ATRACTIVO

CAÍDA DE AGUA

ESTACIONALIDAD DE USO

DICIEMBRE A MARZO

ADMINISTRACION

PUBLICA

DOTACION SERVICIOS BASICOS

LOCALIDAD URBANA MAS CERCANA

COPIAPÓ

DEMANDA TURISTICA

INTERNACIONAL LIMÍTROFE

TELEFONO INFORMACION

56-52-212838

DISTANCIA

CAPITAL REGIONAL

214

EN KMS

CAPITAL COMUNAL

214

USO TURISTICO ACTUAL CON RESTRICCIÓN

ESTADO DE CONSERVACION BUENA

DESCRIPCION GENERAL

Es un hermosos lugar donde se emplaza el río Lamas, uno de los cursos de agua que aporta los recursos hídricos al salar de Maricunga. Posee una fuerte pendiente y se caracteriza por una abundante fauna.



SERVICIO NACIONAL DE TURISMO

ATRATIVOS TURISTICOS 2010

CODIGO ATRACTIVO

REGION DE ATACAMA

R03143



NOMBRE DEL ATRACTIVO

CATEDRAL DE COPIAPÓ Y CASAS PARROQUIALES (MH)

REGION

REGIÓN DE ATACAMA

JERARQUIA

NACIONAL

PROVINCIA

COPIAPÓ

CATEGORIA

MUSEO O MANIFESTACIÓN CULTURAL

DIRECCION

CHACABUCO 411 y 441, COPIAPÓ

COMUNA

COPIAPÓ

TIPO DE ATRACTIVO

OBRA DE ARTE Y TÉCNICA

LOCALIDAD O SECTOR

COPIAPÓ

TIPO DE PROPIEDAD

PRIVADA

SUBTIPO DEL ATRACTIVO

ARQUITECTURA

ESTACIONALIDAD DE USO

TODO EL AÑO

ADMINISTRACION

PRIVADA

DOTACION SERVICIOS BASICOS

LOCALIDAD URBANA MAS CERCANA

COPIAPÓ

DEMANDA TURISTICA

LOCAL, REGIONAL, NACIONAL

TELEFONO INFORMACION

56-52-352321

DISTANCIA CAPITAL REGIONAL

0

EN KMS CAPITAL COMUNAL

0

USO TURISTICO ACTUAL

ESTADO DE CONSERVACION BUENA

DESCRIPCION GENERAL

Declarados Monumento Histórico D.S. 7817 del 29/10/1981. En 1750 el edificio eclesiástico estaba ya levantado, pero solamente en 1766 abrió sus puertas. En el año 1796 un terremoto destruyó la iglesia, pasando a servir como tal, durante 55 años, la Capilla de los Jesuitas. En 1840 se inicia la construcción de una nueva parroquia pero en 1849 cuando faltaba solamente colocar el techo el arquitecto francés Jean Herbage desaconsejó el uso del aparejo de adobe y se decidió botar el edificio. Un inglés, William Rogers y 16 carpinteros, retoman la construcción del nuevo edificio que se abre al público en 1851. Más información en www.monumentos.cl



SERVICIO NACIONAL DE TURISMO

ATRATIVOS TURISTICOS 2010

CODIGO ATRACTIVO

REGION DE ATACAMA

R03189



NOMBRE DEL ATRACTIVO

CEMENTERIO LAICO DE CALDERA (MH)

REGION

REGIÓN DE ATACAMA

JERARQUIA

NACIONAL

PROVINCIA

COPIAPÓ

CATEGORIA

FOLKLORE

DIRECCION

AV. DIEGO DE ALMEYDA CON SCHNEIDER

COMUNA

CALDERA

TIPO DE ATRACTIVO

MANIFESTACIÓN RELIGIOSA O CREENCIA POPULAR

LOCALIDAD O SECTOR

CALDERA

TIPO DE PROPIEDAD

PUBLICA

SUBTIPO DEL ATRACTIVO

EXPRESIÓN RELIGIOSA O PAGANA

ESTACIONALIDAD DE USO

TODO EL AÑO

ADMINISTRACION

PUBLICA

DOTACION SERVICIOS BASICOS

LOCALIDAD URBANA MAS CERCANA

CALDERA

DEMANDA TURISTICA

LOCAL, REGIONAL

TELEFONO INFORMACION

52-52-316076

DISTANCIA
EN KMS

CAPITAL REGIONAL

74

CAPITAL COMUNAL

0

USO TURISTICO ACTUAL CON RESTRICCIÓN

ESTADO DE CONSERVACION REGULAR

DESCRIPCION GENERAL

Declarado Monumento Histórico D.E. 316 del 03/06/1996. El Gobernador del Departamento de Caldera, don Domingo Reyes y Gómez, hizo construir el cementerio con erogaciones del pueblo. Fue inaugurado el 20 de septiembre de 1876, y hoy es identificable su frontis con una placa que dice "Primer Cementerio Lego de la República". Aquí están sepultados marinos del acorazado Blanco Encalada, hundido en la bahía de Caldera durante la revolución de 1891; algunos de los primeros ingenieros, maquinistas y funcionarios del ferrocarril, héroes de la Guerra del Pacífico, integrantes del Regimiento Atacama, marinos del barco inglés que naufragó en Puerto Viejo en 1877, y pescadores, obreros y religiosos.



SERVICIO NACIONAL DE TURISMO

ATRATIVOS TURISTICOS 2010

CODIGO ATRACTIVO

REGION DE ATACAMA

R03130



NOMBRE DEL ATRACTIVO

CENTRO CÍVICO DE COPIAPÓ

REGION

REGIÓN DE ATACAMA

JERARQUIA

REGIONAL

PROVINCIA

COPIAPÓ

CATEGORIA

REALIZACIÓN TÉCNICA, CIENTÍFICA O ARTÍSTICA CONTEMPORÁNEA

DIRECCION

Calles Los Carrera, Colipi, Rodríguez y Chacabuco

TIPO DE ATRACTIVO

OBRA DE ARTE Y TÉCNICA

COMUNA

COPIAPÓ

LOCALIDAD O SECTOR

COPIAPÓ

TIPO DE PROPIEDAD

PRIVADA

SUBTIPO DEL ATRACTIVO

REALIZACIÓN URBANA

ESTACIONALIDAD DE USO

TODO EL AÑO

ADMINISTRACION

PRIVADA

DOTACION SERVICIOS BASICOS

LOCALIDAD URBANA MAS CERCANA

COPIAPÓ

DEMANDA TURISTICA

LOCAL, REGIONAL, NACIONAL
INTERNACIONAL

TELEFONO INFORMACION

56-52-473663

DISTANCIA
EN KMS

CAPITAL REGIONAL

0

CAPITAL COMUNAL

0

USO TURISTICO ACTUAL

ESTADO DE CONSERVACION BUENA

DESCRIPCION GENERAL

Está ubicado al costado de la plaza de armas, donde están emplazados los edificios de servicios públicos de la Región de Atacama, Sernatur, el museo mineralógico, la biblioteca pública, el salón José Joaquín Vallejos, Correos de Chile, una feria artesanal ubicada en la calle Colipí y los departamentos habitacionales de los empleados públicos.




SERVICIO NACIONAL DE TURISMO

ATRATIVOS TURISTICOS 2010

CODIGO ATRACTIVO

REGION DE ATACAMA

R03115



NOMBRE DEL ATRACTIVO

CERRO BRAMADOR

REGION

REGIÓN DE ATACAMA

JERARQUIA

REGIONAL

PROVINCIA

COPIAPÓ

CATEGORIA

SITIO NATURAL

DIRECCION

2 KM. AL NORTE DE COPIAPÓ

TIPO DE ATRACTIVO

MONTAÑA

COMUNA

COPIAPÓ

TIPO DE PROPIEDAD

PUBLICA

LOCALIDAD O SECTOR

CERRO BRAMADOR

ADMINISTRACION

PUBLICA

SUBTIPO DEL ATRACTIVO

CERRO

ESTACIONALIDAD DE USO

TODO EL AÑO

DEMANDA TURISTICA

LOCAL, REGIONAL, NACIONAL

DOTACION SERVICIOS BASICOS

LOCALIDAD URBANA MAS CERCANA

COPIAPÓ

TELEFONO INFORMACION

56-52-212838

DISTANCIA CAPITAL REGIONAL

2

EN KMS CAPITAL COMUNAL

2

USO TURISTICO ACTUAL CON RESTRICCIÓN

ESTADO DE CONSERVACION BUENA

DESCRIPCION GENERAL

Al deslizarse por las arenas del Cerro Bramador éstas emiten un exclusivo sonido, parecido al que hace un palo de agua (instrumento elaborado de cactus, espinas y semillas) Esta relajante resonancia ha sido un misterio por muchos años, y por esta razón se han hablado y creado teorías del porqué brama el cerro. La investigación más antigua es de Charles Darwin. En su viaje por Sudamérica dejó una nota de este fenómeno en su libro de viaje al pasar por Copiapó, donde menciona que es posible que el fenómeno se produzca por la fricción de partículas.



SERVICIO NACIONAL DE TURISMO

ATRATIVOS TURISTICOS 2010

CODIGO ATRACTIVO

REGION DE ATACAMA

R03038



NOMBRE DEL ATRACTIVO

CERRO EL MUERTO

REGION

REGIÓN DE ATACAMA

JERARQUIA

REGIONAL

PROVINCIA

COPIAPÓ

CATEGORIA

SITIO NATURAL

DIRECCION

COMUNA

COPIAPÓ

TIPO DE ATRACTIVO

MONTAÑA

LOCALIDAD O SECTOR

CERRO EL MUERTO

TIPO DE PROPIEDAD

PUBLICA

ADMINISTRACION

PRIVADA

SUBTIPO DEL ATRACTIVO

VOLCÁN

ESTACIONALIDAD DE USO

DICIEMBRE A MARZO

DEMANDA TURISTICA

LOCAL, REGIONAL, NACIONAL,
INTERNACIONAL REGIONAL Y LARGA
DISTANCIA

DOTACION SERVICIOS BASICOS

LOCALIDAD URBANA MAS CERCANA

COPIAPÓ

TELEFONO INFORMACION

56-52-232455

DISTANCIA
EN KMS

CAPITAL REGIONAL

287

CAPITAL COMUNAL

287

USO TURISTICO ACTUAL CON RESTRICCIÓN

ESTADO DE CONSERVACION BUENA

DESCRIPCION GENERAL

Es un estratovolcán situado en la Cordillera de los Andes, en el límite entre Argentina y Chile. Tiene una altura de 6.488 metros sobre el nivel del mar, y se encuentra ubicado entre la Región de Atacama y la Provincia de Catamarca. Forma parte de una larga cadena volcánica, junto a otros grandes volcanes tales como el San Francisco, el Fraile, el Incahuasi, el Ojos del Salado, el Cerro Solo y el Tres Cruces. Es una cumbre formada por grandes acumulaciones de lava viscosa sobre los cráteres, la cual se solidificó dando lugar a tómulos que se conocen como "domos de lava". Es una montaña escasamente visitada por los montañistas, dada su cercanía con el Ojos del Salado, el volcán más alto del mundo.




SERVICIO NACIONAL DE TURISMO

ATRATIVOS TURISTICOS 2010

CODIGO ATRACTIVO

REGION DE ATACAMA

R03071



NOMBRE DEL ATRACTIVO

CERRO LA CRUZ DE COPIAPÓ

REGION

REGIÓN DE ATACAMA

JERARQUIA

REGIONAL

PROVINCIA

COPIAPÓ

CATEGORIA

SITIO NATURAL

DIRECCION

AV. CIRCUNVALACIÓN CON ALAMEDA

TIPO DE ATRACTIVO

MONTAÑA

COMUNA

COPIAPÓ

LOCALIDAD O SECTOR

CERRO LA CRUZ

TIPO DE PROPIEDAD

PUBLICA

SUBTIPO DEL ATRACTIVO

CERRO

ESTACIONALIDAD DE USO

TODO EL AÑO

ADMINISTRACION

PUBLICA

DOTACION SERVICIOS BASICOS

LOCALIDAD URBANA MAS CERCANA

COPIAPÓ

DEMANDA TURISTICA

LOCAL, REGIONAL, NACIONAL

TELEFONO INFORMACION

56-52-473663

DISTANCIA CAPITAL REGIONAL

0

EN KMS CAPITAL COMUNAL

0

USO TURISTICO ACTUAL

ESTADO DE CONSERVACION BUENA

DESCRIPCION GENERAL

Su nombre se debe a que en la cima se levanta una cruz de 15 metros de altura, instalada por el sacerdote franciscano Crisógono Sierra y Velásquez, llamado cariñosamente por el pueblo copiapino como el "Padre Negro". Se puede subir mediante una gran escalera ubicada a un costado de las oficinas de la Empresa Eléctrica de Atacama (EMELAT) hasta la cumbre del cerro y se puede observar desde allí la ciudad de Copiapó y el valle, actualmente se encuentra en etapa de proyecto para integrarlo a la estructura urbana con un parque de esparcimiento, arborización, iluminación, un centro de convenciones, funiculares, Santuario del Padre Negro, museo y locales comerciales, entre otros.



SERVICIO NACIONAL DE TURISMO

ATRATIVOS TURISTICOS 2010

CODIGO ATRACTIVO

REGION DE ATACAMA

R03099



NOMBRE DEL ATRACTIVO

CHANCHOQUIN

REGION

REGIÓN DE ATACAMA

JERARQUIA

LOCAL

PROVINCIA

HUASCO

CATEGORIA

FOLKLORE

DIRECCION

COMUNA

ALTO DEL CARMEN

TIPO DE ATRACTIVO

ARQUITECTURA POPULAR ESPONTÁNEA

LOCALIDAD O SECTOR

CHANCHOQUIN

TIPO DE PROPIEDAD

PRIVADA

SUBTIPO DEL ATRACTIVO

PUEBLO

ESTACIONALIDAD DE USO

TODO EL AÑO

ADMINISTRACION

PRIVADA

DOTACION SERVICIOS BASICOS

LOCALIDAD URBANA MAS CERCANA

EL TRANSITO

DEMANDA TURISTICA

LOCAL, REGIONAL

TELEFONO INFORMACION

56-51-610328

DISTANCIA
EN KMS

CAPITAL REGIONAL

215

CAPITAL COMUNAL

USO TURISTICO ACTUAL

ESTADO DE CONSERVACION BUENA

DESCRIPCION GENERAL

La pequeña localidad de Chanchoquín, es conocida por su artesanía en piedra y por un pequeño cerro que completa su árido paisaje. El nombre del pueblo, sin embargo, es lo que más llama la atención de sus visitantes. Un nombre que encierra parte de la historia del lugar: el vocablo "chanchoquín", de origen indígena, significa "cerro chico" en alusión, precisamente, al lugar en donde el caserío se estableció.



SERVICIO NACIONAL DE TURISMO

ATRATIVOS TURISTICOS 2010

CODIGO ATRACTIVO

REGION DE ATACAMA

R03062



NOMBRE DEL ATRACTIVO

CHAÑARAL

REGION

REGIÓN DE ATACAMA

JERARQUIA

NACIONAL

PROVINCIA

CHAÑARAL

CATEGORIA

REALIZACIÓN TÉCNICA, CIENTÍFICA O ARTÍSTICA CONTEMPORÁNEA

DIRECCION

168 Km. AL NORTE DE COPIAPÓ

TIPO DE ATRACTIVO

OBRA DE ARTE Y TÉCNICA

COMUNA

CHAÑARAL

LOCALIDAD O SECTOR

CHAÑARAL

TIPO DE PROPIEDAD

PUBLICA

SUBTIPO DEL ATRACTIVO

CIUDAD

ESTACIONALIDAD DE USO

TODO EL AÑO

DEMANDA TURISTICA

LOCAL, REGIONAL, NACIONAL, INTERNACIONAL

DOTACION SERVICIOS BASICOS

SERVICIOS COMPLETOS

LOCALIDAD URBANA MAS CERCANA

CHAÑARAL

TELEFONO INFORMACION

56-52-480798

DISTANCIA
EN KMS

CAPITAL REGIONAL

168

CAPITAL COMUNAL

0

USO TURISTICO ACTUAL

ESTADO DE CONSERVACION BUENA

DESCRIPCION GENERAL

Ciudad capital y puerto de la provincia. En 1824 Don Diego de Almeyda descubrió el mineral de las Ánimas, mina con gran cantidad de cobre, y se hizo la primera exportación de este preciado mineral, por este motivo tan relevante la ciudad paso a llamarse Chañaral de las Ánimas. Un par de años más tarde Pedro Luján descubrió la mina El Salado, lo que produjo que en 1836 se construyera un puerto de embarque para este promisorio mineral. El gran auge de Chañaral se inició en 1860 cuando se inauguró la fundición de A. Edwards y Cia en el lugar de la actual hostería de Chañaral.



SERVICIO NACIONAL DE TURISMO

ATRATIVOS TURISTICOS 2010

CODIGO ATRACTIVO

REGION DE ATACAMA

R03087



NOMBRE DEL ATRACTIVO

CONAY

REGION

REGIÓN DE ATACAMA

JERARQUIA

REGIONAL

PROVINCIA

HUASCO

CATEGORIA

FOLKLORE

DIRECCION

60 Km. AL ESTE DE ALTO DEL CARMEN

TIPO DE ATRACTIVO

ARQUITECTURA POPULAR ESPONTÁNEA

COMUNA

ALTO DEL CARMEN

LOCALIDAD O SECTOR

CONAY

TIPO DE PROPIEDAD

PRIVADA

SUBTIPO DEL ATRACTIVO

PUEBLO

ESTACIONALIDAD DE USO

TODO EL AÑO

ADMINISTRACION

PRIVADA

DOTACION SERVICIOS BASICOS

LOCALIDAD URBANA MAS CERCANA

ALTO DEL CARMEN

DEMANDA TURISTICA

LOCAL, REGIONAL

TELEFONO INFORMACION

56-51-610328

DISTANCIA
EN KMS

CAPITAL REGIONAL

245

CAPITAL COMUNAL

30

USO TURISTICO ACTUAL CON RESTRICCIÓN

ESTADO DE CONSERVACION BUENA

DESCRIPCION GENERAL

Este poblado localizado al interior del Valle de El Tránsito, en la confluencia de los ríos Conay y Chollay, permite acceder a un paisaje precordillerano de gran belleza. Posee cielos limpios, aire puro y sol todo el año. Desde Conay se puede acceder a bellos lugares como la Quebrada de Chollay, la Quebrada de Colpe, la Quebrada de Pachuy y la localidad de Albaricoque.




SERVICIO NACIONAL DE TURISMO

ATRATIVOS TURISTICOS 2010

CODIGO ATRACTIVO

REGION DE ATACAMA

R03094



NOMBRE DEL ATRACTIVO

COPIAPÓ

REGION

REGIÓN DE ATACAMA

JERARQUIA

NACIONAL

PROVINCIA

COPIAPÓ

CATEGORIA

REALIZACIÓN TÉCNICA, CIENTÍFICA O ARTÍSTICA CONTEMPORÁNEA

DIRECCION

COMUNA

COPIAPÓ

TIPO DE ATRACTIVO

OBRA DE ARTE Y TÉCNICA

LOCALIDAD O SECTOR

COPIAPÓ

TIPO DE PROPIEDAD

PRIVADA

SUBTIPO DEL ATRACTIVO

CIUDAD

ESTACIONALIDAD DE USO

TODO EL AÑO

ADMINISTRACION

PRIVADA

DOTACION SERVICIOS BASICOS

LOCALIDAD URBANA MAS CERCANA

COPIAPÓ

DEMANDA TURISTICA

LOCAL, REGIONAL, NACIONAL, INTERNACIONAL REGIONAL Y LARGA DISTANCIA

TELEFONO INFORMACION

56-52-212838

DISTANCIA
EN KMS

CAPITAL REGIONAL

0

CAPITAL COMUNAL

0

USO TURISTICO ACTUAL

ESTADO DE CONSERVACION BUENA

DESCRIPCION GENERAL

Copiapó es una ciudad de Chile, con tradición minera desde sus orígenes, es conocida por ser un oasis donde florece el desierto y además de poseer en su valle la primera exportación de uvas del país, trayendo grandes beneficios a la zona. Fue fundada oficialmente el 8 de diciembre de 1744 por el gobernador José Manso de Velasco, bajo la designación de San Francisco de la Selva de Copiapó, aunque su origen se remonta antes de la llegada de los españoles, cuando formaba parte del imperio inca.




SERVICIO NACIONAL DE TURISMO

ATRATIVOS TURISTICOS 2010

CODIGO ATRACTIVO

REGION DE ATACAMA

R03201



NOMBRE DEL ATRACTIVO

DESIERTO DE ATACAMA

REGION

REGIÓN DE ATACAMA

JERARQUIA

REGIONAL

PROVINCIA

CHAÑARAL

CATEGORIA

SITIO NATURAL

DIRECCION

100 KM. AL NORTE DE COPIAPÓ

TIPO DE ATRACTIVO

PLANICIE

COMUNA

DIEGO DE ALMAGRO

LOCALIDAD O SECTOR

TIPO DE PROPIEDAD

PUBLICA-PRIVADA

SUBTIPO DEL ATRACTIVO

DESIERTO

ESTACIONALIDAD DE USO

TODO EL AÑO

ADMINISTRACION

PUBLICA-PRIVADA

DOTACION SERVICIOS BASICOS

LOCALIDAD URBANA MAS CERCANA

INCA DE ORO

DEMANDA TURISTICA

NACIONAL, INTERNACIONAL

TELEFONO INFORMACION

56-52-212838

DISTANCIA
EN KMS

CAPITAL REGIONAL

100

CAPITAL COMUNAL

20

USO TURISTICO ACTUAL CON RESTRICCIÓN

ESTADO DE CONSERVACION BUENA

DESCRIPCION GENERAL

El desierto de Atacama es el más árido del planeta. Se ubica en el norte de Chile, entre los ríos Loa y Copiapó, en la Región de Antofagasta y el norte de la Región de Atacama. Este desierto está enmarcado por la cordillera de los Andes y la costa, cubriendo unos 105.000 km². La principal causa de su origen es un fenómeno climático global que en esta latitud crea desiertos en las costas occidentales de todos los continentes del hemisferio Sur. Grandes sistemas estables de alta presión, conocidos como anticiclones del Pacífico, se mantienen junto a la costa, creando vientos alisios hacia el este que desplazan las tormentas.



SERVICIO NACIONAL DE TURISMO

ATRATIVOS TURISTICOS 2010

CODIGO ATRACTIVO

REGION DE ATACAMA

R03058



NOMBRE DEL ATRACTIVO

DESIERTO FLORIDO EN CHACRITAS

REGION

REGIÓN DE ATACAMA

JERARQUIA

NACIONAL

PROVINCIA

HUASCO

CATEGORIA

SITIO NATURAL

DIRECCION

30 Km. AL NORTE DE VALLENAR

TIPO DE ATRACTIVO

LUGAR DE OBSERVACIÓN DE FLORA Y FAUNA

COMUNA

VALLENAR

LOCALIDAD O SECTOR

CHACRITAS

TIPO DE PROPIEDAD

PUBLICA

SUBTIPO DEL ATRACTIVO

LUGAR DE OBSERVACIÓN DE FLORA Y FAUNA

ESTACIONALIDAD DE USO

SEPTIEMBRE A NOVIEMBRE

ADMINISTRACION

PUBLICA

DOTACION SERVICIOS BASICOS

LOCALIDAD URBANA MAS CERCANA

VALLENAR

DEMANDA TURISTICA

LOCAL, REGIONAL, NACIONAL

TELEFONO INFORMACION

56-52-611320

DISTANCIA

CAPITAL REGIONAL

116

EN KMS

CAPITAL COMUNAL

30

USO TURISTICO ACTUAL

ESTADO DE CONSERVACION BUENA

DESCRIPCION GENERAL

El paisaje árido se transforma en un espectáculo único y de sorprendente colorido. Inicialmente con un manto de color verde entre los meses de Julio y Agosto para alcanzar toda esa gama multicolor en septiembre, donde flores, insectos y otros animales cubren grandes extensiones en la Región de Atacama. La imagen más difundida del desierto florido donde se destacan Patitas de Guanaco y Malvillas en extensiones de flores rosadas y púrpuras que alcanzan las laderas de los cerros, corresponden al sector ubicado entre Vallenar y Copiapó (Chacritas, Pajaritos y Travesía) junto a la ruta 5 norte.



SERVICIO NACIONAL DE TURISMO

ATRATIVOS TURISTICOS 2010

CODIGO ATRACTIVO

REGION DE ATACAMA

R03204



NOMBRE DEL ATRACTIVO

DESIERTO FLORIDO EN LLANOS DE CALDERA

REGION

REGIÓN DE ATACAMA

JERARQUIA

REGIONAL

PROVINCIA

COPIAPÓ

CATEGORIA

SITIO NATURAL

DIRECCION

A 15 Km. DE CALDERA

TIPO DE ATRACTIVO

LUGAR DE OBSERVACIÓN DE FLORA Y FAUNA

COMUNA

CALDERA

LOCALIDAD O SECTOR

CALDERA

TIPO DE PROPIEDAD

PUBLICA

SUBTIPO DEL ATRACTIVO

LUGAR DE OBSERVACIÓN DE FLORA Y FAUNA

ESTACIONALIDAD DE USO

SEPTIEMBRE A NOVIEMBRE

ADMINISTRACION

PUBLICA

DOTACION SERVICIOS BASICOS

LOCALIDAD URBANA MAS CERCANA

CALDERA

DEMANDA TURISTICA

LOCAL, REGIONAL, NACIONAL

TELEFONO INFORMACION

56-52-316076

DISTANCIA

CAPITAL REGIONAL

50

EN KMS

CAPITAL COMUNAL

15

USO TURISTICO POTENCIAL

ESTADO DE CONSERVACION BUENA

DESCRIPCION GENERAL

Llanos de Caldera se extienden desde el Río Copiapó por el Sur hasta Quebrada del Lerón por el Norte. Es un área dominada por el desierto y solo cuando se presentan lluvias en el sector costero, superiores a los 20 mm, el paisaje es dominado por el fenómeno del Desierto Florido.



SERVICIO NACIONAL DE TURISMO

ATRATIVOS TURISTICOS 2010

CODIGO ATRACTIVO

REGION DE ATACAMA

R03051



NOMBRE DEL ATRACTIVO

DESIERTO FLORIDO EN PAN DE AZÚCAR

REGION

REGIÓN DE ATACAMA

JERARQUIA

NACIONAL

PROVINCIA

CHAÑARAL

CATEGORIA

SITIO NATURAL

DIRECCION

27 Km. AL NORTE DE CHAÑARAL

TIPO DE ATRACTIVO

LUGAR DE OBSERVACIÓN DE FLORA Y FAUNA

COMUNA

CHAÑARAL

TIPO DE PROPIEDAD

PUBLICA

LOCALIDAD O SECTOR

PAN DE AZÚCAR

ADMINISTRACION

PUBLICA

SUBTIPO DEL ATRACTIVO

LUGAR DE OBSERVACIÓN DE FLORA Y FAUNA

ESTACIONALIDAD DE USO

SEPTIEMBRE A NOVIEMBRE

DEMANDA TURISTICA

LOCAL, REGIONAL, NACIONAL, INTERNACIONAL LARGA DISTANCIA

DOTACION SERVICIOS BASICOS

LOCALIDAD URBANA MAS CERCANA

CHAÑARAL

TELEFONO INFORMACION

56-52-213404

DISTANCIA
EN KMS

CAPITAL REGIONAL

194

CAPITAL COMUNAL

27

USO TURISTICO ACTUAL

ESTADO DE CONSERVACION BUENA

DESCRIPCION GENERAL

El desierto de Atacama se caracteriza por ser el desierto más árido del mundo. Es por esto que llama la atención el fenómeno que tiene lugar durante la primavera del hemisferio sur cuando, si las precipitaciones lo permiten, florecen más de 200 especies, la mayoría de ellas de carácter endémico. Este fenómeno es conocido en el mundo entero como Desierto Florido.



SERVICIO NACIONAL DE TURISMO

ATRATIVOS TURISTICOS 2010

CODIGO ATRACTIVO

REGION DE ATACAMA

R03059



NOMBRE DEL ATRACTIVO

DESIERTO FLORIDO EN PARQUE NACIONAL
LLANOS DE CHALLE

REGION

REGIÓN DE ATACAMA

JERARQUIA

INTERNACIONAL

PROVINCIA

HUASCO

CATEGORIA

SITIO NATURAL

DIRECCION

COMUNA

HUASCO

TIPO DE ATRACTIVO

LUGAR DE OBSERVACIÓN DE FLORA Y
FAUNA

LOCALIDAD O SECTOR

PARQUE NACIONAL LLANOS DE CHALLE

TIPO DE PROPIEDAD

PUBLICA

SUBTIPO DEL ATRACTIVO

LUGAR DE OBSERVACIÓN DE FLORA Y
FAUNA

ESTACIONALIDAD DE USO

SEPTIEMBRE A NOVIEMBRE

ADMINISTRACION

PUBLICA

DOTACION SERVICIOS BASICOS

LOCALIDAD URBANA MAS CERCANA

CARRIZAL BAJO

DEMANDA TURISTICA

LOCAL, REGIONAL, NACIONAL

TELEFONO INFORMACION

56-52-213404

DISTANCIA

CAPITAL REGIONAL

183

EN KMS

CAPITAL COMUNAL

15

USO TURISTICO ACTUAL CON RESTRICCIÓN

ESTADO DE CONSERVACION BUENA

DESCRIPCION GENERAL

Las especies vegetales presentes en el Parque Nacional Llanos de Challe, corresponden a las formaciones vegetales "Desierto Florido de los Llanos" y "Desierto Costero de Huasco" (Gajardo, 1983). Debido a la cercanía al mar y a la presencia de "Camanchaca" o neblinas costeras, estas formaciones vegetales se caracterizan por tener gran continuidad y permanencia en el territorio. Además presentan una gran diversidad florística producto de lluvias ocasionales que dan origen al fenómeno del "Desierto Florido".



SERVICIO NACIONAL DE TURISMO

ATRATIVOS TURISTICOS 2010

CODIGO ATRACTIVO

REGION DE ATACAMA

R03055



NOMBRE DEL ATRACTIVO

DESIERTO FLORIDO EN TOTORAL

REGION

REGIÓN DE ATACAMA

JERARQUIA

NACIONAL

PROVINCIA

COPIAPÓ

CATEGORIA

SITIO NATURAL

DIRECCION

44 Km. AL NORTE DE CARRIZAL BAJO

COMUNA

CALDERA

TIPO DE ATRACTIVO

LUGAR DE OBSERVACIÓN DE FLORA Y FAUNA

LOCALIDAD O SECTOR

TOTORAL

TIPO DE PROPIEDAD

PRIVADA

SUBTIPO DEL ATRACTIVO

LUGAR DE OBSERVACIÓN DE FLORA Y FAUNA

ESTACIONALIDAD DE USO

SEPTIEMBRE A NOVIEMBRE

ADMINISTRACION

PRIVADA

DOTACION SERVICIOS BASICOS

LOCALIDAD URBANA MAS CERCANA

CARRIZAL BAJO

DEMANDA TURISTICA

LOCAL, REGIONAL, NACIONAL

TELEFONO INFORMACION

56-52-212838

DISTANCIA

CAPITAL REGIONAL

120

EN KMS

CAPITAL COMUNAL

44

USO TURISTICO ACTUAL

ESTADO DE CONSERVACION BUENA

DESCRIPCION GENERAL

El paisaje árido se transforma en un espectáculo único y de sorprendente colorido. Inicialmente con un manto de color verde entre los meses de Julio y Agosto para alcanzar toda esa gama multicolor en septiembre, donde flores, insectos y otros animales cubren grandes extensiones en la Región de Atacama. Los lugares más recomendados para su observación se encuentran en la ruta Domeyko a Chañaral de Aceituno, ruta Freirina a Aguada de Tongoy, Huasco Bajo a Carrizal Bajo, Quebrada Oriente en Parque Nacional Llanos de Challe, Canto del Agua, Sector Pajaritos, Algarrobal y Travesía en ruta 5 y Sector Totoral Bahía Salada.



SERVICIO NACIONAL DE TURISMO

ATRATIVOS TURISTICOS 2010

CODIGO ATRACTIVO

REGION DE ATACAMA

R03053



NOMBRE DEL ATRACTIVO

DESIERTO FLORIDO EN TRAVESÍA

REGION

REGIÓN DE ATACAMA

JERARQUIA

NACIONAL

PROVINCIA

COPIAPÓ

CATEGORIA

SITIO NATURAL

DIRECCION

COMUNA

COPIAPÓ

TIPO DE ATRACTIVO

LUGAR DE OBSERVACIÓN DE FLORA Y FAUNA

LOCALIDAD O SECTOR

TRAVESÍA

TIPO DE PROPIEDAD

PUBLICA

SUBTIPO DEL ATRACTIVO

LUGAR DE OBSERVACIÓN DE FLORA Y FAUNA

ESTACIONALIDAD DE USO

SEPTIEMBRE A NOVIEMBRE

ADMINISTRACION

PUBLICA

DOTACION SERVICIOS BASICOS

LOCALIDAD URBANA MAS CERCANA

TRAVESÍA

DEMANDA TURISTICA

LOCAL, REGIONAL, NACIONAL, INTERNACIONAL

TELEFONO INFORMACION

56-52-212838

DISTANCIA
EN KMS

CAPITAL REGIONAL

20

CAPITAL COMUNAL

20

USO TURISTICO ACTUAL CON RESTRICCIÓN

ESTADO DE CONSERVACION BUENA

DESCRIPCION GENERAL

El paisaje árido se transforma en un espectáculo único y de sorprendente colorido. Inicialmente con un manto de color verde entre los meses de Julio y Agosto para alcanzar toda esa gama multicolor en septiembre, donde flores, insectos y otros animales cubren grandes extensiones en la Región de Atacama. Los lugares más recomendados para su observación se encuentran en la ruta Domeyko a Chañaral de Aceituno, ruta Freirina a Aguada de Tongoy, Huasco Bajo a Carrizal Bajo, Quebrada Oriente en Parque Nacional Llanos de Challe, Canto del Agua, Sector Pajaritos, Algarrobal y Travesía en ruta 5 y Sector Totoral Bahía Salada.



SERVICIO NACIONAL DE TURISMO

ATRATIVOS TURISTICOS 2010

CODIGO ATRACTIVO

REGION DE ATACAMA

R03066



NOMBRE DEL ATRACTIVO

DIEGO DE ALMAGRO

REGION

REGIÓN DE ATACAMA

JERARQUIA

REGIONAL

PROVINCIA

CHAÑARAL

CATEGORIA

REALIZACIÓN TÉCNICA, CIENTÍFICA O ARTÍSTICA CONTEMPORÁNEA

DIRECCION

151 Km. AL NORTE DE COPIAPÓ

TIPO DE ATRACTIVO

OBRA DE ARTE Y TÉCNICA

COMUNA

DIEGO DE ALMAGRO

LOCALIDAD O SECTOR

DIEGO DE ALMAGRO

TIPO DE PROPIEDAD

PRIVADA

SUBTIPO DEL ATRACTIVO

CIUDAD

ESTACIONALIDAD DE USO

TODO EL AÑO

ADMINISTRACION

PRIVADA

DOTACION SERVICIOS BASICOS

SERVICIOS COMPLETOS

LOCALIDAD URBANA MAS CERCANA

DIEGO DE ALMAGRO

TELEFONO INFORMACION

56-52-441763

DISTANCIA
EN KMS

CAPITAL REGIONAL

151

CAPITAL COMUNAL

0

USO TURISTICO ACTUAL

ESTADO DE CONSERVACION BUENA

DESCRIPCION GENERAL

La ciudad nace, producto de la explotación de la Mina Tres Gracias en el siglo XVII. Antes fue conocida con el nombre de "Pueblo Hundido", y fue el nudo ferroviario más importante del norte del país, pues a principios del siglo XX fue estación terminal de los Ferrocarriles del Estado y en 1922 se completó el ramal norte, llamado "longino".



SERVICIO NACIONAL DE TURISMO

ATRATIVOS TURISTICOS 2010

CODIGO ATRACTIVO

REGION DE ATACAMA

R03089



W.Griem (2008)

www.geovirtual.cl

NOMBRE DEL ATRACTIVO

DOMEYKO

REGION

REGIÓN DE ATACAMA

JERARQUIA

REGIONAL

PROVINCIA

HUASCO

CATEGORIA

FOLKLORE

DIRECCION

50 Km. AL SUR DE VALLENAR

TIPO DE ATRACTIVO

ARQUITECTURA POPULAR ESPONTÁNEA

COMUNA

VALLENAR

TIPO DE PROPIEDAD

PRIVADA

LOCALIDAD O SECTOR

DOMEYKO

ADMINISTRACION

PRIVADA

SUBTIPO DEL ATRACTIVO

PUEBLO

ESTACIONALIDAD DE USO

TODO EL AÑO

DEMANDA TURISTICA

LOCAL, REGIONAL

DOTACION SERVICIOS BASICOS

LOCALIDAD URBANA MAS CERCANA

DOMEYKO

TELEFONO INFORMACION

56-51-611320

**DISTANCIA
EN KMS**

CAPITAL REGIONAL

196

CAPITAL COMUNAL

0

USO TURISTICO ACTUAL

ESTADO DE CONSERVACION REGULAR

DESCRIPCION GENERAL

Viejo asentamiento minero y estación del Ferrocarril. Cuenta con una iglesia y un pequeño museo minero. Las calles de Domeyko conservan el típico estilo arquitectónico de las décadas pasadas.




SERVICIO NACIONAL DE TURISMO

ATRATIVOS TURISTICOS 2010

CODIGO ATRACTIVO

REGION DE ATACAMA

R03151



NOMBRE DEL ATRACTIVO

DOS CHIMENEAS DE LA FUNDICIÓN DE COBRE DE LABRAR (MH)

REGION

REGIÓN DE ATACAMA

JERARQUIA

NACIONAL

PROVINCIA

HUASCO

CATEGORIA

MUSEO O MANIFESTACIÓN CULTURAL

DIRECCION

A 40 Km. AL SUROESTE DE FREIRINA

TIPO DE ATRACTIVO

OBRA DE ARTE Y TÉCNICA

COMUNA

FREIRINA

TIPO DE PROPIEDAD

PRIVADA

LOCALIDAD O SECTOR

FREIRINA

ADMINISTRACION

PRIVADA

SUBTIPO DEL ATRACTIVO

OBRA DE INGENIERÍA

ESTACIONALIDAD DE USO

TODO EL AÑO

DEMANDA TURISTICA

LOCAL, REGIONAL

DOTACION SERVICIOS BASICOS

LOCALIDAD URBANA MAS CERCANA

FREIRINA

TELEFONO INFORMACION

56-51-518713

DISTANCIA
EN KMS

CAPITAL REGIONAL

213

CAPITAL COMUNAL

28

USO TURISTICO ACTUAL CON RESTRICCIÓN

ESTADO DE CONSERVACION REGULAR

DESCRIPCION GENERAL

Declaradas Monumento Histórico D.S. 8377 del 02/10/1980. Las chimeneas de la Fundición de Cobre de Labrar son los únicos testimonios que quedan en pie de la tecnología que permitió a Chile convertirse en el primer país productor de cobre entre 1851 y 1880, y desplazar de ese sitio a Inglaterra, país al que anteriormente se transportaban los minerales de más alta ley para su fundición. Paradojalmente, la tecnología que permitió este fenómeno se desarrolló en Inglaterra, y de esa nacionalidad fue el ingeniero que la introdujo en nuestro país. Carlos Lambert instaló el primer horno de reverbero que funcionó en Chile en el año 1831. Más información en www.monumentos.cl



SERVICIO NACIONAL DE TURISMO

ATRATIVOS TURISTICOS 2010

CODIGO ATRACTIVO

REGION DE ATACAMA

R03202



NOMBRE DEL ATRACTIVO

DUNAS DE ATACAMA

REGION

REGIÓN DE ATACAMA

JERARQUIA

REGIONAL

PROVINCIA

COPIAPÓ

CATEGORIA

SITIO NATURAL

DIRECCION

15 Km. AL NOROESTE DE COPIAPÓ

TIPO DE ATRACTIVO

PLANICIE

COMUNA

COPIAPÓ

LOCALIDAD O SECTOR

DUNAS DE ATACAMA

TIPO DE PROPIEDAD

PUBLICA

SUBTIPO DEL ATRACTIVO

DUNAS O CAMPO DUNARIO

ESTACIONALIDAD DE USO

TODO EL AÑO

ADMINISTRACION

PUBLICA

DOTACION SERVICIOS BASICOS

LOCALIDAD URBANA MAS CERCANA

COPIAPÓ

DEMANDA TURISTICA

INTERNACIONAL REGIONAL (SUDAMÉRICA), NACIONAL, REGIONAL

TELEFONO INFORMACION

56-52-212838

DISTANCIA EN KMS

CAPITAL REGIONAL

15

CAPITAL COMUNAL

15

USO TURISTICO ACTUAL CON RESTRICCIÓN

ESTADO DE CONSERVACION BUENA

DESCRIPCION GENERAL

Al norte de Copiapó hasta al este de Caldera se encuentra un sector de dunas y grandes arenales. Es un sector único en el desierto por sus formaciones geológicas, su fauna y su flora. En gran parte el sector todavía no muestra ninguna alteración del ser humano. Los animales y plantas se adaptaron a este ambiente muy especial. Los fuertes vientos acumularon durante los últimos miles de años grandes cantidades de arena y formaron estructuras geológicas muy extrañas: Especialmente hay que nombrar las dunas longitudinales y transversales. A lo largo de algunas huellas se puede explorar esta zona con vehículos de 4 X 4.



SERVICIO NACIONAL DE TURISMO

ATRATIVOS TURISTICOS 2010

CODIGO ATRACTIVO

REGION DE ATACAMA

R03156



NOMBRE DEL ATRACTIVO

EDIFICIO CONSISTORIAL (MH)

REGION

REGIÓN DE ATACAMA

JERARQUIA

NACIONAL

PROVINCIA

COPIAPÓ

CATEGORIA

MUSEO O MANIFESTACIÓN CULTURAL

DIRECCION

AV. O'HIGGINS CON CHACABUCO, COPIAPÓ

COMUNA

COPIAPÓ

TIPO DE ATRACTIVO

OBRA DE ARTE Y TÉCNICA

LOCALIDAD O SECTOR

COPIAPÓ

TIPO DE PROPIEDAD

PUBLICA

SUBTIPO DEL ATRACTIVO

ARQUITECTURA

ESTACIONALIDAD DE USO

TODO EL AÑO

ADMINISTRACION

PUBLICA

DOTACION SERVICIOS BASICOS

LOCALIDAD URBANA MAS CERCANA

COPIAPÓ

DEMANDA TURISTICA

LOCAL, REGIONAL, NACIONAL

TELEFONO INFORMACION

56-52-473663

DISTANCIA CAPITAL REGIONAL

0

EN KMS CAPITAL COMUNAL

0

USO TURISTICO ACTUAL CON RESTRICCIÓN

ESTADO DE CONSERVACION BUENA

DESCRIPCION GENERAL

Declarado Monumento Histórico D.S. 0664 del 22/09/1993. Este hermoso edificio fue construido en el año 1860, en los terrenos que pertenecieron a Francisco Cortés Cartabio y Roldán, el fundador de la ciudad. Por años funcionó allí la Ilustre Municipalidad de Copiapó, su fachada tiene una gran expresión volumétrica desarrollada en dos pisos; en el primero hay diversos salones destinados uno a sala de exposiciones de fotografías, pinturas, etc.; otra destinada como salón patrimonial, entre ambos salones se encuentra una bella escalera de madera que conecta con el segundo nivel donde se realizan diferentes talleres. Los balcones con sus barandas de fierro forjado.



SERVICIO NACIONAL DE TURISMO

ATRATIVOS TURISTICOS 2010

CODIGO ATRACTIVO

REGION DE ATACAMA

R03131



NOMBRE DEL ATRACTIVO

EDIFICIO EX ADUANA DE CALDERA

REGION

REGIÓN DE ATACAMA

JERARQUIA

REGIONAL

PROVINCIA

COPIAPÓ

CATEGORIA

MUSEO O MANIFESTACIÓN CULTURAL

DIRECCION

CALLE GANA CON AV. COSTANERA

TIPO DE ATRACTIVO

OBRA DE ARTE Y TÉCNICA

COMUNA

CALDERA

LOCALIDAD O SECTOR

CALDERA

TIPO DE PROPIEDAD

PRIVADA

SUBTIPO DEL ATRACTIVO

ARQUITECTURA

ESTACIONALIDAD DE USO

TODO EL AÑO

ADMINISTRACION

PRIVADA

DOTACION SERVICIOS BASICOS

LOCALIDAD URBANA MAS CERCANA

CALDERA

DEMANDA TURISTICA

LOCAL, REGIONAL, NACIONAL

TELEFONO INFORMACION

56-52-316076

DISTANCIA
EN KMS

CAPITAL REGIONAL

74

CAPITAL COMUNAL

0

USO TURISTICO ACTUAL CON RESTRICCIÓN

ESTADO DE CONSERVACION BUENA

DESCRIPCION GENERAL

Este edificio se encuentra ubicado en las cercanías del puerto, es un antiguo edificio que sirvió a la Aduana de Caldera y que hoy ha sido restaurado para beneficio del patrimonio histórico de Caldera. Su restauración ha permitido el funcionamiento de una sede de la Universidad de Atacama y en sus habitaciones se ha instalado un Centro de Desarrollo Cultural que alberga exposiciones y muestras culturales regionales. Es un interesante edificio muy recomendable de ser visitado.



SERVICIO NACIONAL DE TURISMO

ATRATIVOS TURISTICOS 2010

CODIGO ATRACTIVO

REGION DE ATACAMA

R03157



NOMBRE DEL ATRACTIVO

EDIFICIO LOS PORTALES (MH)

REGION

REGIÓN DE ATACAMA

JERARQUIA

NACIONAL

PROVINCIA

HUASCO

CATEGORIA

MUSEO O MANIFESTACIÓN CULTURAL

DIRECCION

COSTADO OESTE DE LA PLAZA DE FREIRINA

TIPO DE ATRACTIVO

OBRA DE ARTE Y TÉCNICA

COMUNA

FREIRINA

LOCALIDAD O SECTOR

FREIRINA

TIPO DE PROPIEDAD

PUBLICA

SUBTIPO DEL ATRACTIVO

ARQUITECTURA

ESTACIONALIDAD DE USO

TODO EL AÑO

ADMINISTRACION

PUBLICA

DOTACION SERVICIOS BASICOS

LOCALIDAD URBANA MAS CERCANA

FREIRINA

DEMANDA TURISTICA

LOCAL, REGIONAL

TELEFONO INFORMACION

56-51-518713

DISTANCIA

CAPITAL REGIONAL

185

EN KMS

CAPITAL COMUNAL

0

USO TURISTICO ACTUAL CON RESTRICCIÓN

ESTADO DE CONSERVACION BUENA

DESCRIPCION GENERAL

Declarado Monumento Histórico D.S. 8377 del 02/10/1980. Su construcción data de 1870. El edificio se desarrolla en torno a un patio central rodeado de corredores por columnas de fuste octogonal. Las habitaciones rodean este patio abriendo sus puertas a él y las ventanas al exterior del edificio. Pero más característico es la zona de acceso, que comprende la fachada principal a la plaza. Toma forma de un portal en un volumen más alto que el resto del edificio. Es un edificio que despierta vivo interés. Su estilo corresponde a una expresión neoclásica influenciada por la posición ecléctica de ese periodo. Fue construido como casa de gobierno y su conservación preservara un testimonio de la bonanza minera del siglo XIX.




SERVICIO NACIONAL DE TURISMO

ATRATIVOS TURISTICOS 2010

CODIGO ATRACTIVO

REGION DE ATACAMA

R03068



NOMBRE DEL ATRACTIVO

EL SALVADOR

REGION

REGIÓN DE ATACAMA

JERARQUIA

NACIONAL

PROVINCIA

CHAÑARAL

CATEGORIA

REALIZACIÓN TÉCNICA, CIENTÍFICA O ARTÍSTICA CONTEMPORÁNEA

DIRECCION

101 Km. AL ESTE DE DIEGO DE ALMAGRO

TIPO DE ATRACTIVO

OBRA DE ARTE Y TÉCNICA

COMUNA

DIEGO DE ALMAGRO

TIPO DE PROPIEDAD

PUBLICA-PRIVADA

LOCALIDAD O SECTOR

EL SALVADOR

ADMINISTRACION

PUBLICA-PRIVADA

SUBTIPO DEL ATRACTIVO

CIUDAD

ESTACIONALIDAD DE USO

TODO EL AÑO

DEMANDA TURISTICA

LOCAL, REGIONAL, NACIONAL

DOTACION SERVICIOS BASICOS

SERVICIOS COMPLETOS

LOCALIDAD URBANA MAS CERCANA

EL SALVADOR

TELEFONO INFORMACION

56-52-472154

DISTANCIA
EN KMS

CAPITAL REGIONAL

252

CAPITAL COMUNAL

0

USO TURISTICO ACTUAL

ESTADO DE CONSERVACION BUENA

DESCRIPCION GENERAL

El Salvador es un campamento minero localizado a más de 2.300 metros de altitud, junto a la Cordillera de los Andes y en medio del Desierto de Atacama, tiene una población actual de aproximadamente 7.000 habitantes. Sorprende su moderno trazado de amplias avenidas convergentes -en forma de anfiteatro- hacia el centro comercial y administrativo, además la homogeneidad de sus edificios y el completo equipamiento urbano y turístico, incluyendo aeropuerto con servicio aéreo regular. Su pulcro trazado ha hecho pensar que es obra del coautor de Brasilia, el arquitecto brasileño Oscar Niemeyer, hecho que es verídico, ya que así están firmados los planos originales.



SERVICIO NACIONAL DE TURISMO

ATRATIVOS TURISTICOS 2010

CODIGO ATRACTIVO

REGION DE ATACAMA

R03086



NOMBRE DEL ATRACTIVO

EL TRANSITO

REGION

REGIÓN DE ATACAMA

JERARQUIA

REGIONAL

PROVINCIA

HUASCO

CATEGORIA

FOLKLORE

DIRECCION

24 Km. AL ESTE DE ALTO DEL CARMEN

TIPO DE ATRACTIVO

ARQUITECTURA POPULAR ESPONTÁNEA

COMUNA

ALTO DEL CARMEN

LOCALIDAD O SECTOR

EL TRANSITO

TIPO DE PROPIEDAD

PRIVADA

SUBTIPO DEL ATRACTIVO

PUEBLO

ESTACIONALIDAD DE USO

TODO EL AÑO

ADMINISTRACION

PRIVADA

DOTACION SERVICIOS BASICOS

LOCALIDAD URBANA MAS CERCANA

ALTO DEL CARMEN

DEMANDA TURISTICA

LOCAL, REGIONAL

TELEFONO INFORMACION

56-51-610328

DISTANCIA
EN KMS

CAPITAL REGIONAL

209

CAPITAL COMUNAL

0

USO TURISTICO ACTUAL

ESTADO DE CONSERVACION BUENA

DESCRIPCION GENERAL

Es la localidad más poblada de la comuna, en la cual se pueden apreciar su plaza densamente arborizada, su antiquísimo templo parroquial construido el año 1830 y la calle Matta, con arquitectura tradicional que muestra casas que pertenecieron a destacada familias del lugar.



SERVICIO NACIONAL DE TURISMO

ATRATIVOS TURISTICOS 2010

CODIGO ATRACTIVO

REGION DE ATACAMA

R03016



NOMBRE DEL ATRACTIVO

EMBALSE LAUTARO

REGION

REGIÓN DE ATACAMA

JERARQUIA

NACIONAL

PROVINCIA

COPIAPÓ

CATEGORIA

REALIZACIÓN TÉCNICA, CIENTÍFICA O ARTÍSTICA CONTEMPORÁNEA

DIRECCION

COMUNA

TIERRA AMARILLA

TIPO DE ATRACTIVO

OBRA DE ARTE Y TÉCNICA

LOCALIDAD O SECTOR

EMBALSE LAUTARO

TIPO DE PROPIEDAD

PUBLICA

SUBTIPO DEL ATRACTIVO

OBRA DE INGENIERÍA

ESTACIONALIDAD DE USO

TODO EL AÑO

ADMINISTRACION

PUBLICA

DOTACION SERVICIOS BASICOS

LOCALIDAD URBANA MAS CERCANA

TIERRA AMARILLA

DEMANDA TURISTICA

LOCAL, REGIONAL, NACIONAL

TELEFONO INFORMACION

56-52-320017

DISTANCIA
EN KMS

CAPITAL REGIONAL

98

CAPITAL COMUNAL

90

USO TURISTICO ACTUAL CON RESTRICCIÓN

ESTADO DE CONSERVACION BUENA

DESCRIPCION GENERAL

Construido en 1930 para asegurar el suministro de agua en el Valle de Copiapó y para eliminar probables inundaciones después de fuertes precipitaciones. Se ubica en 1130 metros de altura y capta las aguas de los ríos Potro, Manflas, Jorquera, Chacay, Vizcachas del Pulido y Río Ramadillas.



SERVICIO NACIONAL DE TURISMO

ATRATIVOS TURISTICOS 2010

CODIGO ATRACTIVO

REGION DE ATACAMA

R03197



NOMBRE DEL ATRACTIVO

EMBALSE SANTA JUANA

REGION

REGIÓN DE ATACAMA

JERARQUIA

NACIONAL

PROVINCIA

HUASCO

CATEGORIA

REALIZACIÓN TÉCNICA, CIENTÍFICA O ARTÍSTICA CONTEMPORÁNEA

DIRECCION

COMUNA

VALLENAR

TIPO DE ATRACTIVO

OBRA DE ARTE Y TÉCNICA

LOCALIDAD O SECTOR

EMBALSE SANTA JUANA

TIPO DE PROPIEDAD

PUBLICA

SUBTIPO DEL ATRACTIVO

OBRA DE INGENIERÍA

ESTACIONALIDAD DE USO

TODO EL AÑO

ADMINISTRACION

PUBLICA

DOTACION SERVICIOS BASICOS

LOCALIDAD URBANA MAS CERCANA

VALLENAR

DEMANDA TURISTICA

LOCAL, REGIONAL, NACIONAL

TELEFONO INFORMACION

56-51-611320

DISTANCIA
EN KMS

CAPITAL REGIONAL

165

CAPITAL COMUNAL

19

USO TURISTICO ACTUAL

ESTADO DE CONSERVACION BUENA

DESCRIPCION GENERAL

El Embalse Santa Juana está ubicado en el Valle del Huasco, y posee una capacidad de 163 millones de metros cúbicos. Dicho embalse ha contribuido a la seguridad de riego para toda la cuenca. Como dato cabe mencionar que si dejase de entrar agua al tranque, éste duraría aproximadamente 3 años regando los cultivos de aguas abajo. El embalse Santa Juana pertenece a la Junta de Vigilancia de la Cuenca del Río Huasco y sus Afluentes, que es la institución sin fines de lucro de los regantes del valle del Huasco.



SERVICIO NACIONAL DE TURISMO

ATRATIVOS TURISTICOS 2010

CODIGO ATRACTIVO

REGION DE ATACAMA

R03155



NOMBRE DEL ATRACTIVO

ESTABLECIMIENTO METALURGISTA VIÑA DEL CERRO (MH)

REGION

REGIÓN DE ATACAMA

JERARQUIA

REGIONAL

PROVINCIA

COPIAPÓ

CATEGORIA

MUSEO O MANIFESTACIÓN CULTURAL

DIRECCION

A 4 Km. DE SAN ANTONIO

COMUNA

TIERRA AMARILLA

TIPO DE ATRACTIVO

RUINA Y LUGAR ARQUEOLÓGICO

LOCALIDAD O SECTOR

TIPO DE PROPIEDAD

PRIVADA

SUBTIPO DEL ATRACTIVO

RUINA O LUGAR ARQUEOLÓGICO

ESTACIONALIDAD DE USO

TODO EL AÑO

ADMINISTRACION

PRIVADA

DOTACION SERVICIOS BASICOS

LOCALIDAD URBANA MAS CERCANA

DEMANDA TURISTICA

LOCAL, REGIONAL, NACIONAL, INTERNACIONAL

TELEFONO INFORMACION

56-52-320017

DISTANCIA
EN KMS

CAPITAL REGIONAL

88

CAPITAL COMUNAL

73

USO TURISTICO ACTUAL CON RESTRICCIÓN

ESTADO DE CONSERVACION BUENA

DESCRIPCION GENERAL

Declarado Monumento Histórico D.S. 2558 del 13/07/1982. Viña del Cerro es un establecimiento destinado a la fundición de minerales de cobre que, pese al continuo saqueo a que ha sido sometido, es uno de los sitios de la época Inca mejor conservados del Norte Chico chileno. Se sitúa en la cima de un espolón rocoso que avanza hacia el valle de Copiapó desde la Sierra del Titiritero, a 1.100 metros sobre el nivel del mar. La fundición se compone de un gran patio rectangular o cancha, en el sector más plano y amplio de la cima, delimitado por un muro perimetral bajo, construido de piedra y adobe, con su coronamiento escalonado probablemente para adaptarse al terreno.




SERVICIO NACIONAL DE TURISMO

ATRATIVOS TURISTICOS 2010

CODIGO ATRACTIVO

REGION DE ATACAMA

R03190



NOMBRE DEL ATRACTIVO

ESTACIÓN DE FERROCARRILES DE CACHIYUYO (MH)

REGION

REGIÓN DE ATACAMA

JERARQUIA

NACIONAL

PROVINCIA

HUASCO

CATEGORIA

MUSEO O MANIFESTACIÓN CULTURAL

DIRECCION

COMUNA

VALLENAR

TIPO DE ATRACTIVO

OBRA DE ARTE Y TÉCNICA

LOCALIDAD O SECTOR

CACHIYUYO

TIPO DE PROPIEDAD

PRIVADA

SUBTIPO DEL ATRACTIVO

ARQUITECTURA

ESTACIONALIDAD DE USO

TODO EL AÑO

ADMINISTRACION

PRIVADA

DOTACION SERVICIOS BASICOS

LOCALIDAD URBANA MAS CERCANA

CACHIYUYO

DEMANDA TURISTICA

LOCAL, REGIONAL

TELEFONO INFORMACION

56-51-611320

DISTANCIA
EN KMS

CAPITAL REGIONAL

209

CAPITAL COMUNAL

0

USO TURISTICO POTENCIAL

ESTADO DE CONSERVACION MALA

DESCRIPCION GENERAL

Declarada Monumento Histórico D.E. 478 del 27/08/1996. Esta estación ferroviaria data de aproximadamente 1914. En 1914 aproximadamente se produce el cambio de la estación de Ferrocarriles desde el Escorial a Cachiyuyo, ahí el segundo se comienza a formar como un villorrio en torno a la estación. Construida con madera de pino oregón y ramas de churqui (arbusto espinoso), revestida con greda y paja, al estilo de la época.



SERVICIO NACIONAL DE TURISMO

ATRATIVOS TURISTICOS 2010

CODIGO ATRACTIVO**REGION DE ATACAMA**

R03158

**NOMBRE DEL ATRACTIVO**

ESTACIÓN DE FERROCARRILES DE COPIAPÓ (MH)

REGION

REGIÓN DE ATACAMA

JERARQUIA

NACIONAL

PROVINCIA

COPIAPÓ

CATEGORIA

MUSEO O MANIFESTACIÓN CULTURAL

DIRECCION

JUAN MARTÍNEZ S/N, COPIAPÓ

TIPO DE ATRACTIVO

OBRA DE ARTE Y TÉCNICA

COMUNA

COPIAPÓ

LOCALIDAD O SECTOR

COPIAPÓ

TIPO DE PROPIEDAD

PRIVADA

SUBTIPO DEL ATRACTIVO

ARQUITECTURA

ESTACIONALIDAD DE USO

TODO EL AÑO

ADMINISTRACION

PRIVADA

DOTACION SERVICIOS BASICOS**LOCALIDAD URBANA MAS CERCANA**

COPIAPÓ

DEMANDA TURISTICA

LOCAL, REGIONAL, NACIONAL

TELEFONO INFORMACION

56-51-473663

DISTANCIA

CAPITAL REGIONAL

0

EN KMS

CAPITAL COMUNAL

0

USO TURISTICO ACTUAL CON RESTRICCIÓN**ESTADO DE CONSERVACION** REGULAR**DESCRIPCION GENERAL**

Declarada Monumento Histórico D.S. 7817 del 29/10/1981. La Estación de Ferrocarriles de Copiapó se construyó en 1854, junto a un complejo que incluía bodegas, casas para el personal y otras instalaciones anexas. El edificio de la estación está conformado por dos volúmenes rectangulares; uno abierto, que corresponde al recinto del andén, y otro cerrado, destinado a las oficinas de administración y atención de público. Este último presenta una fachada simétrica con un cuerpo central de acceso que sobresale ligeramente; sobre este cuerpo, techado a dos aguas, se erige una torrecilla de ventilación con cuatro vanos rematados en arcos de medio punto. Un reloj corona el ingreso de la estación.



SERVICIO NACIONAL DE TURISMO

ATRATIVOS TURISTICOS 2010

CODIGO ATRACTIVO

REGION DE ATACAMA

R03159



NOMBRE DEL ATRACTIVO

ESTACIÓN DE FERROCARRILES DE VALLENAR

REGION

REGIÓN DE ATACAMA

JERARQUIA

REGIONAL

PROVINCIA

HUASCO

CATEGORIA

MUSEO O MANIFESTACIÓN CULTURAL

DIRECCION

AV. GUILLERMO MATTA CON SERRANO

COMUNA

VALLENAR

TIPO DE ATRACTIVO

OBRA DE ARTE Y TÉCNICA

LOCALIDAD O SECTOR

VALLENAR

TIPO DE PROPIEDAD

PRIVADA

SUBTIPO DEL ATRACTIVO

ARQUITECTURA

ESTACIONALIDAD DE USO

TODO EL AÑO

ADMINISTRACION

PRIVADA

DOTACION SERVICIOS BASICOS

LOCALIDAD URBANA MAS CERCANA

VALLENAR

DEMANDA TURISTICA

LOCAL, REGIONAL

TELEFONO INFORMACION

56-51-611320

DISTANCIA

CAPITAL REGIONAL

146

EN KMS

CAPITAL COMUNAL

0

USO TURISTICO POTENCIAL

ESTADO DE CONSERVACION REGULAR

DESCRIPCION GENERAL

Inaugurada originalmente como parte del FFCC de Huasco a Vallenar en 1892. Cuenta con un amplio patio de carga, bodegas e incluso una pequeña tornamesa.



SERVICIO NACIONAL DE TURISMO

ATRATIVOS TURISTICOS 2010

CODIGO ATRACTIVO

REGION DE ATACAMA

R03160



NOMBRE DEL ATRACTIVO

ESTACIÓN DEL FERROCARRIL DE CALDERA (MH)

REGION

REGIÓN DE ATACAMA

JERARQUIA

NACIONAL

PROVINCIA

COPIAPÓ

CATEGORIA

MUSEO O MANIFESTACIÓN CULTURAL

DIRECCION

Costanera Guillermo Wheelright, Caldera

TIPO DE ATRACTIVO

OBRA DE ARTE Y TÉCNICA

COMUNA

CALDERA

LOCALIDAD O SECTOR

CALDERA

TIPO DE PROPIEDAD

PRIVADA

SUBTIPO DEL ATRACTIVO

ARQUITECTURA

ESTACIONALIDAD DE USO

TODO EL AÑO

ADMINISTRACION

PUBLICA

DOTACION SERVICIOS BASICOS

LOCALIDAD URBANA MAS CERCANA

CALDERA

DEMANDA TURISTICA

LOCAL, REGIONAL, NACIONAL

TELEFONO INFORMACION

56-52-316076

**DISTANCIA
EN KMS**

CAPITAL REGIONAL

74

CAPITAL COMUNAL

0

USO TURISTICO ACTUAL

ESTADO DE CONSERVACION BUENA

DESCRIPCION GENERAL

Declarada Monumento Histórico D.S. 9045 del 20/07/1964. Fue construida en 1850. Era muy importante en el desarrollo minero de la Región Atacama. La estación era plaza de negocios (venta y compra de metales y minerales). Los rieles se extendieron al muelle para cargar los barcos directamente desde los vagones.



SERVICIO NACIONAL DE TURISMO

ATRATIVOS TURISTICOS 2010

CODIGO ATRACTIVO

REGION DE ATACAMA

R03132



NOMBRE DEL ATRACTIVO

FARO DE PUNTA CALDERA

REGION

REGIÓN DE ATACAMA

JERARQUIA

REGIONAL

PROVINCIA

COPIAPÓ

CATEGORIA

MUSEO O MANIFESTACIÓN CULTURAL

DIRECCION

A 4 Km. AL S SUR DE LA BAHÍA DE CALDERA

TIPO DE ATRACTIVO

OBRA DE ARTE Y TÉCNICA

COMUNA

CALDERA

LOCALIDAD O SECTOR

CALDERA

TIPO DE PROPIEDAD

PUBLICA

ADMINISTRACION

PRIVADA

SUBTIPO DEL ATRACTIVO

ARQUITECTURA

ESTACIONALIDAD DE USO

TODO EL AÑO

DEMANDA TURISTICA

LOCAL, REGIONAL

DOTACION SERVICIOS BASICOS

LOCALIDAD URBANA MAS CERCANA

CALDERA

TELEFONO INFORMACION

56-52-316076

DISTANCIA
EN KMS

CAPITAL REGIONAL

80

CAPITAL COMUNAL

4

USO TURISTICO ACTUAL

ESTADO DE CONSERVACION BUENA

DESCRIPCION GENERAL

El 1 de Marzo de 1868 se inauguró en Caldera el faro de Punta Caldera. Construido en madera, tiene una estructura cuadrangular única en su tipo en nuestro país. Es un faro de especiales características, es giratorio y su luz blanca da destellos cada 90 segundos. Para llegar a este faro, se encuentra habilitado un camino que puede ser recorrido por vehículos de tracción en las cuatro ruedas. Sin embargo, la cercanía con respecto a la ciudad, hace posible recorrer el trayecto a pie, en una entretenida caminata que le llevará finalmente a los pies de este coloso auxiliador de las embarcaciones de nuestro mar. El recorrido en vehículo desde la ciudad al faro es de 10 minutos.



SERVICIO NACIONAL DE TURISMO

ATRATIVOS TURISTICOS 2010

CODIGO ATRACTIVO

REGION DE ATACAMA

R03192



NOMBRE DEL ATRACTIVO

FESTIVAL DEL OSTIÓN DE CALDERA

REGION

REGIÓN DE ATACAMA

JERARQUIA

NACIONAL

PROVINCIA

COPIAPÓ

CATEGORIA

ACONTECIMIENTO PROGRAMADO

DIRECCION

COSTANERA DE BAHÍA INGLESA

TIPO DE ATRACTIVO

EVENO MISCELÁNEO

COMUNA

CALDERA

LOCALIDAD O SECTOR

CALDERA

TIPO DE PROPIEDAD

ADMINISTRACION

SUBTIPO DEL ATRACTIVO

GASTRONOMÍA

ESTACIONALIDAD DE USO

FEBRERO

DEMANDA TURISTICA

DOTACION SERVICIOS BASICOS

LOCALIDAD URBANA MAS CERCANA

CALDERA

TELEFONO INFORMACION

DISTANCIA EN KMS CAPITAL REGIONAL
CAPITAL COMUNAL

USO TURISTICO ACTUAL

ESTADO DE CONSERVACION BUENA

DESCRIPCION GENERAL

Festival que se organiza todos los años en el mes de Febrero, como una manera de potenciar el recurso marino regional del ostión, y lo más importante, la abundancia local del exquisito ostión, gran cantidad de turistas y vecinos de dicho balneario se dan cita para degustar de ricos platos que implementaban en su receta al mencionado marisco. La unión entre la música regional junto a la degustación de platos derivados del ostión es la mezcla perfecta para una jornada en familia.



SERVICIO NACIONAL DE TURISMO

ATRATIVOS TURISTICOS 2010

CODIGO ATRACTIVO

REGION DE ATACAMA

R03193

--

NOMBRE DEL ATRACTIVO	REGION
FIESTA COSTUMBRISTA DE CALDERA	REGIÓN DE ATACAMA

JERARQUIA	PROVINCIA
NACIONAL	COPIAPÓ

CATEGORIA	DIRECCION
ACONTECIMIENTO PROGRAMADO	

TIPO DE ATRACTIVO	COMUNA
EVENO MISCELÁNEO	CALDERA

TIPO DE PROPIEDAD	LOCALIDAD O SECTOR
	CALDERA

TIPO DE PROPIEDAD

ADMINISTRACION

SUBTIPO DEL ATRACTIVO	ESTACIONALIDAD DE USO
OTRO	

DEMANDA TURISTICA

DOTACION SERVICIOS BASICOS	LOCALIDAD URBANA MAS CERCANA

TELEFONO INFORMACION	DISTANCIA EN KMS	CAPITAL REGIONAL	
		CAPITAL COMUNAL	

USO TURISTICO

ESTADO DE CONSERVACION

DESCRIPCION GENERAL

--



SERVICIO NACIONAL DE TURISMO

ATRATIVOS TURISTICOS 2010

CODIGO ATRACTIVO

REGION DE ATACAMA

R03135



NOMBRE DEL ATRACTIVO

FIESTA RELIGIOSA CRUZ DE MAYO DE VALLENAR

REGION

REGIÓN DE ATACAMA

JERARQUIA

REGIONAL

PROVINCIA

HUASCO

CATEGORIA

ACONTECIMIENTO PROGRAMADO

DIRECCION

COMUNA

VALLENAR

TIPO DE ATRACTIVO

EVENO MISCELÁNEO

LOCALIDAD O SECTOR

VALLENAR

TIPO DE PROPIEDAD

PRIVADA

SUBTIPO DEL ATRACTIVO

FIESTA RELIGIOSA

ESTACIONALIDAD DE USO

MAYO

ADMINISTRACION

PRIVADA

DOTACION SERVICIOS BASICOS

LOCALIDAD URBANA MAS CERCANA

VALLENAR

DEMANDA TURISTICA

LOCAL, REGIONAL

TELEFONO INFORMACION

56-51-611320

DISTANCIA
EN KMS

CAPITAL REGIONAL

146

CAPITAL COMUNAL

0

USO TURISTICO ACTUAL

ESTADO DE CONSERVACION BUENA

DESCRIPCION GENERAL

Bailes religiosos y miles de personas se congregan en la parroquia Santa Cruz de Vallenar, para celebrar la tradicional procesión de su fiesta patronal. Antes de la procesión se celebra la Eucaristía.



SERVICIO NACIONAL DE TURISMO

ATRATIVOS TURISTICOS 2010

CODIGO ATRACTIVO

REGION DE ATACAMA

R03138



NOMBRE DEL ATRACTIVO

FIESTA RELIGIOSA NUESTRA SEÑORA DEL CARMEN DE ALTO DEL CARMEN

REGION

REGIÓN DE ATACAMA

JERARQUIA

REGIONAL

PROVINCIA

HUASCO

CATEGORIA

ACONTECIMIENTO PROGRAMADO

DIRECCION

COMUNA

ALTO DEL CARMEN

TIPO DE ATRACTIVO

EVENO MISCELÁNEO

LOCALIDAD O SECTOR

ALTO DEL CARMEN

TIPO DE PROPIEDAD

PRIVADA

SUBTIPO DEL ATRACTIVO

FIESTA RELIGIOSA

ESTACIONALIDAD DE USO

JULIO

ADMINISTRACION

PRIVADA

DOTACION SERVICIOS BASICOS

LOCALIDAD URBANA MAS CERCANA

ALTO DEL CARMEN

DEMANDA TURISTICA

LOCAL, REGIONAL

TELEFONO INFORMACION

56-51-610328

DISTANCIA
EN KMS

CAPITAL REGIONAL

185

CAPITAL COMUNAL

0

USO TURISTICO ACTUAL

ESTADO DE CONSERVACION BUENA

DESCRIPCION GENERAL

Fiesta en honor a la Virgen del Carmen, celebrada cada 16 de julio. Alto del Carmen es el pueblo donde nace el valle que lleva el mismo nombre. En cada localidad, villorrio, caserío o pueblo se celebra una Fiesta Religiosa. Es la zona de Atacama donde se concentra el mayor número de celebraciones durante el año, debido a su característica de valles agrícolas.



SERVICIO NACIONAL DE TURISMO

ATRATIVOS TURISTICOS 2010

CODIGO ATRACTIVO

REGION DE ATACAMA

R03136



NOMBRE DEL ATRACTIVO

FIESTA RELIGIOSA SAN PEDRO DE HUASCO

REGION

REGIÓN DE ATACAMA

JERARQUIA

REGIONAL

PROVINCIA

HUASCO

CATEGORIA

ACONTECIMIENTO PROGRAMADO

DIRECCION

COMUNA

HUASCO

TIPO DE ATRACTIVO

EVENTO MISCELÁNEO

LOCALIDAD O SECTOR

HUASCO

TIPO DE PROPIEDAD

PRIVADA

SUBTIPO DEL ATRACTIVO

FIESTA RELIGIOSA

ESTACIONALIDAD DE USO

JUNIO

ADMINISTRACION

PRIVADA

DOTACION SERVICIOS BASICOS

LOCALIDAD URBANA MAS CERCANA

HUASCO

DEMANDA TURISTICA

LOCAL, REGIONAL

TELEFONO INFORMACION

56-51-531039

DISTANCIA EN KMS

CAPITAL REGIONAL

203

CAPITAL COMUNAL

0

USO TURISTICO ACTUAL

ESTADO DE CONSERVACION BUENA

DESCRIPCION GENERAL

Fiesta celebrada el día 29 de junio en honor y agradecimiento al patrono de los pescadores, San Pedro del puerto de Huasco. En esta celebración se realizan Bailes Religiosos.



SERVICIO NACIONAL DE TURISMO

ATRATIVOS TURISTICOS 2010

CODIGO ATRACTIVO

REGION DE ATACAMA

R03137



NOMBRE DEL ATRACTIVO

FIESTA RELIGIOSA VIRGEN DE LA CANDELARIA

REGION

REGIÓN DE ATACAMA

JERARQUIA

NACIONAL

PROVINCIA

COPIAPÓ

CATEGORIA

ACONTECIMIENTO PROGRAMADO

DIRECCION

AV. LOS CARRERA CON VAN BUREN

TIPO DE ATRACTIVO

EVENO MISCELÁNEO

COMUNA

COPIAPÓ

LOCALIDAD O SECTOR

COPIAPÓ

TIPO DE PROPIEDAD

PRIVADA

SUBTIPO DEL ATRACTIVO

FIESTA RELIGIOSA

ESTACIONALIDAD DE USO

FEBRERO

ADMINISTRACION

PRIVADA

DOTACION SERVICIOS BASICOS

LOCALIDAD URBANA MAS CERCANA

COPIAPÓ

DEMANDA TURISTICA

LOCAL, REGIONAL, NACIONAL

TELEFONO INFORMACION

56-52-352321

DISTANCIA CAPITAL REGIONAL

0

EN KMS CAPITAL COMUNAL

0

USO TURISTICO ACTUAL

ESTADO DE CONSERVACION BUENA

DESCRIPCION GENERAL

La fiesta litúrgica es el 2 de febrero, pero la festividad comienza con la novena, nueve días antes, durante los cuales se celebran cinco misas diarias y celebraciones especiales, como el día de los enfermos, de los niños, de los jóvenes, de la mujer, etc. Específicamente el día 2 de febrero se realiza una procesión con la Virgen por las calles adyacentes al Santuario. La noche anterior se realiza una concurrida vigilia para esperar la medianoche y rendir homenaje a la Virgen con todos los instrumentos de los Chinos y otras instituciones, como los mineros y los folcloristas.



SERVICIO NACIONAL DE TURISMO

ATRATIVOS TURISTICOS 2010

CODIGO ATRACTIVO

REGION DE ATACAMA

R03139



NOMBRE DEL ATRACTIVO

FIESTA RELIGIOSA VIRGEN DEL CARMEN EN LOS LOROS

REGION

REGIÓN DE ATACAMA

JERARQUIA

REGIONAL

PROVINCIA

COPIAPÓ

CATEGORIA

ACONTECIMIENTO PROGRAMADO

DIRECCION

AV. WALKER MARTÍNEZ, LOS LOROS

COMUNA

TIERRA AMARILLA

TIPO DE ATRACTIVO

EVENTO MISCELÁNEO

LOCALIDAD O SECTOR

LOS LOROS

TIPO DE PROPIEDAD

PRIVADA

SUBTIPO DEL ATRACTIVO

FIESTA RELIGIOSA

ESTACIONALIDAD DE USO

JULIO

ADMINISTRACION

PRIVADA

DOTACION SERVICIOS BASICOS

LOCALIDAD URBANA MAS CERCANA

COPIAPÓ

DEMANDA TURISTICA

LOCAL, REGIONAL

TELEFONO INFORMACION

56-52-320017

DISTANCIA EN KMS

CAPITAL REGIONAL

73

CAPITAL COMUNAL

0

USO TURISTICO ACTUAL

ESTADO DE CONSERVACION BUENA

DESCRIPCION GENERAL

Celebración de la Virgen del Carmen el día 16 de Julio en la localidad de Los Loros. A esta fiesta asisten algunos Bailes Religiosos de Copiapó por cercanía, 73 kilómetros al sureste.




SERVICIO NACIONAL DE TURISMO

ATRATIVOS TURISTICOS 2010

CODIGO ATRACTIVO

REGION DE ATACAMA

R03006



NOMBRE DEL ATRACTIVO

FINCA DE CHAÑARAL ALTO

REGION

REGIÓN DE ATACAMA

JERARQUIA

NACIONAL

PROVINCIA

CHAÑARAL

CATEGORIA

MUSEO O MANIFESTACIÓN CULTURAL

DIRECCION

COMUNA

DIEGO DE ALMAGRO

TIPO DE ATRACTIVO

RUINA Y LUGAR ARQUEOLÓGICO

LOCALIDAD O SECTOR

FINCA CHAÑARAL

TIPO DE PROPIEDAD

PUBLICA

SUBTIPO DEL ATRACTIVO

RUINA O LUGAR ARQUEOLÓGICO

ESTACIONALIDAD DE USO

TODO EL AÑO

ADMINISTRACION

PUBLICA

DOTACION SERVICIOS BASICOS

LOCALIDAD URBANA MAS CERCANA

INCA DE ORO

DEMANDA TURISTICA

LOCAL, REGIONAL

TELEFONO INFORMACION

56-52-441763

DISTANCIA
EN KMS

CAPITAL REGIONAL

124

CAPITAL COMUNAL

19

USO TURISTICO ACTUAL

ESTADO DE CONSERVACION BUENA

DESCRIPCION GENERAL

Se conoce por su valor histórico, especialmente de su arte rupestre de épocas precolombinas. La Finca de Chañaral Alto jugó también un papel muy importante durante la época de la colonia y independencia, era un sector de alta importancia especialmente en la agricultura para los sectores Chañaral, Inca de Oro y Pueblo Hundido (hoy Diego de Almagro), en una época donde no era posible transportar frutas y verduras miles de kilómetros. La Finca de Chañaral Alto figura en varias descripciones de expediciones hacia al desierto. El oasis de Chañaral Alto era una de los pocos sectores donde había suficiente alimentos y agua para los animales.



SERVICIO NACIONAL DE TURISMO

ATRATIVOS TURISTICOS 2010

CODIGO ATRACTIVO

REGION DE ATACAMA

R03012



NOMBRE DEL ATRACTIVO

FORMACIONES GEOLÓGICAS DE PINTE

REGION

REGIÓN DE ATACAMA

JERARQUIA

NACIONAL

PROVINCIA

HUASCO

CATEGORIA

SITIO NATURAL

DIRECCION

A 42 Km. DE ALTO DEL CARMEN

TIPO DE ATRACTIVO

LUGAR DE INTERÉS GEOLÓGICO O PALEONTOLÓGICO

COMUNA

ALTO DEL CARMEN

TIPO DE PROPIEDAD

PRIVADA

LOCALIDAD O SECTOR

QUEBRADA DE PINTE

ADMINISTRACION

PRIVADA

SUBTIPO DEL ATRACTIVO

LUGAR DE INTERÉS GEOLÓGICO O PALEONTOLÓGICO

ESTACIONALIDAD DE USO

TODO EL AÑO

DEMANDA TURISTICA

LOCAL, REGIONAL, NACIONAL

DOTACION SERVICIOS BASICOS

LOCALIDAD URBANA MAS CERCANA

ALTO DEL CARMEN

TELEFONO INFORMACION

56-51-610328

DISTANCIA
EN KMS

CAPITAL REGIONAL

226

CAPITAL COMUNAL

42

USO TURISTICO ACTUAL CON RESTRICCIÓN

ESTADO DE CONSERVACION BUENA

DESCRIPCION GENERAL

Se destaca por sus formaciones geológicas de gran belleza y zonas fósiles. Son coloridos cerros con formaciones geológicas, cercanos a la localidad de Pinte, que dan lugar a un oasis con frondosos naranjos y demás árboles frutales. Las formaciones destacan por sus variados colores que han sido llamados 'arcoiris de piedra'. Muchos son como mármoles entre los que es posible encontrar fósiles marinos.



SERVICIO NACIONAL DE TURISMO

ATRATIVOS TURISTICOS 2010

CODIGO ATRACTIVO

REGION DE ATACAMA

R03083



NOMBRE DEL ATRACTIVO

FREIRINA

REGION

REGIÓN DE ATACAMA

JERARQUIA

REGIONAL

PROVINCIA

HUASCO

CATEGORIA

REALIZACIÓN TÉCNICA, CIENTÍFICA O ARTÍSTICA CONTEMPORÁNEA

DIRECCION

35 Km. DE VALLENAR

TIPO DE ATRACTIVO

OBRA DE ARTE Y TÉCNICA

COMUNA

FREIRINA

LOCALIDAD O SECTOR

FREIRINA

TIPO DE PROPIEDAD

PRIVADA

SUBTIPO DEL ATRACTIVO

CIUDAD

ESTACIONALIDAD DE USO

TODO EL AÑO

ADMINISTRACION

PRIVADA

DOTACION SERVICIOS BASICOS

SERVICIOS COMPLETOS

LOCALIDAD URBANA MAS CERCANA

FREIRINA

DEMANDA TURISTICA

LOCAL, REGIONAL

TELEFONO INFORMACION

56-51-518713

DISTANCIA
EN KMS

CAPITAL REGIONAL

185

CAPITAL COMUNAL

0

USO TURISTICO ACTUAL CON RESTRICCIÓN

ESTADO DE CONSERVACION BUENA

DESCRIPCION GENERAL

Un atractivo de la ciudad son sus calles antiguas, donde la mayoría de sus viviendas conservan interesantes aspectos de la arquitectura del Siglo XIX.; el entorno de la plaza ofrece un acogedor ambiente. Dos vistas extraordinarias a la ciudad y el valle se pueden obtener desde los miradores de los sectores de Vista Hermosa" y "la Glorieta", esta última ubicada adyacente al antiguo cementerio de la ciudad. Otra alternativa es visitar la casona de Los Callejas, ubicada en calle Prat, este palacete fue construido en 1932, en plena época de riqueza del mineral de Capote.



SERVICIO NACIONAL DE TURISMO

ATRATIVOS TURISTICOS 2010

CODIGO ATRACTIVO

REGION DE ATACAMA

R03140



NOMBRE DEL ATRACTIVO

FUERTE SUR O ESMERALDA

REGION

REGIÓN DE ATACAMA

JERARQUIA

REGIONAL

PROVINCIA

COPIAPÓ

CATEGORIA

MUSEO O MANIFESTACIÓN CULTURAL

DIRECCION

A 2 Km. DEL CENTRO DE CALDERA

TIPO DE ATRACTIVO

RUINA Y LUGAR ARQUEOLÓGICO

COMUNA

CALDERA

LOCALIDAD O SECTOR

CALDERA

TIPO DE PROPIEDAD

PUBLICA

SUBTIPO DEL ATRACTIVO

RUINA O LUGAR ARQUEOLÓGICO

ESTACIONALIDAD DE USO

TODO EL AÑO

ADMINISTRACION

PUBLICA

DOTACION SERVICIOS BASICOS

LOCALIDAD URBANA MAS CERCANA

CALDERA

DEMANDA TURISTICA

LOCAL, REGIONAL

TELEFONO INFORMACION

56-52-316076

DISTANCIA

CAPITAL REGIONAL

78

EN KMS

CAPITAL COMUNAL

4

USO TURISTICO POTENCIAL

ESTADO DE CONSERVACION REGULAR

DESCRIPCION GENERAL

Corresponde a las ruinas de uno de los tres Fuertes construidos en 1879, durante las campañas de la guerra del Pacífico. Dominó la bahía de Caldera. Este sitio fue calificado como histórico y fuerte de vigilancia marina para resguardo de la bahía de Caldera durante la Guerra del Pacífico. Su construcción alcanza gran superficie, por eso se ha subdividido en varias secciones entre las cuales hay un rectángulo de 40 m2 y una gran muralla que rodea casi todo el torreón principal. Existen también en su interior una cueva natural, socavada en la tierra, utilizada para el resguardo y almacenamiento de los equipos de defensa. El turista tiene hoy la posibilidad de recorrer todo el lugar con un guía.



SERVICIO NACIONAL DE TURISMO

ATRATIVOS TURISTICOS 2010

CODIGO ATRACTIVO

REGION DE ATACAMA

R03075



NOMBRE DEL ATRACTIVO

FUNDICIÓN PAIPOTE O HERNÁN VIDELA LIRA

REGION

REGIÓN DE ATACAMA

JERARQUIA

LOCAL

PROVINCIA

COPIAPÓ

CATEGORIA

REALIZACIÓN TÉCNICA, CIENTÍFICA O ARTÍSTICA CONTEMPORÁNEA

DIRECCION

AV. LOS CARRERA CON RUTA 31-CH

TIPO DE ATRACTIVO

EXPLOTACIÓN MINERA

COMUNA

COPIAPÓ

LOCALIDAD O SECTOR

PAIPOTE

TIPO DE PROPIEDAD

PRIVADA

SUBTIPO DEL ATRACTIVO

EXPLOTACIÓN MINERA

ESTACIONALIDAD DE USO

TODO EL AÑO

ADMINISTRACION

PRIVADA

DOTACION SERVICIOS BASICOS

LOCALIDAD URBANA MAS CERCANA

PAIPOTE

DEMANDA TURISTICA

LOCAL, REGIONAL

TELEFONO INFORMACION

56-52-473663

DISTANCIA
EN KMS

CAPITAL REGIONAL

5

CAPITAL COMUNAL

0

USO TURISTICO ACTUAL CON RESTRICCIÓN

ESTADO DE CONSERVACION BUENA

DESCRIPCION GENERAL

En la localidad de Paipote se encuentra la Fundición Hernán Videla Lira, más conocida como Fundición Paipote, la primera fundición estatal del país, fue inaugurada oficialmente el 26 de enero de 1952, por el Presidente Gabriel González Videla, aunque su primera barra de cobre blister fue terminada el 29 de diciembre de 1951 a las 5 de la madrugada. Lleva el nombre de su principal impulsor, un destacado dirigente minero, senador y embajador. En 1995 la zona donde se ubica el plantel fue declarada saturada de anhídrido sulfuroso y material particulado. Ese mismo año Paipote comenzó su proceso de Modernización y Descontaminación, para adecuarse a las normativas ambientales.



SERVICIO NACIONAL DE TURISMO

ATRATIVOS TURISTICOS 2010

CODIGO ATRACTIVO

REGION DE ATACAMA

R03109



NOMBRE DEL ATRACTIVO

GRUTA DEL PADRE NEGRO

REGION

REGIÓN DE ATACAMA

JERARQUIA

REGIONAL

PROVINCIA

COPIAPÓ

CATEGORIA

FOLKLORE

DIRECCION

AV. CANAL BEAGLE CON EDWARDS

COMUNA

CALDERA

TIPO DE ATRACTIVO

MANIFESTACIÓN RELIGIOSA O CREENCIA POPULAR

LOCALIDAD O SECTOR

CALDERA

TIPO DE PROPIEDAD

PUBLICA

ADMINISTRACION

PUBLICA

SUBTIPO DEL ATRACTIVO

EXPRESIÓN RELIGIOSA O PAGANA

ESTACIONALIDAD DE USO

TODO EL AÑO

DEMANDA TURISTICA

LOCAL, REGIONAL

DOTACION SERVICIOS BASICOS

LOCALIDAD URBANA MAS CERCANA

CALDERA

TELEFONO INFORMACION

56-52-316076

DISTANCIA
EN KMS

CAPITAL REGIONAL

74

CAPITAL COMUNAL

0

USO TURISTICO ACTUAL

ESTADO DE CONSERVACION BUENA

DESCRIPCION GENERAL

Es una construcción hecha completamente de piedra y roca, levantada por el sacerdote franciscano Colombiano Crisógono Sierra Velásquez, a quien todos llamaban cariñosamente Padre Negro. Cada 3 de julio la comunidad de devotos de Caldera se reúne para ofrecer una romería en honor al padre Crisógono Sierra, más conocido como el Padre Negro, quien por su obra quedó en la memoria y el corazón de las familias de Caldera. Se realiza una procesión desde el centro de la ciudad hasta la Gruta de Nuestra Señora de Lourdes, conocida popularmente como Gruta del Padre Negro.



SERVICIO NACIONAL DE TURISMO

ATRATIVOS TURISTICOS 2010

CODIGO ATRACTIVO

REGION DE ATACAMA

R03010



NOMBRE DEL ATRACTIVO

HACIENDA MANFLAS

REGION

REGIÓN DE ATACAMA

JERARQUIA

REGIONAL

PROVINCIA

COPIAPÓ

CATEGORIA

SITIO NATURAL

DIRECCION

COMUNA

TIERRA AMARILLA

TIPO DE ATRACTIVO

EXPLOTACIÓN AGROPECUARIA

LOCALIDAD O SECTOR

HACIENDA MANFLAS

TIPO DE PROPIEDAD

PRIVADA

SUBTIPO DEL ATRACTIVO

HACIENDA O ESTANCIA

ESTACIONALIDAD DE USO

TODO EL AÑO

ADMINISTRACION

PRIVADA

DOTACION SERVICIOS BASICOS

LOCALIDAD URBANA MAS CERCANA

DEMANDA TURISTICA

LOCAL, REGIONAL

TELEFONO INFORMACION

56-52-302217

DISTANCIA

CAPITAL REGIONAL

122

EN KMS

CAPITAL COMUNAL

24

USO TURISTICO POTENCIAL

ESTADO DE CONSERVACION BUENA

DESCRIPCION GENERAL

Aguas de riego provenientes del Río Manflas, con baja salinidad y libres de contaminación por ser la hacienda el primer lugar civilizado que toma contacto con las aguas. Pueblo dentro de la hacienda que cuenta con colegio particular para los hijos de los trabajadores y que también realiza cursos de capacitación para los trabajadores con excelentes resultados, iglesia, jardín infantil, sala multidisciplinaria para el uso del sindicato y todos los trabajadores, almacén o kioscos particulares, casino, agua potable gratuita, electricidad gratuita y movilización para los trabajadores para acercarse a los centros urbanos. Al interior se encuentra la cascada del río Manflas.




SERVICIO NACIONAL DE TURISMO

ATRATIVOS TURISTICOS 2010

CODIGO ATRACTIVO

REGION DE ATACAMA

R03082



NOMBRE DEL ATRACTIVO

HUASCO

REGION

REGIÓN DE ATACAMA

JERARQUIA

NACIONAL

PROVINCIA

HUASCO

CATEGORIA

REALIZACIÓN TÉCNICA, CIENTÍFICA O ARTÍSTICA CONTEMPORÁNEA

DIRECCION

204 Km. AL SUDOESTE DE COPIAPÓ

TIPO DE ATRACTIVO

OBRA DE ARTE Y TÉCNICA

COMUNA

HUASCO

LOCALIDAD O SECTOR

HUASCO

TIPO DE PROPIEDAD

PRIVADA

SUBTIPO DEL ATRACTIVO

CIUDAD

ESTACIONALIDAD DE USO

TODO EL AÑO

ADMINISTRACION

PRIVADA

DOTACION SERVICIOS BASICOS

SERVICIOS COMPLETOS

LOCALIDAD URBANA MAS CERCANA

HUASCO

DEMANDA TURISTICA

LOCAL, REGIONAL, NACIONAL

TELEFONO INFORMACION

56-51-531039

DISTANCIA
EN KMS

CAPITAL REGIONAL

204

CAPITAL COMUNAL

0

USO TURISTICO ACTUAL

ESTADO DE CONSERVACION BUENA

DESCRIPCION GENERAL

Llegar a Huasco implica una sorpresa. Casi todas las calles largas son paralelas al mar, mientras las calles cortas dan directamente sobre el océano con que limita la ciudad. Su trazado difiere a otras ciudades costeras. La disposición de Huasco es extremadamente novedosa ya que con la costanera recientemente construida le otorga una categoría distintiva: es de los pocos pueblos que no le da la espalda al mar y que, directamente, lo enfrenta, abriendo toda una panorámica sobre el Pacífico. Es más, desde la costanera es posible recorrer prácticamente todo el trazado urbano desde el muelle artesanal, en que se exhiben antiguas grúas de carga.



SERVICIO NACIONAL DE TURISMO

ATRATIVOS TURISTICOS 2010

CODIGO ATRACTIVO

REGION DE ATACAMA

R03100



NOMBRE DEL ATRACTIVO

HUASCO BAJO

REGION

REGIÓN DE ATACAMA

JERARQUIA

REGIONAL

PROVINCIA

HUASCO

CATEGORIA

FOLKLORE

DIRECCION

4 Km. AL ESTE DE HUASCO

TIPO DE ATRACTIVO

ARQUITECTURA POPULAR ESPONTÁNEA

COMUNA

HUASCO

TIPO DE PROPIEDAD

PRIVADA

LOCALIDAD O SECTOR

HUASCO BAJO

ADMINISTRACION

PRIVADA

SUBTIPO DEL ATRACTIVO

PUEBLO

ESTACIONALIDAD DE USO

TODO EL AÑO

DEMANDA TURISTICA

LOCAL, REGIONAL

DOTACION SERVICIOS BASICOS

LOCALIDAD URBANA MAS CERCANA

HUASCO

TELEFONO INFORMACION

56-51-531039

DISTANCIA
EN KMS

CAPITAL REGIONAL

200

CAPITAL COMUNAL

0

USO TURISTICO ACTUAL CON RESTRICCIÓN

ESTADO DE CONSERVACION REGULAR

DESCRIPCION GENERAL

Era un antiguo asentamiento indígena conocido como "Pallantume", donde hacia 1500 tenía su residencia el cacique Marican o Maricande, nombrado de esta forma por el historiador Luis Joaquín Morales, médico y escritor, nacido en esta localidad. Marican fue instalado en este puesto por los incas que habían conquistado la zona en su favor y tenía autoridad sobre los caciques Coluba, Atuntaya y Moroco. Huasco Bajo, es el asentamiento aborígen de más importancia del valle en la época pre hispánica, donde habitaron las culturas molle, diaguita y picunches, con gran relación con los habitantes de la costa, los changos.



SERVICIO NACIONAL DE TURISMO

ATRATIVOS TURISTICOS 2010

CODIGO ATRACTIVO

REGION DE ATACAMA

R03206



NOMBRE DEL ATRACTIVO

HUMEDAL DE HUASCO BAJO

REGION

REGIÓN DE ATACAMA

JERARQUIA

REGIONAL

PROVINCIA

HUASCO

CATEGORIA

SITIO NATURAL

DIRECCION

1 Km. AL NORTE DE HUASCO

TIPO DE ATRACTIVO

LUGAR DE OBSERVACIÓN DE FLORA Y FAUNA

COMUNA

HUASCO

TIPO DE PROPIEDAD

PRIVADA

LOCALIDAD O SECTOR

HUASCO BAJO

ADMINISTRACION

PRIVADA

SUBTIPO DEL ATRACTIVO

LUGAR DE OBSERVACIÓN DE FLORA Y FAUNA

ESTACIONALIDAD DE USO

TODO EL AÑO

DEMANDA TURISTICA

LOCAL, REGIONAL, NACIONAL

DOTACION SERVICIOS BASICOS

LOCALIDAD URBANA MAS CERCANA

HUASCO

TELEFONO INFORMACION

56-51-531039

DISTANCIA EN KMS

CAPITAL REGIONAL

203

CAPITAL COMUNAL

1

USO TURISTICO POTENCIAL

ESTADO DE CONSERVACION BUENA

DESCRIPCION GENERAL

Localizado en la desembocadura del río Huasco, constituye un ecosistema con una gran biodiversidad y representa un verdadero oasis de aves residentes y migratorias. En él se han registrado más de cien especies entre las que se destacan taguas, garzas, gaviotas, patos y ocasionalmente flamencos y cisnes de cuello negro.



SERVICIO NACIONAL DE TURISMO

ATRATIVOS TURISTICOS 2010

CODIGO ATRACTIVO

REGION DE ATACAMA

R03047



NOMBRE DEL ATRACTIVO

HUMEDAL DEL RÍO COPIAPÓ

REGION

REGIÓN DE ATACAMA

JERARQUIA

REGIONAL

PROVINCIA

COPIAPÓ

CATEGORIA

SITIO NATURAL

DIRECCION

37 Km. AL SUR DE BAHÍA INGLESA

TIPO DE ATRACTIVO

LUGAR DE OBSERVACIÓN DE FLORA Y FAUNA

LOCALIDAD O SECTOR

DESEMBOCADURA DEL RÍO COPIAPÓ

TIPO DE PROPIEDAD

PUBLICA

SUBTIPO DEL ATRACTIVO

LUGAR DE OBSERVACIÓN DE FLORA Y FAUNA

ESTACIONALIDAD DE USO

TODO EL AÑO

ADMINISTRACION

PUBLICA

DOTACION SERVICIOS BASICOS

LOCALIDAD URBANA MAS CERCANA

BAHÍA INGLESA

DEMANDA TURISTICA

LOCAL, REGIONAL, NACIONAL

TELEFONO INFORMACION

56-52-214511

DISTANCIA

CAPITAL REGIONAL

51

EN KMS

CAPITAL COMUNAL

37

USO TURISTICO ACTUAL

ESTADO DE CONSERVACION BUENA

DESCRIPCION GENERAL

El humedal del río Copiapó se sitúa en su desembocadura por lo que de acuerdo a esta posición geográfica y geomorfológica se podría inferir que correspondería a un humedal de tipo estuarino el cual también es conocido como marisma. En este sector se encuentran el cordón de litoral de playa larga el cual se despliega al norte de la desembocadura, una terraza marina baja, dunas litorales y mantos eólicos. Los humedales son importantes áreas de concentración de aves, debido a la diversidad de ambientes que en ellos se generan, y a su alta productividad.



SERVICIO NACIONAL DE TURISMO

ATRATIVOS TURISTICOS 2010

CODIGO ATRACTIVO**REGION DE ATACAMA**

R03144

**NOMBRE DEL ATRACTIVO**

IGLESIA BELÉN DE COPIAPÓ

REGION

REGIÓN DE ATACAMA

JERARQUIA

REGIONAL

PROVINCIA

COPIAPÓ

CATEGORIA

MUSEO O MANIFESTACIÓN CULTURAL

DIRECCION

CALLE INFANTE 407, COPIAPÓ

TIPO DE ATRACTIVO

OBRA DE ARTE Y TÉCNICA

COMUNA

COPIAPÓ

LOCALIDAD O SECTOR

COPIAPÓ

TIPO DE PROPIEDAD

PRIVADA

SUBTIPO DEL ATRACTIVO

ARQUITECTURA

ESTACIONALIDAD DE USO

TODO EL AÑO

ADMINISTRACION

PRIVADA

DOTACION SERVICIOS BASICOS**LOCALIDAD URBANA MAS CERCANA**

COPIAPÓ

DEMANDA TURISTICA

LOCAL, REGIONAL

TELEFONO INFORMACION

56-52-211417

**DISTANCIA
EN KMS****CAPITAL REGIONAL**

0

CAPITAL COMUNAL

0

USO TURISTICO ACTUAL CON RESTRICCIÓN**ESTADO DE CONSERVACION** BUENA**DESCRIPCION GENERAL**

Fue construida por los jesuitas durante la Colonia y restaurada por la Familia Villalobos en 1856. Pasó a formar parte de su residencia. Su mobiliario y santos fueron traídos de Francia. Mucha de su belleza está en la hermosa proporción de su espigada torre, en relación al resto de la construcción, actualmente pertenece al establecimiento educacional de niñas liceo politécnico Belén.




SERVICIO NACIONAL DE TURISMO

ATRATIVOS TURISTICOS 2010

CODIGO ATRACTIVO**REGION DE ATACAMA**

R03198

**NOMBRE DEL ATRACTIVO**

IGLESIA DE CHAÑARAL Y CASA CONTIGUA (MH)

REGION

REGIÓN DE ATACAMA

JERARQUIA

NACIONAL

PROVINCIA

CHAÑARAL

CATEGORIA

MUSEO O MANIFESTACIÓN CULTURAL

DIRECCION**COMUNA**

CHAÑARAL

TIPO DE ATRACTIVO

OBRA DE ARTE Y TÉCNICA

LOCALIDAD O SECTOR

CHAÑARAL

TIPO DE PROPIEDAD

PRIVADA

ADMINISTRACION

PRIVADA

SUBTIPO DEL ATRACTIVO

ARQUITECTURA

ESTACIONALIDAD DE USO

TODO EL AÑO

DEMANDA TURISTICA

NACIONAL, REGIONAL

DOTACION SERVICIOS BASICOS**LOCALIDAD URBANA MAS CERCANA**

CHAÑARAL

TELEFONO INFORMACION

56-52-480798

**DISTANCIA
EN KMS****CAPITAL REGIONAL**

167

CAPITAL COMUNAL

0

USO TURISTICO ACTUAL CON RESTRICCIÓN**ESTADO DE CONSERVACION** REGULAR**DESCRIPCION GENERAL**

Declaradas Monumento Histórico D.S. 727 del 14-01-1985. Esta casa fue construida en 1904 por encargo del notario de Chañaral Pedro Clares Peña, quien en 1938 la vendió a Juan Molina, perteneciendo en la actualidad a su sucesión. Su característica es la exótica arquería de arcos semilobulados formados por las uniones sucesivas de las sopandas llenas y recortadas de los pilares del corredor existente. Sobresale además por el alto antetecho modulado y decorado con listones con un orden neoclásico.



SERVICIO NACIONAL DE TURISMO

ATRATIVOS TURISTICOS 2010

CODIGO ATRACTIVO

REGION DE ATACAMA

R03107



NOMBRE DEL ATRACTIVO

IGLESIA DE PIEDRA COLGADA

REGION

REGIÓN DE ATACAMA

JERARQUIA

REGIONAL

PROVINCIA

COPIAPÓ

CATEGORIA

MUSEO O MANIFESTACIÓN CULTURAL

DIRECCION

A 19 Km. AL NORTE DE COPIAPÓ

TIPO DE ATRACTIVO

OBRA DE ARTE Y TÉCNICA

COMUNA

COPIAPÓ

LOCALIDAD O SECTOR

PIEDRA COLGADA

TIPO DE PROPIEDAD

PRIVADA

SUBTIPO DEL ATRACTIVO

ARQUITECTURA

ESTACIONALIDAD DE USO

TODO EL AÑO

ADMINISTRACION

PRIVADA

DOTACION SERVICIOS BASICOS

LOCALIDAD URBANA MAS CERCANA

COPIAPÓ

DEMANDA TURISTICA

LOCAL, REGIONAL

TELEFONO INFORMACION

56-52-473663

DISTANCIA EN KMS

CAPITAL REGIONAL

19

CAPITAL COMUNAL

0

USO TURISTICO ACTUAL CON RESTRICCIÓN

ESTADO DE CONSERVACION REGULAR

DESCRIPCION GENERAL

El pequeño pueblo de Piedra Colgada se reconoce por una roca colgante al pendiente del cerro. La hermosa iglesia del pueblo fue restaurada en los años noventa. Una iglesia típica de la zona con tres arcos y una hermosa nave.



SERVICIO NACIONAL DE TURISMO

ATRATIVOS TURISTICOS 2010

CODIGO ATRACTIVO

REGION DE ATACAMA

R03146

NOMBRE DEL ATRACTIVO

IGLESIA DE SAN ANTONIO

REGION

REGIÓN DE ATACAMA

JERARQUIA

REGIONAL

PROVINCIA

COPIAPÓ

CATEGORIA

MUSEO O MANIFESTACIÓN CULTURAL

DIRECCION

COMUNA

TIERRA AMARILLA

TIPO DE ATRACTIVO

OBRA DE ARTE Y TÉCNICA

LOCALIDAD O SECTOR

SAN ANTONIO

TIPO DE PROPIEDAD

PRIVADA

SUBTIPO DEL ATRACTIVO

ARQUITECTURA

ESTACIONALIDAD DE USO

TODO EL AÑO

ADMINISTRACION

PRIVADA

DOTACION SERVICIOS BASICOS

LOCALIDAD URBANA MAS CERCANA

DEMANDA TURISTICA

LOCAL, REGIONAL

TELEFONO INFORMACION

56-52-320017

DISTANCIA

CAPITAL REGIONAL

83

EN KMS

CAPITAL COMUNAL

10

USO TURISTICO POTENCIAL

ESTADO DE CONSERVACION REGULAR

DESCRIPCION GENERAL



SERVICIO NACIONAL DE TURISMO

ATRATIVOS TURISTICOS 2010

CODIGO ATRACTIVO

REGION DE ATACAMA

R03147



NOMBRE DEL ATRACTIVO

IGLESIA NUESTRA SEÑORA DE LORETO DE TIERRA AMARILLA

REGION

REGIÓN DE ATACAMA

JERARQUIA

REGIONAL

PROVINCIA

COPIAPÓ

CATEGORIA

MUSEO O MANIFESTACIÓN CULTURAL

DIRECCION

AV. MIGUEL LEMEUR, TIERRA AMARILLA

COMUNA

TIERRA AMARILLA

TIPO DE ATRACTIVO

OBRA DE ARTE Y TÉCNICA

LOCALIDAD O SECTOR

TIERRA AMARILLA

TIPO DE PROPIEDAD

PRIVADA

SUBTIPO DEL ATRACTIVO

ARQUITECTURA

ESTACIONALIDAD DE USO

TODO EL AÑO

ADMINISTRACION

PRIVADA

DOTACION SERVICIOS BASICOS

LOCALIDAD URBANA MAS CERCANA

TIERRA AMARILLA

DEMANDA TURISTICA

LOCAL, REGIONAL

TELEFONO INFORMACION

56-52-320017

DISTANCIA
EN KMS

CAPITAL REGIONAL

17

CAPITAL COMUNAL

0

USO TURISTICO ACTUAL CON RESTRICCIÓN

ESTADO DE CONSERVACION BUENA

DESCRIPCION GENERAL

Destaca por su carácter arquitectónico de tipo gótico. Una primera construcción se realizó en 1783, siendo destruida por un incendio sólo años después. Su reconstrucción se finalizó en 1904.



SERVICIO NACIONAL DE TURISMO

ATRATIVOS TURISTICOS 2010

CODIGO ATRACTIVO**REGION DE ATACAMA**

R03162

**NOMBRE DEL ATRACTIVO**

IGLESIA PARROQUIAL DE FREIRINA (MH)

REGION

REGIÓN DE ATACAMA

JERARQUIA

NACIONAL

PROVINCIA

HUASCO

CATEGORIA

MUSEO O MANIFESTACIÓN CULTURAL

DIRECCION

AV. RÍO DE JANEIRO CON RIQUELME

TIPO DE ATRACTIVO

OBRA DE ARTE Y TÉCNICA

COMUNA

FREIRINA

TIPO DE PROPIEDAD

PRIVADA

LOCALIDAD O SECTOR

FREIRINA

ADMINISTRACION

PRIVADA

SUBTIPO DEL ATRACTIVO

ARQUITECTURA

ESTACIONALIDAD DE USO

TODO EL AÑO

DEMANDA TURISTICA

LOCAL, REGIONAL

DOTACION SERVICIOS BASICOS**LOCALIDAD URBANA MAS CERCANA**

FREIRINA

TELEFONO INFORMACION

56-51-518713

**DISTANCIA
EN KMS****CAPITAL REGIONAL**

185

CAPITAL COMUNAL

0

USO TURISTICO ACTUAL CON RESTRICCIÓN**ESTADO DE CONSERVACION** BUENA**DESCRIPCION GENERAL**

Declarada Monumento Histórico D.S. 8377 del 02/10/1980. Su nombre es Iglesia Santa Rosa de Lima. El 20 de mayo de 1870, se inicia la construcción de la iglesia de Freirina. La iglesia de tres naves, es de tipo basilical. A ambos lados de la nave central, seis arcos de medio punto que arrancan de siete columnas de capitel dorico, dividen el espacio interior. El entablamento de esta arquería, a modo de viga continua, recibe una falsa bóveda de cañón corrido que se extiende, sobre la nave central, desde el coro alto hasta el altar. La fachada principal se distingue por rigurosa simetría y por las tres grandes puertas, de excelente factura, que dan acceso a las tres naves.



SERVICIO NACIONAL DE TURISMO

ATRATIVOS TURISTICOS 2010

CODIGO ATRACTIVO

REGION DE ATACAMA

R03148



NOMBRE DEL ATRACTIVO

IGLESIA SAN FRANCISCO

REGION

REGIÓN DE ATACAMA

JERARQUIA

REGIONAL

PROVINCIA

COPIAPÓ

CATEGORIA

MUSEO O MANIFESTACIÓN CULTURAL

DIRECCION

AV. M.A. MATTA CON JUAN GODOY. COPIAPÓ

TIPO DE ATRACTIVO

OBRA DE ARTE Y TÉCNICA

COMUNA

COPIAPÓ

LOCALIDAD O SECTOR

COPIAPÓ

TIPO DE PROPIEDAD

PRIVADA

SUBTIPO DEL ATRACTIVO

ARQUITECTURA

ESTACIONALIDAD DE USO

TODO EL AÑO

ADMINISTRACION

PRIVADA

DOTACION SERVICIOS BASICOS

LOCALIDAD URBANA MAS CERCANA

COPIAPÓ

DEMANDA TURISTICA

LOCAL, REGIONAL

TELEFONO INFORMACION

56-52-352321

DISTANCIA CAPITAL REGIONAL

0

EN KMS CAPITAL COMUNAL

0

USO TURISTICO ACTUAL CON RESTRICCIÓN

ESTADO DE CONSERVACION BUENA

DESCRIPCION GENERAL

Ubicada en uno de los entornos con mayor tradición de la ciudad. Para su construcción se ocupó pino oregón y caña de Guayaquil revestida de barro. Quien la observa sin saber esto, piensa que es de cemento. Fue edificada en 1872, por franciscanos. En su interior hay hermosa marquería. Junto a la iglesia está el convento de San Francisco del Valle, fundado en 1662. es una construcción hermosa, digna de conocer por su interior (donde además existen interesantes pinturas religiosas) como por su entorno, el 4 de octubre de cada año se puede presenciar como participar en la bendición de los animales que se realiza en el frontis de la iglesia.



SERVICIO NACIONAL DE TURISMO

ATRATIVOS TURISTICOS 2010

CODIGO ATRACTIVO

REGION DE ATACAMA

R03149



NOMBRE DEL ATRACTIVO

IGLESIA SAN VICENTE DE PAUL

REGION

REGIÓN DE ATACAMA

JERARQUIA

NACIONAL

PROVINCIA

COPIAPÓ

CATEGORIA

MUSEO O MANIFESTACIÓN CULTURAL

DIRECCION

COMUNA

CALDERA

TIPO DE ATRACTIVO

OBRA DE ARTE Y TÉCNICA

LOCALIDAD O SECTOR

CALDERA

TIPO DE PROPIEDAD

PRIVADA

SUBTIPO DEL ATRACTIVO

ARQUITECTURA

ESTACIONALIDAD DE USO

TODO EL AÑO

ADMINISTRACION

PRIVADA

DOTACION SERVICIOS BASICOS

LOCALIDAD URBANA MAS CERCANA

CALDERA

DEMANDA TURISTICA

LOCAL, REGIONAL

TELEFONO INFORMACION

56-52-316076

DISTANCIA
EN KMS

CAPITAL REGIONAL

74

CAPITAL COMUNAL

0

USO TURISTICO ACTUAL CON RESTRICCIÓN

ESTADO DE CONSERVACION BUENA

DESCRIPCION GENERAL

En 1862 se construye la iglesia San Vicente de Paul. Su estructura es de madera de pino oregón y se estima que fue diseñada por el famoso arquitecto francés Gustavo Eiffel.



SERVICIO NACIONAL DE TURISMO

ATRATIVOS TURISTICOS 2010

CODIGO ATRACTIVO

REGION DE ATACAMA

R03007



W. Griem (2007)

www.geovirtual.cl

NOMBRE DEL ATRACTIVO

INCA DE ORO

REGION

REGIÓN DE ATACAMA

JERARQUIA

REGIONAL

PROVINCIA

CHAÑARAL

CATEGORIA

FOLKLORE

DIRECCION

A 105 KM. AL NORESTE DE COPIAPÓ

TIPO DE ATRACTIVO

ARQUITECTURA POPULAR ESPONTÁNEA

COMUNA

DIEGO DE ALMAGRO

TIPO DE PROPIEDAD

PRIVADA

LOCALIDAD O SECTOR

INCA DE ORO

ADMINISTRACION

PRIVADA

SUBTIPO DEL ATRACTIVO

PUEBLO

ESTACIONALIDAD DE USO

TODO EL AÑO

DEMANDA TURISTICA

LOCAL, REGIONAL, NACIONAL

DOTACION SERVICIOS BASICOS

LOCALIDAD URBANA MAS CERCANA

COPIAPÓ

TELEFONO INFORMACION

56-52-441763

DISTANCIA EN KMS

CAPITAL REGIONAL

105

DISTANCIA EN KMS

CAPITAL COMUNAL

0

USO TURISTICO ACTUAL CON RESTRICCIÓN

ESTADO DE CONSERVACION REGULAR

DESCRIPCION GENERAL

Era un centro minero importante, ubicado en el estéril Llano de Varas entre Carrera Pinto y Diego de Almagro, Inca de Oro tiene una larga trayectoria minera, especialmente gracias al sector aurífero en el sur oeste del pueblo. Pero también los sectores en la Qda. Chañaral Alto y Sierra Caballo Muerto eran importantes fuentes de ingreso.



SERVICIO NACIONAL DE TURISMO

ATRATIVOS TURISTICOS 2010

CODIGO ATRACTIVO

REGION DE ATACAMA

R03090



W.Griem (2009)

www.geovirtual.cl

NOMBRE DEL ATRACTIVO

INCAHUASI

REGION

REGIÓN DE ATACAMA

JERARQUIA

REGIONAL

PROVINCIA

HUASCO

CATEGORIA

FOLKLORE

DIRECCION

97 KM. AL SUR DE VALLENAR

COMUNA

VALLENAR

TIPO DE ATRACTIVO

ARQUITECTURA POPULAR ESPONTÁNEA

LOCALIDAD O SECTOR

INCAHUASI

TIPO DE PROPIEDAD

PRIVADA

SUBTIPO DEL ATRACTIVO

PUEBLO

ESTACIONALIDAD DE USO

TODO EL AÑO

ADMINISTRACION

PRIVADA

DOTACION SERVICIOS BASICOS

LOCALIDAD URBANA MAS CERCANA

VALLENAR

DEMANDA TURISTICA

LOCAL, REGIONAL

TELEFONO INFORMACION

56-51-611320

DISTANCIA

CAPITAL REGIONAL

243

EN KMS

CAPITAL COMUNAL

0

USO TURISTICO POTENCIAL

ESTADO DE CONSERVACION REGULAR

DESCRIPCION GENERAL

Incahuasi es un simpático pueblo al pie de la cuesta Pajonales a 775 metros de altura.




SERVICIO NACIONAL DE TURISMO

ATRATIVOS TURISTICOS 2010

CODIGO ATRACTIVO

REGION DE ATACAMA

R03018



NOMBRE DEL ATRACTIVO

ISLA PAN DE AZÚCAR

REGION

REGIÓN DE ATACAMA

JERARQUIA

REGIONAL

PROVINCIA

CHAÑARAL

CATEGORIA

SITIO NATURAL

DIRECCION

27 Km. AL SURESTE DE CHAÑARAL

TIPO DE ATRACTIVO

COSTA

COMUNA

CHAÑARAL

LOCALIDAD O SECTOR

ISLA PAN DE AZÚCAR

TIPO DE PROPIEDAD

PUBLICA

SUBTIPO DEL ATRACTIVO

ISLA O ARCHIPIÉLAGO

ESTACIONALIDAD DE USO

TODO EL AÑO

ADMINISTRACION

PUBLICA

DOTACION SERVICIOS BASICOS

LOCALIDAD URBANA MAS CERCANA

CHAÑARAL

DEMANDA TURISTICA

LOCAL, REGIONAL INTERNACIONAL
LIMÍTROFE, LARGA DISTANCIA

TELEFONO INFORMACION

56-52-213404

DISTANCIA
EN KMS

CAPITAL REGIONAL

194

CAPITAL COMUNAL

27

USO TURISTICO ACTUAL

ESTADO DE CONSERVACION BUENA

DESCRIPCION GENERAL

Parte del Parque Nacional Pan de Azúcar, la isla es la cuna para la identificación del Pingüino de Humboldt, lo que la convierte en un singular atractivo. Posee además otro tipo de fauna compuesta por aves marinas y lobos de mar, a la cual se puede acceder circunnavegando la isla, localizada a pocos kilómetros mar adentro de la Caleta Pan de Azúcar.



SERVICIO NACIONAL DE TURISMO

ATRATIVOS TURISTICOS 2010

CODIGO ATRACTIVO

REGION DE ATACAMA

R03078



NOMBRE DEL ATRACTIVO

JUNTAS DE VALERIANO

REGION

REGIÓN DE ATACAMA

JERARQUIA

REGIONAL

PROVINCIA

HUASCO

CATEGORIA

FOLKLORE

DIRECCION

COMUNA

ALTO DEL CARMEN

TIPO DE ATRACTIVO

ARQUITECTURA POPULAR ESPONTÁNEA

LOCALIDAD O SECTOR

JUNTAS DE VALERIANO

TIPO DE PROPIEDAD

PRIVADA

ADMINISTRACION

PRIVADA

SUBTIPO DEL ATRACTIVO

PUEBLO

ESTACIONALIDAD DE USO

TODO EL AÑO

DEMANDA TURISTICA

LOCAL, REGIONAL

DOTACION SERVICIOS BASICOS

LOCALIDAD URBANA MAS CERCANA

ALTO DEL CARMEN

TELEFONO INFORMACION

56-51-610328

DISTANCIA EN KMS

CAPITAL REGIONAL

257

CAPITAL COMUNAL

17

USO TURISTICO POTENCIAL

ESTADO DE CONSERVACION REGULAR

DESCRIPCION GENERAL

Las familias de Juntas de Valeriano tienen como actividad económica central, la pequeña agricultura en terrenos propios donde mantienen pequeñas huertas para el autoconsumo, cultivando cebollas, papas y zapallos, junto a algunos naranjales, duraznos, membrillos y manzanas que se venden de manera ocasional, procesado incluso como mermelada en algunos casos. La condición climática imperante colabora en la obtención de frutos secos, como descaroizados de manzana, higos, duraznos, membrillos y nueces que apoyan la dieta alimenticia en el implacable invierno cordillerano. Además, cuentan con pequeños rebaños de cabras que son comercializados o intercambiados por otros productos.



SERVICIO NACIONAL DE TURISMO

ATRATIVOS TURISTICOS 2010

CODIGO ATRACTIVO

REGION DE ATACAMA

R03118

NOMBRE DEL ATRACTIVO

LA VERBENA

REGION

REGIÓN DE ATACAMA

JERARQUIA

REGIONAL

PROVINCIA

HUASCO

CATEGORIA

FOLKLORE

DIRECCION

5 KM. AL ESTE DE VALLENAR

COMUNA

VALLENAR

TIPO DE ATRACTIVO

ARQUITECTURA POPULAR ESPONTÁNEA

LOCALIDAD O SECTOR

LA VERBENA

TIPO DE PROPIEDAD

PRIVADA

SUBTIPO DEL ATRACTIVO

PUEBLO

ESTACIONALIDAD DE USO

TODO EL AÑO

ADMINISTRACION

PRIVADA

DOTACION SERVICIOS BASICOS

LOCALIDAD URBANA MAS CERCANA

VALLENAR

DEMANDA TURISTICA

LOCAL, REGIONAL

TELEFONO INFORMACION

56-51-611320

DISTANCIA

CAPITAL REGIONAL

151

EN KMS

CAPITAL COMUNAL

5

USO TURISTICO ACTUAL CON RESTRICCIÓN

ESTADO DE CONSERVACION REGULAR

DESCRIPCION GENERAL



SERVICIO NACIONAL DE TURISMO

ATRATIVOS TURISTICOS 2010

CODIGO ATRACTIVO

REGION DE ATACAMA

R03088



NOMBRE DEL ATRACTIVO

LAGUNA CHICA DE HUASCO ALTO

REGION

REGIÓN DE ATACAMA

JERARQUIA

REGIONAL

PROVINCIA

HUASCO

CATEGORIA

SITIO NATURAL

DIRECCION

25 Km. AL NORESTE DE JUNTAS VALERIANO

TIPO DE ATRACTIVO

LAGO, LAGUNA O HUMEDAL

COMUNA

ALTO DEL CARMEN

LOCALIDAD O SECTOR

LAGUNA CHICA

TIPO DE PROPIEDAD

PRIVADA

SUBTIPO DEL ATRACTIVO

LAGO, LAGUNA O HUMEDAL

ESTACIONALIDAD DE USO

ENERO A ABRIL

ADMINISTRACION

PRIVADA

DOTACION SERVICIOS BASICOS

LOCALIDAD URBANA MAS CERCANA

JUNTAS DE VALERIANO

DEMANDA TURISTICA

LOCAL, REGIONAL, NACIONAL

TELEFONO INFORMACION

56-51-610328

DISTANCIA EN KMS

CAPITAL REGIONAL

287

CAPITAL COMUNAL

25

USO TURISTICO POTENCIAL

ESTADO DE CONSERVACION BUENA

DESCRIPCION GENERAL

Lagunas Huascoaltinas: entre las más nombradas se cuentan las lagunas Grande y Chica, las cuales son una de las principales atracciones turísticas de la Provincia de Huasco. Se encuentran en plena cordillera de los Andes, casi en el límite con el territorio Argentino. Allí es posible encontrar fauna nativa, como flamencos, taguas, gaviotas cordilleranas, patos silvestres y piuquenes, además, de guanacos, vicuñas y pumas. Se accede a caballo desde localidad de Juntas de Valeriano.



SERVICIO NACIONAL DE TURISMO

ATRATIVOS TURISTICOS 2010

CODIGO ATRACTIVO**REGION DE ATACAMA**

R03049

**NOMBRE DEL ATRACTIVO**

LAGUNA DEL NEGRO FRANCISCO

REGION

REGIÓN DE ATACAMA

JERARQUIA

NACIONAL

PROVINCIA

COPIAPÓ

CATEGORIA

SITIO NATURAL

DIRECCION

95 Km. AL SUR DEL PASO SAN FRANCISCO

TIPO DE ATRACTIVO

LAGO, LAGUNA O HUMEDAL

COMUNA

TIERRA AMARILLA

TIPO DE PROPIEDAD

PUBLICA

LOCALIDAD O SECTOR

LAGUNA DEL NEGRO FRANCISCO

ADMINISTRACION

PUBLICA

SUBTIPO DEL ATRACTIVO

LAGO, LAGUNA O HUMEDAL

ESTACIONALIDAD DE USO

ENERO A MARZO

DEMANDA TURISTICALOCAL, REGIONAL, NACIONAL,
INTERNACIONAL**DOTACION SERVICIOS BASICOS****LOCALIDAD URBANA MAS CERCANA**

LA PUERTA

TELEFONO INFORMACION

56-52-213404

**DISTANCIA
EN KMS****CAPITAL REGIONAL**

237

CAPITAL COMUNAL

160

USO TURISTICO ACTUAL**ESTADO DE CONSERVACION** BUENA**DESCRIPCION GENERAL**

A 4.126 metros de altitud, en el Parque Nacional Nevado Tres Cruces. Su cuenca posee una superficie de 880 Km², que es alimentada por un pequeño riachuelo llamado Astaburuaga. En ella se distinguen dos sectores de acuerdo a la salinidad del agua. En el lugar abundan las parinas o flamencos, las vicuñas, los guanacos, taguas y patos silvestres. En cuanto a la flora, se caracteriza la vegetación andina, destacando las vegas y bofedales.




SERVICIO NACIONAL DE TURISMO

ATRATIVOS TURISTICOS 2010

CODIGO ATRACTIVO

REGION DE ATACAMA

R03050



NOMBRE DEL ATRACTIVO

LAGUNA GRANDE DE HUASCO ALTO

REGION

REGIÓN DE ATACAMA

JERARQUIA

NACIONAL

PROVINCIA

HUASCO

CATEGORIA

SITIO NATURAL

DIRECCION

30 Km. AL NORESTE DE JUNTAS DE VALERIANO

TIPO DE ATRACTIVO

LAGO, LAGUNA O HUMEDAL

COMUNA

ALTO DEL CARMEN

TIPO DE PROPIEDAD

PRIVADA

LOCALIDAD O SECTOR

LAGUNA GRANDE DE HUASCO ALTO

ADMINISTRACION

PRIVADA

SUBTIPO DEL ATRACTIVO

LAGO, LAGUNA O HUMEDAL

ESTACIONALIDAD DE USO

ENERO A ABRIL Y OCTUBRE A DICIEMBRE

DEMANDA TURISTICA

LOCAL, REGIONAL, NACIONAL

DOTACION SERVICIOS BASICOS

LOCALIDAD URBANA MAS CERCANA

JUNTAS DE VALERIANO

TELEFONO INFORMACION

56-51-610328

DISTANCIA
EN KMS

CAPITAL REGIONAL

285

CAPITAL COMUNAL

30

USO TURISTICO POTENCIAL

ESTADO DE CONSERVACION BUENA

DESCRIPCION GENERAL

Lagunas Huascoaltinas: entre las más nombradas se cuentan las lagunas Grande y Chica, las cuales son una de las principales atracciones turísticas de la Provincia de Huasco. Se encuentran en plena cordillera de los Andes, casi en el límite con el territorio Argentino. Allí es posible encontrar fauna nativa, como flamencos, taguas, gaviotas cordilleranas, patos silvestres y piuquenes, además, de guanacos, vicuñas y pumas. Se accede a caballo desde localidad de Juntas de Valeriano.



SERVICIO NACIONAL DE TURISMO

ATRATIVOS TURISTICOS 2010

CODIGO ATRACTIVO

REGION DE ATACAMA

R03045



NOMBRE DEL ATRACTIVO

LAGUNA SANTA ROSA

REGION

REGIÓN DE ATACAMA

JERARQUIA

INTERNACIONAL

PROVINCIA

COPIAPÓ

CATEGORIA

SITIO NATURAL

DIRECCION

COMUNA

COPIAPÓ

TIPO DE ATRACTIVO

LAGO, LAGUNA O HUMEDAL

LOCALIDAD O SECTOR

LAGUNA SANTA ROSA

TIPO DE PROPIEDAD

PUBLICA

SUBTIPO DEL ATRACTIVO

LAGO, LAGUNA O HUMEDAL

ESTACIONALIDAD DE USO

ENERO A MARZO

ADMINISTRACION

PUBLICA

DOTACION SERVICIOS BASICOS

LOCALIDAD URBANA MAS CERCANA

LA PUERTA

DEMANDA TURISTICA

LOCAL, REGIONAL, NACIONAL,
INTERNACIONAL

TELEFONO INFORMACION

56-52-213404

DISTANCIA
EN KMS

CAPITAL REGIONAL

157

CAPITAL COMUNAL

80

USO TURISTICO ACTUAL CON RESTRICCIÓN

ESTADO DE CONSERVACION BUENA

DESCRIPCION GENERAL

Se ubica en la depresión de los salares. La Laguna está conectada con el Salar de Maricunga ubicándose en la continuación hacia al norte. Se conoce la laguna Santa Rosa por su gran población de flamencos. Además, se puede observar en este sector guanacos y vicuñas. La altura de la Laguna Santa Rosa es de 3762 metros sobre el nivel del mar. Al costado sur de la laguna, encima de una colina colindante existe un pequeño mirador con informaciones interesantes sobre los cerros del sector. El acceso a este lugar es solo con vehículos 4X4. A la orilla oeste además se encuentra un pequeño refugio de la CONAF.



SERVICIO NACIONAL DE TURISMO

ATRATIVOS TURISTICOS 2010

CODIGO ATRACTIVO

REGION DE ATACAMA

R03046



NOMBRE DEL ATRACTIVO

LAGUNA VERDE

REGION

REGIÓN DE ATACAMA

JERARQUIA

INTERNACIONAL

PROVINCIA

COPIAPÓ

CATEGORIA

SITIO NATURAL

DIRECCION

88 Km. AL ESTE DE PASO SAN FRANCISCO

TIPO DE ATRACTIVO

LAGO, LAGUNA O HUMEDAL

COMUNA

COPIAPÓ

LOCALIDAD O SECTOR

LAGUNA VERDE

TIPO DE PROPIEDAD

PUBLICA

SUBTIPO DEL ATRACTIVO

LAGO, LAGUNA O HUMEDAL

ESTACIONALIDAD DE USO

DICIEMBRE A MARZO

ADMINISTRACION

PRIVADA

DOTACION SERVICIOS BASICOS

LOCALIDAD URBANA MAS CERCANA

COPIAPÓ

DEMANDA TURISTICA

LOCAL, REGIONAL, NACIONAL,
INTERNACIONAL

TELEFONO INFORMACION

56-52-316395

DISTANCIA
EN KMS

CAPITAL REGIONAL

272

CAPITAL COMUNAL

272

USO TURISTICO ACTUAL CON RESTRICCIÓN

ESTADO DE CONSERVACION BUENA

DESCRIPCION GENERAL

Laguna cordillerana de aguas esmeraldas. Ubicada sobre los 4200 metros sobre el nivel del mar y rodeada de volcanes y cerros que superan los 5500 metros de altura, Laguna Verde y sus alrededores son el escenario favorito para montañistas. El atractivo visual es sorprendente, con las impresionantes tonalidades de las aguas de la laguna, de origen salobre y de baja temperatura. En la orilla sur, es posible localizar las Termas de Laguna Verde, las cuales no cuentan con habilitación especial. La fauna es escasa y se reduce a piquenes y flamencos que es posible distinguir en temporada estival, periodo en el cual también se pueden encontrar penitentes de hielo en los alrededores.



SERVICIO NACIONAL DE TURISMO

ATRATIVOS TURISTICOS 2010

CODIGO ATRACTIVO

REGION DE ATACAMA

R03044



NOMBRE DEL ATRACTIVO

LAGUNAS BRAVAS

REGION

REGIÓN DE ATACAMA

JERARQUIA

REGIONAL

PROVINCIA

CHAÑARAL

CATEGORIA

SITIO NATURAL

DIRECCION

30 Km. AL NORESTE DE TERMAS DE JUNCALITO

TIPO DE ATRACTIVO

LAGO, LAGUNA O HUMEDAL

COMUNA

DIEGO DE ALMAGRO

TIPO DE PROPIEDAD

PRIVADA

LOCALIDAD O SECTOR

LAGUNAS BRAVAS

ADMINISTRACION

PRIVADA

SUBTIPO DEL ATRACTIVO

LAGO, LAGUNA O HUMEDAL

ESTACIONALIDAD DE USO

ENERO A MARZO

DEMANDA TURISTICA

LOCAL, REGIONAL

DOTACION SERVICIOS BASICOS

LOCALIDAD URBANA MAS CERCANA

TELEFONO INFORMACION

56-52-441763

**DISTANCIA
EN KMS**

CAPITAL REGIONAL

342

CAPITAL COMUNAL

30

USO TURISTICO POTENCIAL

ESTADO DE CONSERVACION BUENA

DESCRIPCION GENERAL

Lagunas cordilleranas ubicadas a 4.000 msnm a los pies del hito fronterizo del Cerro Tridente.



SERVICIO NACIONAL DE TURISMO

ATRATIVOS TURISTICOS 2010

CODIGO ATRACTIVO

REGION DE ATACAMA

R03111



NOMBRE DEL ATRACTIVO

LLANO DE VARAS

REGION

REGIÓN DE ATACAMA

JERARQUIA

REGIONAL

PROVINCIA

COPIAPÓ

CATEGORIA

SITIO NATURAL

DIRECCION

58 Km. AL NORTE DE COPIAPÓ

TIPO DE ATRACTIVO

PLANICIE

COMUNA

COPIAPÓ

LOCALIDAD O SECTOR

LLANO DE VARAS

TIPO DE PROPIEDAD

PUBLICA

SUBTIPO DEL ATRACTIVO

LLANURA

ESTACIONALIDAD DE USO

TODO EL AÑO

ADMINISTRACION

PUBLICA

DOTACION SERVICIOS BASICOS

LOCALIDAD URBANA MAS CERCANA

COPIAPÓ

DEMANDA TURISTICA

LOCAL, REGIONAL

TELEFONO INFORMACION

56-52-473663

DISTANCIA

CAPITAL REGIONAL

58

EN KMS

CAPITAL COMUNAL

58

USO TURISTICO POTENCIAL

ESTADO DE CONSERVACION BUENA

DESCRIPCION GENERAL

El sector entre Carrera Pinto e Inca de Oro se caracteriza por las extensas llanuras: Llano de Varas, Llano Humito y al final Llano San Pedro. El camino tiene su máxima altura con 1964 metros en la cumbre del portezuelo Chimberos.



SERVICIO NACIONAL DE TURISMO

ATRATIVOS TURISTICOS 2010

CODIGO ATRACTIVO

REGION DE ATACAMA

R03067



NOMBRE DEL ATRACTIVO

LLANTA

REGION

REGIÓN DE ATACAMA

JERARQUIA

REGIONAL

PROVINCIA

CHAÑARAL

CATEGORIA

FOLKLORE

DIRECCION

31 Km. AL ESTE DE DIEGO DE ALMAGRO

TIPO DE ATRACTIVO

ARQUITECTURA POPULAR ESPONTÁNEA

COMUNA

DIEGO DE ALMAGRO

TIPO DE PROPIEDAD

PRIVADA

LOCALIDAD O SECTOR

LLANTA

ADMINISTRACION

PRIVADA

SUBTIPO DEL ATRACTIVO

PUEBLO

ESTACIONALIDAD DE USO

TODO EL AÑO

DEMANDA TURISTICA

LOCAL, REGIONAL

DOTACION SERVICIOS BASICOS

LOCALIDAD URBANA MAS CERCANA

DIEGO DE ALMAGRO

TELEFONO INFORMACION

56-52-441763

DISTANCIA
EN KMS

CAPITAL REGIONAL
CAPITAL COMUNAL

182

0

USO TURISTICO ACTUAL CON RESTRICCIÓN

ESTADO DE CONSERVACION REGULAR

DESCRIPCION GENERAL

Es un conjunto industrial minero. Especialmente el ferrocarril tiene una estación y una maestranza. Aquí posiblemente se nota en una forma más fuerte el carácter industrial de este valle. Realmente aquí se puede observar un paisaje post-industrial. En el año 1932 el sector tenía otro aspecto: "Cuando se viaja de Pueblo Hundido al Mineral (Potrerillos), todo el panorama se ofrece gris y sin vegetación. Esta monotonía cesa un poco al llegar a un simpático paraje llamado Llanta. El viajero puede observar hermosas casas y cuidadas plantaciones de árboles, cuya verdura y follaje refrescan el paisaje caliginosos y hostil. Existe aquí una pequeña Maestranza para la refacción de material rodante".




SERVICIO NACIONAL DE TURISMO

ATRATIVOS TURISTICOS 2010

CODIGO ATRACTIVO

REGION DE ATACAMA

R03150



NOMBRE DEL ATRACTIVO

LOBERA DE CALDERA

REGION

REGIÓN DE ATACAMA

JERARQUIA

LOCAL

PROVINCIA

CHAÑARAL

CATEGORIA

SITIO NATURAL

DIRECCION

84 KM. AL NORTE DE CALDERA

TIPO DE ATRACTIVO

LUGAR DE OBSERVACIÓN DE FLORA Y FAUNA

COMUNA

CHAÑARAL

LOCALIDAD O SECTOR

CHAÑARAL

TIPO DE PROPIEDAD

PUBLICA

SUBTIPO DEL ATRACTIVO

LUGAR DE OBSERVACIÓN DE FLORA Y FAUNA

ESTACIONALIDAD DE USO

TODO EL AÑO

ADMINISTRACION

PUBLICA

DOTACION SERVICIOS BASICOS

LOCALIDAD URBANA MAS CERCANA

CALDERA

DEMANDA TURISTICA

LOCAL, REGIONAL

TELEFONO INFORMACION

56-52-480798

DISTANCIA EN KMS

CAPITAL REGIONAL

158

CAPITAL COMUNAL

2

USO TURISTICO ACTUAL CON RESTRICCIÓN

ESTADO DE CONSERVACION BUENA

DESCRIPCION GENERAL

A poca distancia al norte del Granito Orbicular hay un pequeño islote frente de la costa que sirve como habitad para una colonia de lobos marinos. Desde las rocas frente del islote hay una maravillosa y muy entretenida vista. El camino hacia la lobera está en estado regular.



SERVICIO NACIONAL DE TURISMO

ATRATIVOS TURISTICOS 2010

CODIGO ATRACTIVO

REGION DE ATACAMA

R03163



NOMBRE DEL ATRACTIVO

LOCOMOTORA NORRIS BROTHERS,
PHILADELPHIA 1850 (MH)

REGION

REGIÓN DE ATACAMA

JERARQUIA

INTERNACIONAL

PROVINCIA

COPIAPÓ

CATEGORIA

MUSEO O MANIFESTACIÓN CULTURAL

DIRECCION

AV. KENNEDY, COPIAPÓ

COMUNA

COPIAPÓ

TIPO DE ATRACTIVO

OBRA DE ARTE Y TÉCNICA

LOCALIDAD O SECTOR

COPIAPÓ

TIPO DE PROPIEDAD

PRIVADA

SUBTIPO DEL ATRACTIVO

OBRA DE INGENIERÍA

ESTACIONALIDAD DE USO

TODO EL AÑO

ADMINISTRACION

PRIVADA

DOTACION SERVICIOS BASICOS

LOCALIDAD URBANA MAS CERCANA

COPIAPÓ

DEMANDA TURISTICA

LOCAL, REGIONAL

TELEFONO INFORMACION

56-52-206500

DISTANCIA
EN KMS

CAPITAL REGIONAL

0

CAPITAL COMUNAL

0

USO TURISTICO ACTUAL CON RESTRICCIÓN

ESTADO DE CONSERVACION BUENA

DESCRIPCION GENERAL

Declarada Monumento Histórico D.S. 4543 del 27/05/1952. El día de Navidad de 1851 esta Locomotora realizó su primer recorrido entre Copiapó y Caldera. Su maquinista fue el irlandés John O'Donovan.



SERVICIO NACIONAL DE TURISMO

ATRATIVOS TURISTICOS 2010

CODIGO ATRACTIVO

REGION DE ATACAMA

R03102



NOMBRE DEL ATRACTIVO

LOS LOROS

REGION

REGIÓN DE ATACAMA

JERARQUIA

REGIONAL

PROVINCIA

COPIAPÓ

CATEGORIA

FOLKLORE

DIRECCION

COMUNA

TIERRA AMARILLA

TIPO DE ATRACTIVO

ARQUITECTURA POPULAR ESPONTÁNEA

LOCALIDAD O SECTOR

LOS LOROS

TIPO DE PROPIEDAD

PRIVADA

SUBTIPO DEL ATRACTIVO

PUEBLO

ESTACIONALIDAD DE USO

TODO EL AÑO

ADMINISTRACION

PRIVADA

DOTACION SERVICIOS BASICOS

LOCALIDAD URBANA MAS CERCANA

LOS LOROS

DEMANDA TURISTICA

LOCAL, REGIONAL, NACIONAL

TELEFONO INFORMACION

56-52-320017

DISTANCIA
EN KMS

CAPITAL REGIONAL

73

CAPITAL COMUNAL

0

USO TURISTICO ACTUAL CON RESTRICCIÓN

ESTADO DE CONSERVACION BUENA

DESCRIPCION GENERAL

Los Loros en el comienzo era centro de conexión entre los sectores de las Mineras Lomas Bayas y Cerro Blanco. Posteriormente se hicieron nuevos caminos que conectaron los sectores mineros por afuera del pueblo. El sector Los Loros se quedó con la agricultura y algunas pequeñas plantas mineras. Muchas publicaciones históricas destacan la alta fertilidad de los suelos del sector.



SERVICIO NACIONAL DE TURISMO

ATRATIVOS TURISTICOS 2010

CODIGO ATRACTIVO

REGION DE ATACAMA

R03108



NOMBRE DEL ATRACTIVO

MINA CERRO IMÁN

REGION

REGIÓN DE ATACAMA

JERARQUIA

REGIONAL

PROVINCIA

COPIAPÓ

CATEGORIA

REALIZACIÓN TÉCNICA, CIENTÍFICA O ARTÍSTICA CONTEMPORÁNEA

DIRECCION

15 Km. AL NOROESTE DE COPIAPÓ

TIPO DE ATRACTIVO

EXPLORACIÓN MINERA

COMUNA

COPIAPÓ

TIPO DE PROPIEDAD

PRIVADA

LOCALIDAD O SECTOR

CERRO IMÁN

ADMINISTRACION

PRIVADA

SUBTIPO DEL ATRACTIVO

EXPLORACIÓN MINERA

ESTACIONALIDAD DE USO

TODO EL AÑO

DEMANDA TURISTICA

LOCAL, REGIONAL

DOTACION SERVICIOS BASICOS

LOCALIDAD URBANA MAS CERCANA

COPIAPÓ

TELEFONO INFORMACION

56-52-212838

DISTANCIA
EN KMS

CAPITAL REGIONAL

15

CAPITAL COMUNAL

15

USO TURISTICO ACTUAL CON RESTRICCIÓN

ESTADO DE CONSERVACION REGULAR

DESCRIPCION GENERAL

Yacimientos de hierro como El Carmen, Cerro Imán y El Algarrobo, no solo constituyen una fuente de recursos apreciables para la industria del acero, además, animan la actividad de los puertos existentes en la región. Los yacimientos de hierro existentes en la Región de Atacama son Cerro Imán en la zona de Copiapó, El Carmen en el hinterland del puerto de Barquito y Chañaral y El Algarrobo de Vallenar.



SERVICIO NACIONAL DE TURISMO

ATRATIVOS TURISTICOS 2010

CODIGO ATRACTIVO

REGION DE ATACAMA

R03168

NOMBRE DEL ATRACTIVO

MOLINO HIDRÁULICO DE LAS JUNTAS

REGION

REGIÓN DE ATACAMA

JERARQUIA

REGIONAL

PROVINCIA

COPIAPÓ

CATEGORIA

MUSEO O MANIFESTACIÓN CULTURAL

DIRECCION

COMUNA

TIERRA AMARILLA

TIPO DE ATRACTIVO

OBRA DE ARTE Y TÉCNICA

LOCALIDAD O SECTOR

TIERRA AMARILLA

TIPO DE PROPIEDAD

PRIVADA

SUBTIPO DEL ATRACTIVO

OBRA DE INGENIERÍA

ESTACIONALIDAD DE USO

TODO EL AÑO

ADMINISTRACION

PRIVADA

DOTACION SERVICIOS BASICOS

LOCALIDAD URBANA MAS CERCANA

LAS JUNTAS

DEMANDA TURISTICA

LOCAL, REGIONAL

TELEFONO INFORMACION

56-52-320017

DISTANCIA
EN KMS

CAPITAL REGIONAL

110

CAPITAL COMUNAL

0

USO TURISTICO POTENCIAL

ESTADO DE CONSERVACION BUENA

DESCRIPCION GENERAL



SERVICIO NACIONAL DE TURISMO

ATRATIVOS TURISTICOS 2010

CODIGO ATRACTIVO

REGION DE ATACAMA

R03172

NOMBRE DEL ATRACTIVO

MUSEO DE HISTORIA NATURAL RODULFO A. PHILIPPI

REGION

REGIÓN DE ATACAMA

JERARQUIA

REGIONAL

PROVINCIA

CHAÑARAL

CATEGORIA

MUSEO O MANIFESTACIÓN CULTURAL

DIRECCION

BUIN 818, CHAÑARAL

TIPO DE ATRACTIVO

MUSEO

COMUNA

CHAÑARAL

LOCALIDAD O SECTOR

CHAÑARAL

TIPO DE PROPIEDAD

PUBLICA

SUBTIPO DEL ATRACTIVO

MUSEO

ESTACIONALIDAD DE USO

TODO EL AÑO

ADMINISTRACION

PUBLICA

DOTACION SERVICIOS BASICOS

LOCALIDAD URBANA MAS CERCANA

CHAÑARAL

DEMANDA TURISTICA

LOCAL, REGIONAL

TELEFONO INFORMACION

56-52-480042

DISTANCIA EN KMS

CAPITAL REGIONAL

167

CAPITAL COMUNAL

0

USO TURISTICO ACTUAL CON RESTRICCIÓN

ESTADO DE CONSERVACION REGULAR

DESCRIPCION GENERAL

Posee una excelente muestra y vestigios históricos de la Comuna. Cuenta con 6 salas de exhibición: Prehistoria, Historia, Paleontología, Hentomofauna, arácnidos y Mineralogía.



SERVICIO NACIONAL DE TURISMO

ATRATIVOS TURISTICOS 2010

CODIGO ATRACTIVO**REGION DE ATACAMA**

R03169

**NOMBRE DEL ATRACTIVO**

MUSEO DE SITIO MINA TRANSITO

REGION

REGIÓN DE ATACAMA

JERARQUIA

NACIONAL

PROVINCIA

COPIAPÓ

CATEGORIA

MUSEO O MANIFESTACIÓN CULTURAL

DIRECCION

10 KM. AL ESTE DE TIERRA AMARILLA

TIPO DE ATRACTIVO

MUSEO

COMUNA

TIERRA AMARILLA

LOCALIDAD O SECTOR

SIERRA OJANCOS

TIPO DE PROPIEDAD

PUBLICA

SUBTIPO DEL ATRACTIVO

MUSEO

ESTACIONALIDAD DE USO

TODO EL AÑO

ADMINISTRACION

PUBLICA

DOTACION SERVICIOS BASICOS**LOCALIDAD URBANA MAS CERCANA**

TIERRA AMARILLA

DEMANDA TURISTICA

LOCAL, REGIONAL

TELEFONO INFORMACION

56-52-320098

DISTANCIA

CAPITAL REGIONAL

18

EN KMS

CAPITAL COMUNAL

10

USO TURISTICO ACTUAL CON RESTRICCIÓN**ESTADO DE CONSERVACION** REGULAR**DESCRIPCION GENERAL**

Fue inaugurado en 1995 y constituye el primer museo minero que se ha formado en la zona. Está emplazado en la Sierra Ojancos, a un costado de la Mina Tránsito, explotada durante el siglo XIX. Hasta 1881 la mina poseía características de pueblo, ya que era un gran centro minero. Disponía de escuela, botica, iglesia y pulpería. Las muestras se guardan en este museo, en la casa patrimonial, creado en 1995 por la Ilustre Municipalidad de Tierra Amarilla, la Universidad de Atacama y algunas empresas de la región. Desde la mina Tránsito se pueden visitar otras que están aún en explotación por pirquineros.



SERVICIO NACIONAL DE TURISMO

ATRATIVOS TURISTICOS 2010

CODIGO ATRACTIVO

REGION DE ATACAMA

R03170

NOMBRE DEL ATRACTIVO

MUSEO DEL HUASCO EN VALLENAR

REGION

REGIÓN DE ATACAMA

JERARQUIA

REGIONAL

PROVINCIA

HUASCO

CATEGORIA

MUSEO O MANIFESTACIÓN CULTURAL

DIRECCION

RAMÍREZ 101, VALLENAR

COMUNA

VALLENAR

TIPO DE ATRACTIVO

MUSEO

LOCALIDAD O SECTOR

VALLENAR

TIPO DE PROPIEDAD

PUBLICA

SUBTIPO DEL ATRACTIVO

MUSEO

ESTACIONALIDAD DE USO

TODO EL AÑO

ADMINISTRACION

PUBLICA

DOTACION SERVICIOS BASICOS

LOCALIDAD URBANA MAS CERCANA

VALLENAR

DEMANDA TURISTICA

LOCAL, REGIONAL

TELEFONO INFORMACION

56-51-610635

DISTANCIA
EN KMS

CAPITAL REGIONAL

146

CAPITAL COMUNAL

0

USO TURISTICO ACTUAL CON RESTRICCIÓN

ESTADO DE CONSERVACION REGULAR

DESCRIPCION GENERAL

El museo comprende la muestra que representa la información sobre la mineralogía, la paleontología, la botánica, la zoología y la historia de la zona de Huasco. El museo también ofrece la opción de hacer un estudio comparativo de las diferentes vegetaciones naturales y las zonas climáticas de la región.



SERVICIO NACIONAL DE TURISMO

ATRATIVOS TURISTICOS 2010

CODIGO ATRACTIVO

REGION DE ATACAMA

R03171



NOMBRE DEL ATRACTIVO

MUSEO MINERALÓGICO DE ATACAMA

REGION

REGIÓN DE ATACAMA

JERARQUIA

INTERNACIONAL

PROVINCIA

COPIAPÓ

CATEGORIA

MUSEO O MANIFESTACIÓN CULTURAL

DIRECCION

COLIPI CON RODRÍGUEZ, COPIAPÓ

COMUNA

COPIAPÓ

TIPO DE ATRACTIVO

MUSEO

LOCALIDAD O SECTOR

COPIAPÓ

TIPO DE PROPIEDAD

PRIVADA

SUBTIPO DEL ATRACTIVO

MUSEO

ESTACIONALIDAD DE USO

TODO EL AÑO

ADMINISTRACION

PRIVADA

DOTACION SERVICIOS BASICOS

LOCALIDAD URBANA MAS CERCANA

COPIAPÓ

DEMANDA TURISTICA

LOCAL, REGIONAL

TELEFONO INFORMACION

56-52-206606

DISTANCIA EN KMS

CAPITAL REGIONAL

0

CAPITAL COMUNAL

0

USO TURISTICO ACTUAL

ESTADO DE CONSERVACION REGULAR

DESCRIPCION GENERAL

Es el más importante en su tipo en Chile y uno de los más completos en el mundo como el rosicler de Plata (un extraño mineral sensible a la luz y que se encuentra extinto en el mundo) que se encuentra correctamente protegido y aunque su exhibición al público está limitada, si se puede encontrar una muestra a la que se puede acceder a través de lentes especiales, que permiten observar en la oscuridad, también existe una muestra pura de plata que conserva todas sus características originales del mineral y que fue extraído desde Chañarcillo. Entre las variedades que se pueden visitar en el establecimiento se encuentra un trozo de material extraterrestre de 79 kg, que fue encontrado en el desierto de Atacama.



SERVICIO NACIONAL DE TURISMO

ATRATIVOS TURISTICOS 2010

CODIGO ATRACTIVO

REGION DE ATACAMA

R03011



NOMBRE DEL ATRACTIVO

PALACIO INCAICO DE LA PUERTA (MH)

REGION

REGIÓN DE ATACAMA

JERARQUIA

NACIONAL

PROVINCIA

COPIAPÓ

CATEGORIA

MUSEO O MANIFESTACIÓN CULTURAL

DIRECCION

68 Km. AL OESTE DE COPIAPÓ

TIPO DE ATRACTIVO

RUINA Y LUGAR ARQUEOLÓGICO

COMUNA

TIERRA AMARILLA

LOCALIDAD O SECTOR

PALACIO INCAICO DE LA PUERTA

TIPO DE PROPIEDAD

PRIVADA

SUBTIPO DEL ATRACTIVO

RUINA O LUGAR ARQUEOLÓGICO

ESTACIONALIDAD DE USO

TODO EL AÑO

ADMINISTRACION

PRIVADA

DOTACION SERVICIOS BASICOS

LOCALIDAD URBANA MAS CERCANA

COPIAPÓ

DEMANDA TURISTICA

LOCAL, REGIONAL, NACIONAL

TELEFONO INFORMACION

56-52-320017

DISTANCIA
EN KMS

CAPITAL REGIONAL

68

CAPITAL COMUNAL

51

USO TURISTICO POTENCIAL

ESTADO DE CONSERVACION REGULAR

DESCRIPCION GENERAL

Declarado Monumento Histórico D.S. 2558 del 13/07/1982. Se incluye: sus estructuras adyacentes compuestas de 3 unidades de construcción. El Sitio Arqueológico de la Puerta, ubicado en el valle del río Copiapó, constituye una interesante muestra de manifestaciones culturales y consta de dos cementerios tumulares, un pequeño palacio Incaico y otras estructuras. A la entrada de la localidad de Los Loros es ya un distrito arqueológico. En una de las laderas del camino de acceso, se encuentran dos cementerios tumulares. Cruzando el río por un camino secundario se arriba a una terraza que sirve de asiento a una construcción Incásica (Palacete) con características de centro administrativo.



SERVICIO NACIONAL DE TURISMO

ATRATIVOS TURISTICOS 2010

CODIGO ATRACTIVO

REGION DE ATACAMA

R03173



NOMBRE DEL ATRACTIVO

PARQUE EL PRETEL DE COPIAPÓ

REGION

REGIÓN DE ATACAMA

JERARQUIA

REGIONAL

PROVINCIA

COPIAPÓ

CATEGORIA

REALIZACIÓN TÉCNICA, CIENTÍFICA O ARTÍSTICA CONTEMPORÁNEA

DIRECCION

AV. LUIS FLORES CON RÍO COPIAPÓ

TIPO DE ATRACTIVO

OBRA DE ARTE Y TÉCNICA

COMUNA

COPIAPÓ

LOCALIDAD O SECTOR

COPIAPÓ

TIPO DE PROPIEDAD

PUBLICA

SUBTIPO DEL ATRACTIVO

REALIZACIÓN URBANA

ESTACIONALIDAD DE USO

TODO EL AÑO

ADMINISTRACION

PUBLICA

DOTACION SERVICIOS BASICOS

LOCALIDAD URBANA MAS CERCANA

COPIAPÓ

DEMANDA TURISTICA

LOCAL, REGIONAL

TELEFONO INFORMACION

56-52-473663

DISTANCIA
EN KMS

CAPITAL REGIONAL

0

CAPITAL COMUNAL

0

USO TURISTICO ACTUAL CON RESTRICCIÓN

ESTADO DE CONSERVACION BUENA

DESCRIPCION GENERAL

El recinto abarca 19,2 hectáreas conformadas por áreas verdes, áreas de pic-nic, juegos infantiles, caminos diseñados para andar en bicicleta y la rivera del río Copiapó, lo que hacen de este parque un sitio bien entretenido y variado. Además, en el parque existe un mini zoológico, en el que se observan especies de aves de la zona, como lechuzas, loros, patos, pavos reales y distintos tipos de gallos y gallinas. Además hay una variedad de animales pequeños como zorros, llamas, alpacas, vicuñas, guanacos, burros y caballos. En el parque sobreviven especies como Eucaliptus, Aromos y Pimientos que proporcionan extensas sombras para un agradable descanso.



SERVICIO NACIONAL DE TURISMO

ATRATIVOS TURISTICOS 2010

CODIGO ATRACTIVO

REGION DE ATACAMA

R03060



NOMBRE DEL ATRACTIVO

PARQUE NACIONAL LLANOS DE CHALLE

REGION

REGIÓN DE ATACAMA

JERARQUIA

NACIONAL

PROVINCIA

HUASCO

CATEGORIA

SITIO NATURAL

DIRECCION

15 Km. AL ESTE DE CARRIZAL BAJO

COMUNA

HUASCO

TIPO DE ATRACTIVO

ÁREA SILVESTRE PROTEGIDA O
RESERVA DE FLORA Y FAUNA

LOCALIDAD O SECTOR

PARQUE NACIONAL LLANOS DE CHALLE

TIPO DE PROPIEDAD

PUBLICA

ADMINISTRACION

PUBLICA

SUBTIPO DEL ATRACTIVO

ÁREA SILVESTRE PROTEGIDA O
RESERVA DE FLORA Y FAUNA

ESTACIONALIDAD DE USO

TODO EL AÑO

DEMANDA TURISTICA

LOCAL, REGIONAL, NACIONAL

DOTACION SERVICIOS BASICOS

LOCALIDAD URBANA MAS CERCANA

HUASCO

TELEFONO INFORMACION

56-52-213404

DISTANCIA
EN KMS

CAPITAL REGIONAL

183

CAPITAL COMUNAL

40

USO TURISTICO ACTUAL CON RESTRICCIÓN

ESTADO DE CONSERVACION BUENA

DESCRIPCION GENERAL

Su superficie es de 45.708 hectáreas. El parque presenta un ecosistema desértico costero, que forma el hábitat de raras especies y bellas de plantas, incluyendo a la especie leontochir Ovallei en estado vulnerable, conocida localmente como Garra de león. La fauna del parque está asociada a comunidades de matorral desértico. Las aves son las que presentan un mayor número de especies, entre las que se encuentran el canastero, la turca, el halcón peregrino y el cóndor. Por su parte, los mamíferos están constituidos principalmente por guanacos y zorros chilla y culpeo.



SERVICIO NACIONAL DE TURISMO

ATRATIVOS TURISTICOS 2010

CODIGO ATRACTIVO

REGION DE ATACAMA

R03054



NOMBRE DEL ATRACTIVO

PARQUE NACIONAL NEVADO TRES CRUCES

REGION

REGIÓN DE ATACAMA

JERARQUIA

INTERNACIONAL

PROVINCIA

COPIAPÓ

CATEGORIA

SITIO NATURAL

DIRECCION

179 KM. AL ESTE DE COPIAPÓ

COMUNA

COPIAPÓ

TIPO DE ATRACTIVO

ÁREA SILVESTRE PROTEGIDA O
RESERVA DE FLORA Y FAUNA

LOCALIDAD O SECTOR

PARQUE NACIONAL NEVADO TRES CRUCES

TIPO DE PROPIEDAD

PUBLICA

ADMINISTRACION

PUBLICA

SUBTIPO DEL ATRACTIVO

ÁREA SILVESTRE PROTEGIDA O
RESERVA DE FLORA Y FAUNA

ESTACIONALIDAD DE USO

DICIEMBRE A MARZO

DEMANDA TURISTICA

LOCAL, REGIONAL, NACIONAL,
INTERNACIONAL

DOTACION SERVICIOS BASICOS

LOCALIDAD URBANA MAS CERCANA

COPIAPÓ

TELEFONO INFORMACION

56-52-213404

DISTANCIA

CAPITAL REGIONAL

179

EN KMS

CAPITAL COMUNAL

179

USO TURISTICO ACTUAL CON RESTRICCIÓN

ESTADO DE CONSERVACION BUENA

DESCRIPCION GENERAL

Encargado de resguardar el ecosistema altoandino de región y administrado por Conaf, el Parque Nacional Nevado Tres Cruces se compone de dos áreas: una en la comuna de Copiapó y la otra en Tierra Amarilla. La flora y la fauna precordilleranas, constituyen sus principales atractivos, así como también el interesante relieve y sus recursos hidrográficos dentro de los cuales destacan la Laguna del Negro Francisco, la Laguna Santa Rosa, las desembocaduras de ríos y humedales.



SERVICIO NACIONAL DE TURISMO

ATRATIVOS TURISTICOS 2010

CODIGO ATRACTIVO

REGION DE ATACAMA

R03052



NOMBRE DEL ATRACTIVO

PARQUE NACIONAL PAN DE AZÚCAR

REGION

REGIÓN DE ATACAMA

JERARQUIA

INTERNACIONAL

PROVINCIA

CHAÑARAL

CATEGORIA

SITIO NATURAL

DIRECCION

27 Km. AL NORTE DE CHAÑARAL

COMUNA

CHAÑARAL

TIPO DE ATRACTIVO

ÁREA SILVESTRE PROTEGIDA O
RESERVA DE FLORA Y FAUNA

LOCALIDAD O SECTOR

PARQUE NACIONAL PAN DE AZÚCAR

TIPO DE PROPIEDAD

PUBLICA

ADMINISTRACION

PUBLICA

SUBTIPO DEL ATRACTIVO

ÁREA SILVESTRE PROTEGIDA O
RESERVA DE FLORA Y FAUNA

ESTACIONALIDAD DE USO

TODO EL AÑO

DEMANDA TURISTICA

LOCAL, REGIONAL, NACIONAL,
INTERNACIONAL

DOTACION SERVICIOS BASICOS

LOCALIDAD URBANA MAS CERCANA

CHAÑARAL

TELEFONO INFORMACION

56-52-213404

DISTANCIA
EN KMS

CAPITAL REGIONAL

197

CAPITAL COMUNAL

27

USO TURISTICO ACTUAL

ESTADO DE CONSERVACION BUENA

DESCRIPCION GENERAL

Abarca un área de 43.764 ha. Es notable a causa de la abundancia relativa de especies: existen más de 27 especies de cactus, de los cuales 21 son endémicos para este sector, como aquellas identificadas en los géneros Copiapoa en la región. La ausencia de precipitaciones se compensa gracias a las brumas marinas. La vida vegetal obedece a la típica predominante en las zonas áridas, destacándose las cactáceas, especies que crecen sólo en el continente americano y que están adaptadas a la falta de agua. En los sectores cercanos a la costa existe mayor diversidad de vegetación, debido a la presencia de la neblina costera, más conocida como camanchaca.




SERVICIO NACIONAL DE TURISMO

ATRATIVOS TURISTICOS 2010

CODIGO ATRACTIVO

REGION DE ATACAMA

R03174



NOMBRE DEL ATRACTIVO

PARRONALES VALLE DE COPIAPÓ

REGION

REGIÓN DE ATACAMA

JERARQUIA

LOCAL

PROVINCIA

COPIAPÓ

CATEGORIA

REALIZACIÓN TÉCNICA, CIENTÍFICA O ARTÍSTICA CONTEMPORÁNEA

DIRECCION

COMUNA

TIERRA AMARILLA

TIPO DE ATRACTIVO

EXPLOTACIÓN AGROPECUARIA

LOCALIDAD O SECTOR

TIERRA AMARILLA

TIPO DE PROPIEDAD

PRIVADA

SUBTIPO DEL ATRACTIVO

VIÑA O BODEGA

ESTACIONALIDAD DE USO

TODO EL AÑO

ADMINISTRACION

PRIVADA

DOTACION SERVICIOS BASICOS

LOCALIDAD URBANA MAS CERCANA

TIERRA AMARILLA

DEMANDA TURISTICA

LOCAL, REGIONAL

TELEFONO INFORMACION

56-52-320017

DISTANCIA

CAPITAL REGIONAL

15

EN KMS

CAPITAL COMUNAL

1

USO TURISTICO ACTUAL CON RESTRICCIÓN

ESTADO DE CONSERVACION BUENA

DESCRIPCION GENERAL

Valle de Copiapó es una denominación de origen para vinos y otros productos vinícolas procedentes de la subregión vitícola homónima que se ajusten a los requisitos establecidos por el Decreto de Agricultura nº 464 de 14 de diciembre de 1994, que establece la zonificación vitícola del país y fija las normas para su utilización como denominaciones de origen. El Valle de Copiapó abarca por entero a la provincia de igual nombre y se encuadra dentro de la región vitícola de Atacama. Los viñedos abarcan una superficie aproximada de 7.000 ha.



SERVICIO NACIONAL DE TURISMO

ATRATIVOS TURISTICOS 2010

CODIGO ATRACTIVO

REGION DE ATACAMA

R03014



NOMBRE DEL ATRACTIVO

PASO SAN FRANCISCO

REGION

REGIÓN DE ATACAMA

JERARQUIA

REGIONAL

PROVINCIA

COPIAPÓ

CATEGORIA

SITIO NATURAL

DIRECCION

COMUNA

COPIAPÓ

TIPO DE ATRACTIVO

MONTAÑA

LOCALIDAD O SECTOR

PASO SAN FRANCISCO

TIPO DE PROPIEDAD

PUBLICA

SUBTIPO DEL ATRACTIVO

MESETA

ESTACIONALIDAD DE USO

TODO EL AÑO

ADMINISTRACION

PUBLICA

DOTACION SERVICIOS BASICOS

LOCALIDAD URBANA MAS CERCANA

LAGUNA VERDE

DEMANDA TURISTICA

LOCAL, REGIONAL, NACIONAL,
INTERNACIONAL

TELEFONO INFORMACION

56-52-216302

DISTANCIA
EN KMS

CAPITAL REGIONAL

291

CAPITAL COMUNAL

19

USO TURISTICO ACTUAL

ESTADO DE CONSERVACION BUENA

DESCRIPCION GENERAL

El Paso de San Francisco es uno de los más importantes collados o pasos de la cordillera de los Andes, une los sectores centronorte de la República Argentina y República de Chile. El punto más elevado de este paso está a una altitud de 4.748 msnm. La parte más elevada del paso se encuentra flanqueada al norte por el cerro Falso Azufre de 5.906 msnm, al sur por el volcán San Francisco que posee 6.018 msnm. Toda la zona en torno a este paso está rodeada por impresionantes volcanes apagados y con sus cimas nevadas destacándose el Nevado Incahuasi con 6.638 msnm y el Dos Conos, Nevado Ojos del Salado (6.879 msnm), cerro Tres Cruces (6.749 msnm) ó El Muerto (6.488 msnm) entre varios otros.




SERVICIO NACIONAL DE TURISMO

ATRATIVOS TURISTICOS 2010

CODIGO ATRACTIVO

REGION DE ATACAMA

R03126



NOMBRE DEL ATRACTIVO

PASTOS LARGOS

REGION

REGIÓN DE ATACAMA

JERARQUIA

LOCAL

PROVINCIA

COPIAPÓ

CATEGORIA

FOLKLORE

DIRECCION

COMUNA

TIERRA AMARILLA

TIPO DE ATRACTIVO

ARQUITECTURA POPULAR ESPONTÁNEA

LOCALIDAD O SECTOR

PASTOS LARGOS

TIPO DE PROPIEDAD

PRIVADA

SUBTIPO DEL ATRACTIVO

PUEBLO

ESTACIONALIDAD DE USO

TODO EL AÑO

ADMINISTRACION

PRIVADA

DOTACION SERVICIOS BASICOS

LOCALIDAD URBANA MAS CERCANA

DEMANDA TURISTICA

LOCAL, REGIONAL

TELEFONO INFORMACION

56-52-320017

DISTANCIA
EN KMS

CAPITAL REGIONAL

109

CAPITAL COMUNAL

30

USO TURISTICO POTENCIAL

ESTADO DE CONSERVACION BUENA

DESCRIPCION GENERAL

Caserío perteneciente a un asentamiento indígena Colla. Existen vegas naturales e intervención agrícola.




SERVICIO NACIONAL DE TURISMO

ATRATIVOS TURISTICOS 2010

CODIGO ATRACTIVO

REGION DE ATACAMA

R03005



NOMBRE DEL ATRACTIVO

PETROGLIFOS DE LOS CHANGOS O CALETA
OBISPITO

REGION

REGIÓN DE ATACAMA

JERARQUIA

REGIONAL

PROVINCIA

CHAÑARAL

CATEGORIA

MUSEO O MANIFESTACIÓN CULTURAL

DIRECCION

45 Km. AL NORTE DE CALDERA

TIPO DE ATRACTIVO

RUINA Y LUGAR ARQUEOLÓGICO

COMUNA

CHAÑARAL

LOCALIDAD O SECTOR

LAS LISAS

TIPO DE PROPIEDAD

PUBLICA

SUBTIPO DEL ATRACTIVO

RUINA O LUGAR ARQUEOLÓGICO

ESTACIONALIDAD DE USO

TODO EL AÑO

ADMINISTRACION

PUBLICA

DOTACION SERVICIOS BASICOS

LOCALIDAD URBANA MAS CERCANA

CALDERA

DEMANDA TURISTICA

LOCAL, REGIONAL

TELEFONO INFORMACION

56-52-480798

DISTANCIA
EN KMS

CAPITAL REGIONAL

119

CAPITAL COMUNAL

45

USO TURISTICO POTENCIAL

ESTADO DE CONSERVACION REGULAR

DESCRIPCION GENERAL

En el sector de Obispito, caleta Las Lisas. El lugar está ubicado en un extenso conchal, donde es posible encontrar restos líticos, cerámicas y lascas. Los petroglifos de peces están en un grupo de rocas rojizas. También existe una especie de tinaja tallada en la roca, muy pulimentada en su interior. que corresponde a un objeto de uso ritual. Se pueden encontrar petroglifos de peces tallados en las rocas, que representan tiburones, peces espada y delfines.




SERVICIO NACIONAL DE TURISMO

ATRATIVOS TURISTICOS 2010

CODIGO ATRACTIVO

REGION DE ATACAMA

R03196



NOMBRE DEL ATRACTIVO

PLANTA PISQUERA HORCON QUEMADO

REGION

REGIÓN DE ATACAMA

JERARQUIA

NACIONAL

PROVINCIA

HUASCO

CATEGORIA

REALIZACIÓN TÉCNICA, CIENTÍFICA O ARTÍSTICA CONTEMPORÁNEA

DIRECCION

A 70 Km. DE VALLENAR

TIPO DE ATRACTIVO

EXPLOTACIÓN AGROPECUARIA

COMUNA

ALTO DEL CARMEN

LOCALIDAD O SECTOR

SAN FÉLIX

TIPO DE PROPIEDAD

PRIVADA

SUBTIPO DEL ATRACTIVO

VIÑA O BODEGA

ESTACIONALIDAD DE USO

TODO EL AÑO

DEMANDA TURISTICA

LOCAL, REGIONAL, NACIONAL

DOTACION SERVICIOS BASICOS

LOCALIDAD URBANA MAS CERCANA

SAN FÉLIX

TELEFONO INFORMACION

56-51-610985

DISTANCIA
EN KMS

CAPITAL REGIONAL

210

CAPITAL COMUNAL

25

USO TURISTICO ACTUAL

ESTADO DE CONSERVACION BUENA

DESCRIPCION GENERAL

Es una pisquera que elabora el pisco en forma artesanal, utilizando un alambique de cobre calentado a leña y un sistema único de conservación y refrigeración, rústico, de los primeros llegados a América junto a los jesuitas. La actividad principal de la empresa (Agrícola San Félix) es la elaboración, producción y comercialización de pisco que tiene marca registrada con denominación de origen "Horcón Quemado", con cuatro variedades del mismo. Cuenta con una sala de venta en la planta elaboradora de la agrícola San Félix, además de la comercialización directa a grandes tiendas y supermercados del país.



SERVICIO NACIONAL DE TURISMO

ATRATIVOS TURISTICOS 2010

CODIGO ATRACTIVO

REGION DE ATACAMA

R03063



NOMBRE DEL ATRACTIVO

PLAYA LOS TOYOS

REGION

REGIÓN DE ATACAMA

JERARQUIA

REGIONAL

PROVINCIA

CHAÑARAL

CATEGORIA

SITIO NATURAL

DIRECCION

21 KM. AL SUR DE CHAÑARAL

TIPO DE ATRACTIVO

COSTA

COMUNA

CHAÑARAL

LOCALIDAD O SECTOR

PLAYA LOS TOYOS

TIPO DE PROPIEDAD

PUBLICA

SUBTIPO DEL ATRACTIVO

PLAYA O BALNEARIO

ESTACIONALIDAD DE USO

DICIEMBRE A MARZO

ADMINISTRACION

PUBLICA

DOTACION SERVICIOS BASICOS

LOCALIDAD URBANA MAS CERCANA

CHAÑARAL

DEMANDA TURISTICA

LOCAL, REGIONAL

TELEFONO INFORMACION

56-52-480798

DISTANCIA
EN KMS

CAPITAL REGIONAL

139

CAPITAL COMUNAL

21

USO TURISTICO ACTUAL CON RESTRICCIÓN

ESTADO DE CONSERVACION BUENA

DESCRIPCION GENERAL

Este sector está conformado por pequeñas playas de conchuelas protegidas del oleaje. La zona de playa no es apta para la natación.



SERVICIO NACIONAL DE TURISMO

ATRATIVOS TURISTICOS 2010

CODIGO ATRACTIVO

REGION DE ATACAMA

R03025



NOMBRE DEL ATRACTIVO

PLAYA BAHÍA SALADO

REGION

REGIÓN DE ATACAMA

JERARQUIA

NACIONAL

PROVINCIA

COPIAPÓ

CATEGORIA

SITIO NATURAL

DIRECCION

36 Km. DE COPIAPÓ

TIPO DE ATRACTIVO

COSTA

COMUNA

CALDERA

LOCALIDAD O SECTOR

PLAYA BAHÍA SALADO

TIPO DE PROPIEDAD

PRIVADA

SUBTIPO DEL ATRACTIVO

BAHÍA Y/O CALETA

ESTACIONALIDAD DE USO

TODO EL AÑO

DEMANDA TURISTICA

LOCAL, REGIONAL

DOTACION SERVICIOS BASICOS

LOCALIDAD URBANA MAS CERCANA

COPIAPÓ

TELEFONO INFORMACION

56-52-316076

DISTANCIA
EN KMS

CAPITAL REGIONAL

97

CAPITAL COMUNAL

0

USO TURISTICO ACTUAL

ESTADO DE CONSERVACION BUENA

DESCRIPCION GENERAL

Bahía Salado es un área geográfica costera dominada por una extensa playa de arenas finas y blancas. Por la calidad de las playas, su rica pesca y entorno espectacular le confieren un gran atractivo. La bahía de más de 2.000 metros de longitud presenta tibias aguas en verano, en promedio por sobre los 20°C., son aguas profundas y cristalinas, lo que favorece la pesca artesanal. Las playas, presentan en su entorno formaciones dunarias, utilizadas muchas veces con fines recreativos. Aunque en la playa no se aprecian fuertes oleajes, existe una marcada corriente y fuerte resaca marina, además de vientos dominantes del sur.



SERVICIO NACIONAL DE TURISMO

ATRATIVOS TURISTICOS 2010

CODIGO ATRACTIVO

REGION DE ATACAMA

R03033



NOMBRE DEL ATRACTIVO

PLAYA BARATILLO

REGION

REGIÓN DE ATACAMA

JERARQUIA

REGIONAL

PROVINCIA

HUASCO

CATEGORIA

SITIO NATURAL

DIRECCION

15 Km. AL NORTE DE HUASCO

TIPO DE ATRACTIVO

COSTA

COMUNA

HUASCO

TIPO DE PROPIEDAD

PUBLICA

LOCALIDAD O SECTOR

PLAYA BARATILLO

ADMINISTRACION

PUBLICA

SUBTIPO DEL ATRACTIVO

PLAYA O BALNEARIO

ESTACIONALIDAD DE USO

TODO EL AÑO

DEMANDA TURISTICA

LOCAL, REGIONAL

DOTACION SERVICIOS BASICOS

LOCALIDAD URBANA MAS CERCANA

HUASCO

TELEFONO INFORMACION

56-51-531039

DISTANCIA
EN KMS

CAPITAL REGIONAL

218

CAPITAL COMUNAL

15

USO TURISTICO ACTUAL CON RESTRICCIÓN

ESTADO DE CONSERVACION BUENA

DESCRIPCION GENERAL

Posee una extensa playa de finas arenas. Es Ideal para caminar y pescar, sus aguas a veces poseen protección de salvavidas.



SERVICIO NACIONAL DE TURISMO

ATRATIVOS TURISTICOS 2010

CODIGO ATRACTIVO

REGION DE ATACAMA

R03019



NOMBRE DEL ATRACTIVO

PLAYA BLANCA DE CARRIZAL BAJO

REGION

REGIÓN DE ATACAMA

JERARQUIA

REGIONAL

PROVINCIA

HUASCO

CATEGORIA

SITIO NATURAL

DIRECCION

40 Km. AL NORTE DE HUASCO

TIPO DE ATRACTIVO

COSTA

COMUNA

HUASCO

LOCALIDAD O SECTOR

PLAYA BLANCA

TIPO DE PROPIEDAD

PUBLICA

SUBTIPO DEL ATRACTIVO

PLAYA O BALNEARIO

ESTACIONALIDAD DE USO

TODO EL AÑO

ADMINISTRACION

PUBLICA

DOTACION SERVICIOS BASICOS

LOCALIDAD URBANA MAS CERCANA

CARRIZAL BAJO

DEMANDA TURISTICA

LOCAL, REGIONAL

TELEFONO INFORMACION

56-51-531039

DISTANCIA
EN KMS

CAPITAL REGIONAL

170

CAPITAL COMUNAL

0

USO TURISTICO ACTUAL CON RESTRICCIÓN

ESTADO DE CONSERVACION REGULAR

DESCRIPCION GENERAL

Playa paradisíaca de arenas blancas, aguas verdes y transparentes, con suaves oleajes. El turista aquí puede encontrar la paz que busca para sus vacaciones. Ideal para la pesca deportiva.




SERVICIO NACIONAL DE TURISMO

ATRATIVOS TURISTICOS 2010

CODIGO ATRACTIVO

REGION DE ATACAMA

R03035



NOMBRE DEL ATRACTIVO

PLAYA CHICA DE HUASCO

REGION

REGIÓN DE ATACAMA

JERARQUIA

NACIONAL

PROVINCIA

HUASCO

CATEGORIA

SITIO NATURAL

DIRECCION

AV. COSTANERA

TIPO DE ATRACTIVO

COSTA

COMUNA

HUASCO

LOCALIDAD O SECTOR

PLAYA CHICA

TIPO DE PROPIEDAD

PUBLICA

SUBTIPO DEL ATRACTIVO

PLAYA O BALNEARIO

ESTACIONALIDAD DE USO

TODO EL AÑO

ADMINISTRACION

PUBLICA

DOTACION SERVICIOS BASICOS

LOCALIDAD URBANA MAS CERCANA

HUASCO

DEMANDA TURISTICA

LOCAL, REGIONAL

TELEFONO INFORMACION

56-51-531039

DISTANCIA
EN KMS

CAPITAL REGIONAL

203

CAPITAL COMUNAL

0

USO TURISTICO ACTUAL

ESTADO DE CONSERVACION BUENA

DESCRIPCION GENERAL

Es una playa de 200 metros de longitud y la casi ausencia de viento en sus arenas la hacen ideal para tomar sol y disfrutar del agua bajo la atenta mirada de salvavidas.



SERVICIO NACIONAL DE TURISMO

ATRATIVOS TURISTICOS 2010

CODIGO ATRACTIVO

REGION DE ATACAMA

R03027



NOMBRE DEL ATRACTIVO

PLAYA EL CHUNCHO DE BAHÍA INGLESA

REGION

REGIÓN DE ATACAMA

JERARQUIA

REGIONAL

PROVINCIA

COPIAPÓ

CATEGORIA

SITIO NATURAL

DIRECCION

AV. EL MORRO, BAHÍA INGLESA

COMUNA

CALDERA

TIPO DE ATRACTIVO

COSTA

LOCALIDAD O SECTOR

PLAYA EL CHUNCHO

TIPO DE PROPIEDAD

PUBLICA

SUBTIPO DEL ATRACTIVO

PLAYA O BALNEARIO

ESTACIONALIDAD DE USO

TODO EL AÑO

ADMINISTRACION

PUBLICA

DOTACION SERVICIOS BASICOS

LOCALIDAD URBANA MAS CERCANA

BAHÍA INGLESA

DEMANDA TURISTICA

LOCAL, REGIONAL, NACIONAL

TELEFONO INFORMACION

56-52-316076

DISTANCIA
EN KMS

CAPITAL REGIONAL

70

CAPITAL COMUNAL

6

USO TURISTICO ACTUAL

ESTADO DE CONSERVACION BUENA

DESCRIPCION GENERAL

Ubicada en Bahía inglesa, balneario con hermosas playas. Posee arenas blancas, aguas cristalinas color turquesa, sin oleaje y pendiente suave, con un espectacular fondo escénico de la gran bahía y el imponente Morro Ballena, rodeada de sectores rocosos ideales para la aventura. En el lugar se puede disfrutar de variadas actividades recreativas durante el verano, con agradables temperaturas y brisas refrescantes. El Chuncho, que debe su nombre al búho con los colores del equipo de fútbol de la Universidad de Chile pintado en una roca.



SERVICIO NACIONAL DE TURISMO

ATRATIVOS TURISTICOS 2010

CODIGO ATRACTIVO

REGION DE ATACAMA

R03036



NOMBRE DEL ATRACTIVO

PLAYA GRANDE DE HUASCO

REGION

REGIÓN DE ATACAMA

JERARQUIA

NACIONAL

PROVINCIA

HUASCO

CATEGORIA

SITIO NATURAL

DIRECCION

AV. COSTANERA

COMUNA

HUASCO

TIPO DE ATRACTIVO

COSTA

LOCALIDAD O SECTOR

PLAYA GRANDE

TIPO DE PROPIEDAD

PUBLICA

SUBTIPO DEL ATRACTIVO

PLAYA O BALNEARIO

ESTACIONALIDAD DE USO

TODO EL AÑO

ADMINISTRACION

PUBLICA

DOTACION SERVICIOS BASICOS

LOCALIDAD URBANA MAS CERCANA

HUASCO

DEMANDA TURISTICA

LOCAL, REGIONAL

TELEFONO INFORMACION

56-51-531039

DISTANCIA EN KMS

CAPITAL REGIONAL

203

CAPITAL COMUNAL

0

USO TURISTICO ACTUAL

ESTADO DE CONSERVACION BUENA

DESCRIPCION GENERAL

Es una playa de gran extensión con arenas blancas y oleaje tranquilo, ideal para practicar deportes acuáticos como bodyboard o pesca deportiva. Posee un amplio estacionamiento y en los primeros 300 metros protección de salvavidas. Además hay comercio establecido y paseos a caballo. Cuando el día amanece despejado a partir de las 15:00 horas el viento comienza a soplar fuertemente, levantando sus arenas.



SERVICIO NACIONAL DE TURISMO

ATRATIVOS TURISTICOS 2010

CODIGO ATRACTIVO**REGION DE ATACAMA**

R03028

**NOMBRE DEL ATRACTIVO**

PLAYA LA PISCINA DE BAHÍA INGLESA

REGION

REGIÓN DE ATACAMA

JERARQUIA

REGIONAL

PROVINCIA

COPIAPÓ

CATEGORIA

SITIO NATURAL

DIRECCION

AV. EL MORRO, BAHÍA INGLESA

TIPO DE ATRACTIVO

COSTA

COMUNA

CALDERA

LOCALIDAD O SECTOR

PLAYA LA PISCINA

TIPO DE PROPIEDAD

PUBLICA

ADMINISTRACION

PUBLICA

SUBTIPO DEL ATRACTIVO

PLAYA O BALNEARIO

ESTACIONALIDAD DE USO

TODO EL AÑO

DEMANDA TURISTICALOCAL, REGIONAL, NACIONAL,
INTERNACIONAL FRONTERIZO**DOTACION SERVICIOS BASICOS****LOCALIDAD URBANA MAS CERCANA**

BAHÍA INGLESA

TELEFONO INFORMACION

56-52-316076

**DISTANCIA
EN KMS****CAPITAL REGIONAL**

70

CAPITAL COMUNAL

6

USO TURISTICO ACTUAL**ESTADO DE CONSERVACION** BUENA**DESCRIPCION GENERAL**

Ubicada en el balneario de Bahía Inglesa. Es apta para el baño y la realización de deportes náuticos. Posee arenas blancas y aguas cristalinas color turquesa, sin oleaje y pendiente suave, con el espectacular fondo escénico de la gran bahía y el imponente Morro Ballena, rodeada de sectores rocosos ideales para la aventura. En este lugar es posible disfrutar de variadas actividades recreativas durante el verano, con agradables temperaturas y brisas refrescantes.



SERVICIO NACIONAL DE TURISMO

ATRATIVOS TURISTICOS 2010

CODIGO ATRACTIVO

REGION DE ATACAMA

R03029



NOMBRE DEL ATRACTIVO

PLAYA LAS MACHAS DE BAHÍA INGLESA

REGION

REGIÓN DE ATACAMA

JERARQUIA

NACIONAL

PROVINCIA

COPIAPÓ

CATEGORIA

SITIO NATURAL

DIRECCION

COMUNA

CALDERA

TIPO DE ATRACTIVO

COSTA

LOCALIDAD O SECTOR

PLAYA LAS MACHAS

TIPO DE PROPIEDAD

PUBLICA

SUBTIPO DEL ATRACTIVO

PLAYA O BALNEARIO

ESTACIONALIDAD DE USO

TODO EL AÑO

ADMINISTRACION

PUBLICA

DOTACION SERVICIOS BASICOS

LOCALIDAD URBANA MAS CERCANA

BAHÍA INGLESA

DEMANDA TURISTICA

LOCAL, REGIONAL, NACIONAL

TELEFONO INFORMACION

56-52-316076

DISTANCIA
EN KMS

CAPITAL REGIONAL

71

CAPITAL COMUNAL

7

USO TURISTICO ACTUAL CON RESTRICCIÓN

ESTADO DE CONSERVACION BUENA

DESCRIPCION GENERAL

Ubicada en el balneario de Bahía Inglesa. Está habilitada para el baño, la realización de deportes náuticos y la pesca.



SERVICIO NACIONAL DE TURISMO

ATRATIVOS TURISTICOS 2010

CODIGO ATRACTIVO

REGION DE ATACAMA

R03199



NOMBRE DEL ATRACTIVO

PLAYA PORTOFINO

REGION

REGIÓN DE ATACAMA

JERARQUIA

REGIONAL

PROVINCIA

CHAÑARAL

CATEGORIA

SITIO NATURAL

DIRECCION

24 KM. AL SUR DE CHAÑARAL

TIPO DE ATRACTIVO

COSTA

COMUNA

CHAÑARAL

LOCALIDAD O SECTOR

PLAYA PORTOFINO

TIPO DE PROPIEDAD

PUBLICA

SUBTIPO DEL ATRACTIVO

PLAYA O BALNEARIO

ESTACIONALIDAD DE USO

TODO EL AÑO

ADMINISTRACION

PUBLICA

DOTACION SERVICIOS BASICOS

LOCALIDAD URBANA MAS CERCANA

CHAÑARAL

DEMANDA TURISTICA

NACIONAL, REGIONAL,
INTERNACIONAL FRONTERIZO

TELEFONO INFORMACION

56-52-480798

DISTANCIA
EN KMS

CAPITAL REGIONAL

129

CAPITAL COMUNAL

24

USO TURISTICO ACTUAL CON RESTRICCIÓN

ESTADO DE CONSERVACION BUENA

DESCRIPCION GENERAL

Es un sector costero que por sus características de clima, temperaturas de sus aguas y calidad de sus olas es considerado como un paraíso del surf en Chile, al cual acceden durante todo el año surfistas nacionales y extranjeros los que en un corto tramo pueden correr olas de izquierda y derecha. Además existen pequeñas ensenadas de bordes rocosos aptos para la pesca de orilla, y pequeñas playas de arenas suaves. Aguas cristalinas permiten observar el fondo marino y realizar buceo deportivo.



SERVICIO NACIONAL DE TURISMO

ATRATIVOS TURISTICOS 2010

CODIGO ATRACTIVO

REGION DE ATACAMA

R03074



NOMBRE DEL ATRACTIVO

PLAYA PUERTO VIEJO

REGION

REGIÓN DE ATACAMA

JERARQUIA

REGIONAL

PROVINCIA

COPIAPÓ

CATEGORIA

SITIO NATURAL

DIRECCION

68 Km. AL OESTE DE COPIAPÓ

TIPO DE ATRACTIVO

COSTA

COMUNA

CALDERA

LOCALIDAD O SECTOR

PUERTO VIEJO

TIPO DE PROPIEDAD

PRIVADA

SUBTIPO DEL ATRACTIVO

PLAYA O BALNEARIO

ESTACIONALIDAD DE USO

TODO EL AÑO

ADMINISTRACION

PRIVADA

DOTACION SERVICIOS BASICOS

LOCALIDAD URBANA MAS CERCANA

COPIAPÓ

DEMANDA TURISTICA

LOCAL, REGIONAL

TELEFONO INFORMACION

56-52-316076

DISTANCIA

CAPITAL REGIONAL

68

EN KMS

CAPITAL COMUNAL

0

USO TURISTICO ACTUAL CON RESTRICCIÓN

ESTADO DE CONSERVACION REGULAR

DESCRIPCION GENERAL

Antes de Caldera, Puerto Viejo fue el antiguo puerto de Copiapó hasta 1850, año en que se construyó el ferrocarril que uniera Caldera y Copiapó. Hoy, Puerto Viejo es una playa que se caracteriza por su peculiar topografía en la costa, dentro de la cual destacan muros de arena sedimentaria que conforman pequeños acantilados erosionados.



SERVICIO NACIONAL DE TURISMO

ATRATIVOS TURISTICOS 2010

CODIGO ATRACTIVO

REGION DE ATACAMA

R03031



NOMBRE DEL ATRACTIVO

PLAYA RAMADA

REGION

REGIÓN DE ATACAMA

JERARQUIA

NACIONAL

PROVINCIA

COPIAPÓ

CATEGORIA

SITIO NATURAL

DIRECCION

6 Km. AL NORTE DE CALDERA

TIPO DE ATRACTIVO

COSTA

COMUNA

CALDERA

LOCALIDAD O SECTOR

PLAYA RAMADA

TIPO DE PROPIEDAD

PUBLICA

SUBTIPO DEL ATRACTIVO

PLAYA O BALNEARIO

ESTACIONALIDAD DE USO

TODO EL AÑO

DEMANDA TURISTICA

LOCAL, REGIONAL, NACIONAL

DOTACION SERVICIOS BASICOS

SIN SERVICIOS

LOCALIDAD URBANA MAS CERCANA

CALDERA

TELEFONO INFORMACION

56-52-316076

DISTANCIA
EN KMS

CAPITAL REGIONAL

81

CAPITAL COMUNAL

6

USO TURISTICO ACTUAL CON RESTRICCIÓN

ESTADO DE CONSERVACION BUENA

DESCRIPCION GENERAL

Es una pequeña playa habilitada para ser usada como balneario y también para practicar la pesca deportiva. Corresponde a un asentamiento de pescadores artesanales. Si bien no existe infraestructura para recibir al turista, si es factible acampar en el lugar y disfrutar de esta playa, especial para los niños, por su suave pendiente y por su arena muy fina.



SERVICIO NACIONAL DE TURISMO

ATRATIVOS TURISTICOS 2010

CODIGO ATRACTIVO

REGION DE ATACAMA

R03030



NOMBRE DEL ATRACTIVO

PLAYA ROCAS NEGRAS

REGION

REGIÓN DE ATACAMA

JERARQUIA

REGIONAL

PROVINCIA

COPIAPÓ

CATEGORIA

SITIO NATURAL

DIRECCION

4 KM. AL SUR DE BAHÍA INGLESA

TIPO DE ATRACTIVO

COSTA

COMUNA

CALDERA

LOCALIDAD O SECTOR

PLAYA ROCAS NEGRAS

TIPO DE PROPIEDAD

PUBLICA

SUBTIPO DEL ATRACTIVO

PLAYA O BALNEARIO

ESTACIONALIDAD DE USO

TODO EL AÑO

ADMINISTRACION

PUBLICA

DOTACION SERVICIOS BASICOS

LOCALIDAD URBANA MAS CERCANA

BAHÍA INGLESA

DEMANDA TURISTICA

LOCAL, REGIONAL

TELEFONO INFORMACION

56-52-316076

**DISTANCIA
EN KMS**

CAPITAL REGIONAL

73

CAPITAL COMUNAL

9

USO TURISTICO ACTUAL CON RESTRICCIÓN

ESTADO DE CONSERVACION BUENA

DESCRIPCION GENERAL

Está habilitada para el baño y la pesca.



SERVICIO NACIONAL DE TURISMO

ATRATIVOS TURISTICOS 2010

CODIGO ATRACTIVO

REGION DE ATACAMA

R03104



NOMBRE DEL ATRACTIVO

PLAYA RODILLO

REGION

REGIÓN DE ATACAMA

JERARQUIA

NACIONAL

PROVINCIA

COPIAPÓ

CATEGORIA

SITIO NATURAL

DIRECCION

8 Km. AL NORTE DE CALDERA

TIPO DE ATRACTIVO

COSTA

COMUNA

CALDERA

LOCALIDAD O SECTOR

PLAYA RODILLO

TIPO DE PROPIEDAD

PUBLICA

SUBTIPO DEL ATRACTIVO

PLAYA O BALNEARIO

ESTACIONALIDAD DE USO

TODO EL AÑO

ADMINISTRACION

PUBLICA

DOTACION SERVICIOS BASICOS

LOCALIDAD URBANA MAS CERCANA

CALDERA

DEMANDA TURISTICA

LOCAL, REGIONAL

TELEFONO INFORMACION

56-52-316076

DISTANCIA
EN KMS

CAPITAL REGIONAL

82

CAPITAL COMUNAL

8

USO TURISTICO ACTUAL CON RESTRICCIÓN

ESTADO DE CONSERVACION BUENA

DESCRIPCION GENERAL

Está habilitada para el baño y la pesca. En su caleta de pescadores el visitante puede adquirir y degustar diversos pescados y mariscos frescos.



SERVICIO NACIONAL DE TURISMO

ATRATIVOS TURISTICOS 2010

CODIGO ATRACTIVO

REGION DE ATACAMA

R03022



NOMBRE DEL ATRACTIVO

PLAYA VILLA ALEGRE

REGION

REGIÓN DE ATACAMA

JERARQUIA

REGIONAL

PROVINCIA

CHAÑARAL

CATEGORIA

SITIO NATURAL

DIRECCION

25 KM. AL SUR DE CHAÑARAL

TIPO DE ATRACTIVO

COSTA

COMUNA

CHAÑARAL

LOCALIDAD O SECTOR

PLAYA VILLA ALEGRE

TIPO DE PROPIEDAD

PUBLICA

SUBTIPO DEL ATRACTIVO

PLAYA O BALNEARIO

ESTACIONALIDAD DE USO

TODO EL AÑO

ADMINISTRACION

PUBLICA

DOTACION SERVICIOS BASICOS

LOCALIDAD URBANA MAS CERCANA

CHAÑARAL

DEMANDA TURISTICA

LOCAL, REGIONAL

TELEFONO INFORMACION

56-52-480798

DISTANCIA EN KMS

CAPITAL REGIONAL

135

CAPITAL COMUNAL

25

USO TURISTICO ACTUAL CON RESTRICCIÓN

ESTADO DE CONSERVACION BUENA

DESCRIPCION GENERAL

Villa Alegre es una pequeña ensenada con afloramiento rocoso en su entorno, que forma una especie de piscina de aguas transparentes y una playa de arenas blancas. Es apta para el baño, la pesca, la realización de deportes náuticos, entre otras actividades.



SERVICIO NACIONAL DE TURISMO

ATRATIVOS TURISTICOS 2010

CODIGO ATRACTIVO

REGION DE ATACAMA

R03176



NOMBRE DEL ATRACTIVO

PLAZA DE ARMAS DE VALLENAR

REGION

REGIÓN DE ATACAMA

JERARQUIA

REGIONAL

PROVINCIA

HUASCO

CATEGORIA

REALIZACIÓN TÉCNICA, CIENTÍFICA O ARTÍSTICA CONTEMPORÁNEA

DIRECCION

CALLE PRAT CON VALLEJO

COMUNA

VALLENAR

TIPO DE ATRACTIVO

OBRA DE ARTE O TÉCNICA

LOCALIDAD O SECTOR

VALLENAR

TIPO DE PROPIEDAD

PUBLICA

SUBTIPO DEL ATRACTIVO

REALIZACIÓN URBANA

ESTACIONALIDAD DE USO

TODO EL AÑO

ADMINISTRACION

PUBLICA

DOTACION SERVICIOS BASICOS

LOCALIDAD URBANA MAS CERCANA

VALLENAR

DEMANDA TURISTICA

LOCAL, REGIONAL

TELEFONO INFORMACION

56-51-611320

DISTANCIA EN KMS

CAPITAL REGIONAL

146

CAPITAL COMUNAL

0

USO TURISTICO ACTUAL

ESTADO DE CONSERVACION BUENA

DESCRIPCION GENERAL

También conocida como Plaza Ambrosio O'Higgins en honor al fundador de la ciudad. Presenta interesantes pedestales y pavimento en mármol rojo de la zona.



SERVICIO NACIONAL DE TURISMO

ATRATIVOS TURISTICOS 2010

CODIGO ATRACTIVO

REGION DE ATACAMA

R03175



NOMBRE DEL ATRACTIVO

PLAZA PRAT DE COPIAPÓ

REGION

REGIÓN DE ATACAMA

JERARQUIA

NACIONAL

PROVINCIA

COPIAPÓ

CATEGORIA

REALIZACIÓN TÉCNICA, CIENTÍFICA O ARTÍSTICA CONTEMPORÁNEA

DIRECCION

AV. O'HIGGINS CON CHACABUCO

TIPO DE ATRACTIVO

OBRA DE ARTE Y TÉCNICA

COMUNA

COPIAPÓ

LOCALIDAD O SECTOR

COPIAPÓ

TIPO DE PROPIEDAD

PUBLICA

SUBTIPO DEL ATRACTIVO

REALIZACIÓN URBANA

ESTACIONALIDAD DE USO

TODO EL AÑO

ADMINISTRACION

PUBLICA

DOTACION SERVICIOS BASICOS

LOCALIDAD URBANA MAS CERCANA

COPIAPÓ

DEMANDA TURISTICA

LOCAL, REGIONAL

TELEFONO INFORMACION

56-52-473663

DISTANCIA EN KMS

CAPITAL REGIONAL

0

CAPITAL COMUNAL

0

USO TURISTICO

ACTUAL

ESTADO DE CONSERVACION

BUENA

DESCRIPCION GENERAL

Era la antigua Plaza de Armas de la ciudad, tenía en su centro una estatua de mármol y no habían árboles. En 1880 se plantaron los 84 pimientos que hoy existen, se instalaron una estatua y una fuente de mármol, alegoría francesa a la minería. Además está adornada por cuatro estatuas que simbolizan las estaciones del año. Al costado por calle Colipí se instaló un paseo semi-peatonal el cual ha traído controversia entre las autoridades de la ciudad, actualmente la "Plaza Prat" es considerada una de las plazas más bellas de Chile. Las estatuas y la fuente central de agua fueron declaradas Monumento Histórico D.S. 0664 del 22/09/1993.



SERVICIO NACIONAL DE TURISMO

ATRATIVOS TURISTICOS 2010

CODIGO ATRACTIVO

REGION DE ATACAMA

R03069



NOMBRE DEL ATRACTIVO

POTRERILLOS

REGION

REGIÓN DE ATACAMA

JERARQUIA

NACIONAL

PROVINCIA

CHAÑARAL

CATEGORIA

REALIZACIÓN TÉCNICA, CIENTÍFICA O ARTÍSTICA CONTEMPORÁNEA

DIRECCION

49 KM. AL SUR DE EL SALVADOR

TIPO DE ATRACTIVO

OBRA DE ARTE Y TÉCNICA

COMUNA

DIEGO DE ALMAGRO

LOCALIDAD O SECTOR

POTRERILLOS

TIPO DE PROPIEDAD

PRIVADA

SUBTIPO DEL ATRACTIVO

CIUDAD

ESTACIONALIDAD DE USO

TODO EL AÑO

ADMINISTRACION

PRIVADA

DOTACION SERVICIOS BASICOS

LOCALIDAD URBANA MAS CERCANA

POTRERILLOS

DEMANDA TURISTICA

LOCAL, REGIONAL

TELEFONO INFORMACION

56-52-472859

DISTANCIA EN KMS

CAPITAL REGIONAL

197

CAPITAL COMUNAL

0

USO TURISTICO ACTUAL CON RESTRICCIÓN

ESTADO DE CONSERVACION REGULAR

DESCRIPCION GENERAL

Es una antigua localidad minera, se ubica en la Precordillera de Los Andes a unos 2800 metros sobre el nivel del mar. Dejó de tener habitantes en el año 2000 cuando la totalidad de su población se trasladó a Copiapó, Diego de Almagro y La Serena a causa de la contaminación ambiental. Potrerillos era una ciudad muy ligada a la minería. En 1918-1922 se habilitó el campamento propio de la Mina de cobre. En 1928 llegó el ferrocarril desde Chañaral y Copiapó.



SERVICIO NACIONAL DE TURISMO

ATRATIVOS TURISTICOS 2010

CODIGO ATRACTIVO**REGION DE ATACAMA**

R03009

**NOMBRE DEL ATRACTIVO**

PUKARA DE PUNTA BRAVA (MH)

REGION

REGIÓN DE ATACAMA

JERARQUIA

NACIONAL

PROVINCIA

COPIAPÓ

CATEGORIA

MUSEO O MANIFESTACIÓN CULTURAL

DIRECCION

58 Km. AL OESTE DE COPIAPÓ

TIPO DE ATRACTIVO

RUINA Y LUGAR ARQUEOLÓGICO

COMUNA

TIERRA AMARILLA

TIPO DE PROPIEDAD

PRIVADA

LOCALIDAD O SECTOR

PUKARA DE PUNTA BRAVA

ADMINISTRACION

PRIVADA

SUBTIPO DEL ATRACTIVO

RUINA O LUGAR ARQUEOLÓGICO

ESTACIONALIDAD DE USO

TODO EL AÑO

DEMANDA TURISTICA

LOCAL, REGIONAL, NACIONAL

DOTACION SERVICIOS BASICOS**LOCALIDAD URBANA MAS CERCANA**

COPIAPÓ

TELEFONO INFORMACION

56-52-320017

DISTANCIA EN KMS**CAPITAL REGIONAL**

58

CAPITAL COMUNAL

44

USO TURISTICO ACTUAL CON RESTRICCIÓN**ESTADO DE CONSERVACION** REGULAR**DESCRIPCION GENERAL**

Declarado Monumento Histórico D.S. 2558 del 13/07/1982. Uno de los sitios arqueológicos más importantes del valle Copiapó. Encima de un cono aluvial se puede encontrar varios restos de construcciones, pircas y senderos. El conjunto todavía es bien reconocible y llamó desde los principios de la ocupación española del sector atención.



SERVICIO NACIONAL DE TURISMO

ATRATIVOS TURISTICOS 2010

CODIGO ATRACTIVO

REGION DE ATACAMA

R03200



NOMBRE DEL ATRACTIVO

PUNA DE ATACAMA

REGION

REGIÓN DE ATACAMA

JERARQUIA

REGIONAL

PROVINCIA

CHAÑARAL

CATEGORIA

SITIO NATURAL

DIRECCION

170 KM. AL NORTE DE COPIAPÓ

TIPO DE ATRACTIVO

PLANICIE

COMUNA

DIEGO DE ALMAGRO

LOCALIDAD O SECTOR

TIPO DE PROPIEDAD

PUBLICA

SUBTIPO DEL ATRACTIVO

SALINA

ESTACIONALIDAD DE USO

SEPTIEMBRE A DICIEMBRE

ADMINISTRACION

PUBLICA

DOTACION SERVICIOS BASICOS

LOCALIDAD URBANA MAS CERCANA

COPIAPÓ

DEMANDA TURISTICA

INTERNACIONAL LIMÍTROFE

TELEFONO INFORMACION

56-52-212838

DISTANCIA
EN KMS

CAPITAL REGIONAL

170

CAPITAL COMUNAL

170

USO TURISTICO POTENCIAL

ESTADO DE CONSERVACION BUENA

DESCRIPCION GENERAL

La Puna de Atacama es una altiplanicie de casi 4.500 msnm y alrededor de 180.000 km², surcada por cordones de poca elevación respecto a la meseta pero de gran elevación respecto al nivel del mar, que corren de sur a norte y de este a oeste, en los Andes, compartida entre Argentina y Chile. La Puna es una extensa meseta de origen precámbrico, cubierta por sedimentos paleozoicos y mesozoicos. El plegamiento andino la fracturó elevándola desde su primitivo nivel. El sector occidental de la puna tiene grandes derrames de lava y basaltos procedentes de grandes volcanes actualmente inactivos.



SERVICIO NACIONAL DE TURISMO

ATRATIVOS TURISTICOS 2010

CODIGO ATRACTIVO

REGION DE ATACAMA

R03119



NOMBRE DEL ATRACTIVO

QUEBRADA LA TOTORA

REGION

REGIÓN DE ATACAMA

JERARQUIA

REGIONAL

PROVINCIA

HUASCO

CATEGORIA

SITIO NATURAL

DIRECCION

27 Km. AL ESTE DE ALTO DEL CARMEN

TIPO DE ATRACTIVO

MONTAÑA

COMUNA

ALTO DEL CARMEN

TIPO DE PROPIEDAD

PRIVADA

LOCALIDAD O SECTOR

QUEBRADA DE LA TOTORA

ADMINISTRACION

PRIVADA

SUBTIPO DEL ATRACTIVO

VALLE O QUEBRADA

ESTACIONALIDAD DE USO

TODO EL AÑO

DEMANDA TURISTICA

LOCAL, REGIONAL

DOTACION SERVICIOS BASICOS

LOCALIDAD URBANA MAS CERCANA

ALTO DEL CARMEN

TELEFONO INFORMACION

56-51-610328

DISTANCIA EN KMS

CAPITAL REGIONAL

212

CAPITAL COMUNAL

27

USO TURISTICO POTENCIAL

ESTADO DE CONSERVACION BUENA

DESCRIPCION GENERAL

Formada entre cerros de tonos rosas y ocre, con canteras donde se explota artesanalmente el mármol beige (rosa vieja y rojo ballenary) único en el mundo, con un alto grado de pureza.



SERVICIO NACIONAL DE TURISMO

ATRATIVOS TURISTICOS 2010

CODIGO ATRACTIVO

REGION DE ATACAMA

R03093



NOMBRE DEL ATRACTIVO

RESERVA NACIONAL PINGÜINOS DE HUMBOLDT

REGION

REGIÓN DE ATACAMA

JERARQUIA

NACIONAL

PROVINCIA

HUASCO

CATEGORIA

SITIO NATURAL

DIRECCION

COMUNA

FREIRINA

TIPO DE ATRACTIVO

ÁREA SILVESTRE PROTEGIDA O
RESERVA DE FLORA Y FAUNA

LOCALIDAD O SECTOR

ISLA CHAÑARAL

TIPO DE PROPIEDAD

PRIVADA

ADMINISTRACION

PUBLICA

SUBTIPO DEL ATRACTIVO

ÁREA SILVESTRE PROTEGIDA O
RESERVA DE FLORA Y FAUNA

ESTACIONALIDAD DE USO

NOVIEMBRE A MAYO

DEMANDA TURISTICA

LOCAL, REGIONAL, NACIONAL,
INTERNACIONAL

DOTACION SERVICIOS BASICOS

LOCALIDAD URBANA MAS CERCANA

TELEFONO INFORMACION

56-51-1984707

DISTANCIA
EN KMS

CAPITAL REGIONAL

276

CAPITAL COMUNAL

12

USO TURISTICO ACTUAL CON RESTRICCIÓN

ESTADO DE CONSERVACION BUENA

DESCRIPCION GENERAL

La Reserva Nacional Pingüino de Humboldt está compuesta por tres islas: Chañaral, Choros y Damas, ubicadas en el límite entre las regiones de Atacama y Coquimbo. Con una superficie total de 888,68 hectáreas. En el trayecto se pueden divisar en la Isla Choros, las Loberas, con una gran cantidad de Lobos Marinos, además de diversidad de Aves, incluido el Pingüino de Humboldt. También, en contadas ocasiones, es posible ver Delfines nariz de botella paseando cerca de las embarcaciones.



SERVICIO NACIONAL DE TURISMO

ATRATIVOS TURISTICOS 2010

CODIGO ATRACTIVO

REGION DE ATACAMA

R03043



NOMBRE DEL ATRACTIVO

RÍO SALADO

REGION

REGIÓN DE ATACAMA

JERARQUIA

REGIONAL

PROVINCIA

CHAÑARAL

CATEGORIA

SITIO NATURAL

DIRECCION

COMUNA

DIEGO DE ALMAGRO

TIPO DE ATRACTIVO

RÍO O ESTERO

LOCALIDAD O SECTOR

RÍO SALADO

TIPO DE PROPIEDAD

PUBLICA

SUBTIPO DEL ATRACTIVO

RÍO O ESTERO

ESTACIONALIDAD DE USO

TODO EL AÑO

ADMINISTRACION

PUBLICA

DOTACION SERVICIOS BASICOS

LOCALIDAD URBANA MAS CERCANA

DIEGO DE ALMAGRO

DEMANDA TURISTICA

LOCAL, REGIONAL

TELEFONO INFORMACION

56-52-441763

DISTANCIA
EN KMS

CAPITAL REGIONAL

151

CAPITAL COMUNAL

0

USO TURISTICO ACTUAL CON RESTRICCIÓN

ESTADO DE CONSERVACION BUENA

DESCRIPCION GENERAL

Río originalmente salobre que cruza transversalmente la provincia de Chañaral. Durante el siglo XX fue el cauce de los residuos líquidos industriales de los minerales de Potrerillos y El Salvador.




SERVICIO NACIONAL DE TURISMO

ATRATIVOS TURISTICOS 2010

CODIGO ATRACTIVO

REGION DE ATACAMA

R03191



NOMBRE DEL ATRACTIVO

RODEO DE BURROS DE CARRIZALILLO

REGION

REGIÓN DE ATACAMA

JERARQUIA

NACIONAL

PROVINCIA

COPIAPÓ

CATEGORIA

FOLKLORE

DIRECCION

COMUNA

FREIRINA

TIPO DE ATRACTIVO

EVENO MISCELÁNEO

LOCALIDAD O SECTOR

CARRIZALILLO

TIPO DE PROPIEDAD

ADMINISTRACION

SUBTIPO DEL ATRACTIVO

RODEO

ESTACIONALIDAD DE USO

OCTUBRE

DEMANDA TURISTICA

DOTACION SERVICIOS BASICOS

LOCALIDAD URBANA MAS CERCANA

TELEFONO INFORMACION

DISTANCIA EN KMS
CAPITAL REGIONAL
CAPITAL COMUNAL

USO TURISTICO

ESTADO DE CONSERVACION

DESCRIPCION GENERAL

La idea es lograr reunir a todos los burros que se encuentran esparcidos por los cerros y llanos del desierto, los encargados de esta importante tarea son los huasos, hombres de campo a caballo, algunos crianceros, dueños, otros familiares, amigos, algunos sólo por deporte, la actividad, dura generalmente 3 días, esta se inicia con una reunión de los huasos que correrán tras los burros para arrearlos, en esta se definen los puntos por los cuales saldrá cada uno, los puntos de encuentro, las jornadas son agotadoras, el Rodeo se ha transformado en una fiesta y tras el primer día de corrida comienza la ramada, la típica fonda chilena, con música en vivo, con comidas típicas de la zona.



SERVICIO NACIONAL DE TURISMO

ATRATIVOS TURISTICOS 2010

CODIGO ATRACTIVO

REGION DE ATACAMA

R03179

NOMBRE DEL ATRACTIVO

RUINAS DE CHAÑARAL

REGION

REGIÓN DE ATACAMA

JERARQUIA

LOCAL

PROVINCIA

CHAÑARAL

CATEGORIA

MUSEO O MANIFESTACIÓN CULTURAL

DIRECCION

COMUNA

CHAÑARAL

TIPO DE ATRACTIVO

LUGAR HISTÓRICO

LOCALIDAD O SECTOR

CHAÑARAL

TIPO DE PROPIEDAD

PUBLICA

SUBTIPO DEL ATRACTIVO

LUGAR HISTÓRICO

ESTACIONALIDAD DE USO

TODO EL AÑO

ADMINISTRACION

PUBLICA

DOTACION SERVICIOS BASICOS

LOCALIDAD URBANA MAS CERCANA

CHAÑARAL

DEMANDA TURISTICA

LOCAL, REGIONAL

TELEFONO INFORMACION

56-52-480798

DISTANCIA

CAPITAL REGIONAL

164

EN KMS

CAPITAL COMUNAL

0

USO TURISTICO POTENCIAL

ESTADO DE CONSERVACION MALA

DESCRIPCION GENERAL



SERVICIO NACIONAL DE TURISMO

ATRATIVOS TURISTICOS 2010

CODIGO ATRACTIVO

REGION DE ATACAMA

R03112



NOMBRE DEL ATRACTIVO

RUINAS DE PUQUIOS

REGION

REGIÓN DE ATACAMA

JERARQUIA

REGIONAL

PROVINCIA

COPIAPÓ

CATEGORIA

MUSEO O MANIFESTACIÓN CULTURAL

DIRECCION

A 65 Km. AL ESTE DE COPIAPÓ

TIPO DE ATRACTIVO

RUINA Y LUGAR ARQUEOLÓGICO

COMUNA

COPIAPÓ

LOCALIDAD O SECTOR

TIPO DE PROPIEDAD

PUBLICA

SUBTIPO DEL ATRACTIVO

RUINA O LUGAR ARQUEOLÓGICO

ESTACIONALIDAD DE USO

TODO EL AÑO

ADMINISTRACION

PUBLICA

DOTACION SERVICIOS BASICOS

LOCALIDAD URBANA MAS CERCANA

COPIAPÓ

DEMANDA TURISTICA

LOCAL, REGIONAL

TELEFONO INFORMACION

56-52-473663

DISTANCIA

CAPITAL REGIONAL

65

EN KMS

CAPITAL COMUNAL

65

USO TURISTICO ACTUAL CON RESTRICCIÓN

ESTADO DE CONSERVACION MALA

DESCRIPCION GENERAL

Puquios era un pueblo minero con más de 5000 habitantes, estación ferrocarril y alcalde. A partir de los años 30 los mineros abandonaron este sitio. Hoy día se puede observar los restos de las casas, las plantas industriales y el cementerio. Las casas principalmente eran de adobe y todavía se puede imaginar el diseño del siglo pasado. Puquios era conectada con el ferrocarril de Caldera - Copiapó. Su ubicación cerca de sectores mineros como Dulcinea y Tres Puntas aseguraron un cierto desarrollo. Guillermo Wheelwright proyectó a partir de Puquios una línea férrea hacia Argentina. Pero la caída de la minería al fin del siglo, problemas del financiamiento y dificultades topográficas no permitieron este proyecto.



SERVICIO NACIONAL DE TURISMO

ATRATIVOS TURISTICOS 2010

CODIGO ATRACTIVO

REGION DE ATACAMA

R03008



NOMBRE DEL ATRACTIVO

RUINAS MINERAL CHAÑARCILLO

REGION

REGIÓN DE ATACAMA

JERARQUIA

NACIONAL

PROVINCIA

COPIAPÓ

CATEGORIA

MUSEO O MANIFESTACIÓN CULTURAL

DIRECCION

73 Km. AL SURESTE DE COPIAPÓ

TIPO DE ATRACTIVO

LUGAR HISTÓRICO

COMUNA

COPIAPÓ

LOCALIDAD O SECTOR

CHAÑARCILLO

TIPO DE PROPIEDAD

PRIVADA

SUBTIPO DEL ATRACTIVO

LUGAR HISTÓRICO

ESTACIONALIDAD DE USO

TODO EL AÑO

ADMINISTRACION

PRIVADA

DOTACION SERVICIOS BASICOS

LOCALIDAD URBANA MAS CERCANA

COPIAPÓ

DEMANDA TURISTICA

LOCAL, REGIONAL

TELEFONO INFORMACION

56-52-473663

DISTANCIA

CAPITAL REGIONAL

73

EN KMS

CAPITAL COMUNAL

14

USO TURISTICO POTENCIAL

ESTADO DE CONSERVACION MALA

DESCRIPCION GENERAL

Estas ruinas que corresponden al antiguo mineral de plata de Chañarcillo. Se conforma de vestigios pertenecientes a su poblado, su cementerio y la zona de explotación del mineral. Se conoce como primera referencia de Chañarcillo algunas vetas del mineral en al año 1747. Muchos años después, en 1932, es definitivamente descubierto por Juan Godoy, transformándose en la tercera mina de plata más grande del mundo.



SERVICIO NACIONAL DE TURISMO

ATRATIVOS TURISTICOS 2010

CODIGO ATRACTIVO

REGION DE ATACAMA

R03110



W.Griem (2009)

www.geovirtual.cl

NOMBRE DEL ATRACTIVO

RUINAS PLANTA MINA DULCINEA

REGION

REGIÓN DE ATACAMA

JERARQUIA

REGIONAL

PROVINCIA

COPIAPÓ

CATEGORIA

MUSEO O MANIFESTACIÓN CULTURAL

DIRECCION

61 KM. AL NORTE DE COPIAPÓ

TIPO DE ATRACTIVO

LUGAR HISTÓRICO

COMUNA

COPIAPÓ

LOCALIDAD O SECTOR

TIPO DE PROPIEDAD

PRIVADA

SUBTIPO DEL ATRACTIVO

LUGAR HISTÓRICO

ESTACIONALIDAD DE USO

TODO EL AÑO

ADMINISTRACION

PRIVADA

DOTACION SERVICIOS BASICOS

SIN SERVICIOS

LOCALIDAD URBANA MAS CERCANA

COPIAPÓ

DEMANDA TURISTICA

LOCAL, REGIONAL

TELEFONO INFORMACION

56-52-217866

DISTANCIA
EN KMS

CAPITAL REGIONAL

61

CAPITAL COMUNAL

61

USO TURISTICO POTENCIAL

ESTADO DE CONSERVACION MALA

DESCRIPCION GENERAL

La mineralización cuprífera constituye el recurso más abundante, y el yacimiento Dulcinea fue el de mayor importancia en el área. Este inició sus labores en el año 1854, estimándose que alcanzó una producción de 65.000 toneladas de cobre fino, durante sus años de actividad. De la mina los minerales llegaron a la planta metalúrgica por medio de un gran andarivel. De la planta un pequeño ferrocarril transportó el material a la fundición, ubicado algunos kilómetros hacia al este, a la entrada de la Quebrada Puquios. Aparte de dos cimientos grandes de rocas existe una gran cantidad de restos de muros de adobe en el sector.



SERVICIO NACIONAL DE TURISMO

ATRATIVOS TURISTICOS 2010

CODIGO ATRACTIVO

REGION DE ATACAMA

R03122



NOMBRE DEL ATRACTIVO

SALAR DE AGUA AMARGA

REGION

REGIÓN DE ATACAMA

JERARQUIA

LOCAL

PROVINCIA

CHAÑARAL

CATEGORIA

SITIO NATURAL

DIRECCION

COMUNA

DIEGO DE ALMAGRO

TIPO DE ATRACTIVO

PLANICIE

LOCALIDAD O SECTOR

SALAR DE AGUA AMARGA

TIPO DE PROPIEDAD

PUBLICA

ADMINISTRACION

PUBLICA

SUBTIPO DEL ATRACTIVO

SALINA

ESTACIONALIDAD DE USO

ENERO A MARZO

DEMANDA TURISTICA

LOCAL, REGIONAL

DOTACION SERVICIOS BASICOS

LOCALIDAD URBANA MAS CERCANA

TELEFONO INFORMACION

56-52-441763

DISTANCIA

CAPITAL REGIONAL

377

EN KMS

CAPITAL COMUNAL

94

USO TURISTICO POTENCIAL

ESTADO DE CONSERVACION BUENA

DESCRIPCION GENERAL

El salar de Agua Amarga se encuentra al extremo norte de la Cordillera Andina al sur de los salares de Punta Negra y de Pajonales. Es una costra de yeso y de halita (NaCl) con "ojos" al norte y pequeñas lagunas superficiales mal definidas en las orillas este y sur. La gran laguna que aparece en los mapas topográficos no existe, en realidad, es una costra de yeso rugosa coloreada en marrón por partículas terrosas. Las principales características del salar son: altura: 3558 m, superficie de la cuenca: 863 km², superficie del salar: 23 km², superficie de las lagunas: 0,04 km².




SERVICIO NACIONAL DE TURISMO

ATRATIVOS TURISTICOS 2010

CODIGO ATRACTIVO**REGION DE ATACAMA**

R03123

**NOMBRE DEL ATRACTIVO**

SALAR DE AGUILAR

REGION

REGIÓN DE ATACAMA

JERARQUIA

LOCAL

PROVINCIA

CHAÑARAL

CATEGORIA

SITIO NATURAL

DIRECCION**COMUNA**

DIEGO DE ALMAGRO

TIPO DE ATRACTIVO

PLANICIE

LOCALIDAD O SECTOR

SALAR DE AGUILAR

TIPO DE PROPIEDAD

PUBLICA

ADMINISTRACION

PUBLICA

SUBTIPO DEL ATRACTIVO

SALINA

ESTACIONALIDAD DE USO

ENERO A MARZO

DEMANDA TURISTICA

LOCAL, REGIONAL

DOTACION SERVICIOS BASICOS**LOCALIDAD URBANA MAS CERCANA****TELEFONO INFORMACION**

56-52-441763

DISTANCIA

CAPITAL REGIONAL

357

EN KMS

CAPITAL COMUNAL

90

USO TURISTICO POTENCIAL**ESTADO DE CONSERVACION** BUENA**DESCRIPCION GENERAL**

El salar de Aguilar se encuentra en el norte de la Cordillera Andina, en un sector de difícil acceso. Se llega al salar bajando una gran quebrada al sur. Es una costra rugosa de halita (NaCl) de color marrón parecida a la costra del salar de Atacama. Sus principales características son: altura: 3320 m, superficie de la cuenca: 589 km², superficie del salar: 71 km², superficie de las lagunas: ~ 200 m².



SERVICIO NACIONAL DE TURISMO

ATRATIVOS TURISTICOS 2010

CODIGO ATRACTIVO

REGION DE ATACAMA

R03121

NOMBRE DEL ATRACTIVO

SALAR DE GORBEA

REGION

REGIÓN DE ATACAMA

JERARQUIA

LOCAL

PROVINCIA

CHAÑARAL

CATEGORIA

SITIO NATURAL

DIRECCION

COMUNA

DIEGO DE ALMAGRO

TIPO DE ATRACTIVO

PLANICIE

LOCALIDAD O SECTOR

SALAR DE GORBEA

TIPO DE PROPIEDAD

PUBLICA

ADMINISTRACION

PUBLICA

SUBTIPO DEL ATRACTIVO

SALINA

ESTACIONALIDAD DE USO

ENERO A MARZO

DEMANDA TURISTICA

LOCAL, REGIONAL

DOTACION SERVICIOS BASICOS

LOCALIDAD URBANA MAS CERCANA

TELEFONO INFORMACION

56-52-441763

DISTANCIA

CAPITAL REGIONAL

397

EN KMS

CAPITAL COMUNAL

114

USO TURISTICO POTENCIAL

ESTADO DE CONSERVACION BUENA

DESCRIPCION GENERAL

El salar de Gorbea se encuentra en el norte de la Cordillera de Los Andes, cerca de la frontera con Argentina. Es una costra salina con mucho sulfato de calcio (yeso). Al sur del salar, se observan leves relieves de sulfato de sodio (tenardita). Las lagunas son casi todas "ojos" de unos metros de profundidad donde aparece la salmuera subterránea. Las principales características morfológicas y climatológicas del salar son: altura: 3950 m, superficie de la cuenca: 324 km², superficie del salar: 27 km², superficie de las lagunas: 0,5 km².



SERVICIO NACIONAL DE TURISMO

ATRATIVOS TURISTICOS 2010

CODIGO ATRACTIVO

REGION DE ATACAMA

R03124



NOMBRE DEL ATRACTIVO

SALAR DE INFIELES

REGION

REGIÓN DE ATACAMA

JERARQUIA

REGIONAL

PROVINCIA

CHAÑARAL

CATEGORIA

SITIO NATURAL

DIRECCION

COMUNA

DIEGO DE ALMAGRO

TIPO DE ATRACTIVO

PLANICIE

LOCALIDAD O SECTOR

SALAR DE INFIELES

TIPO DE PROPIEDAD

PUBLICA

ADMINISTRACION

PUBLICA

SUBTIPO DEL ATRACTIVO

SALINA

ESTACIONALIDAD DE USO

ENERO A MARZO

DEMANDA TURISTICA

LOCAL, REGIONAL

DOTACION SERVICIOS BASICOS

LOCALIDAD URBANA MAS CERCANA

TELEFONO INFORMACION

56-52-441763

DISTANCIA

CAPITAL REGIONAL

332

EN KMS

CAPITAL COMUNAL

65

USO TURISTICO POTENCIAL

ESTADO DE CONSERVACION BUENA

DESCRIPCION GENERAL

El salar de Infielles es un pequeño salar ubicado al norte del salar de Pedernales. Es una costra de yeso con pocas y pequeñas pozas o "ojos" que parecen más afloramiento de napa que lagunas. Sus principales características son: altura: 3520 m, superficie de la cuenca: 293 km², superficie del salar: 6,7 km².



SERVICIO NACIONAL DE TURISMO

ATRATIVOS TURISTICOS 2010

CODIGO ATRACTIVO

REGION DE ATACAMA

R03188



NOMBRE DEL ATRACTIVO

SALAR DE LA ISLA

REGION

REGIÓN DE ATACAMA

JERARQUIA

LOCAL

PROVINCIA

CHAÑARAL

CATEGORIA

SITIO NATURAL

DIRECCION

COMUNA

DIEGO DE ALMAGRO

TIPO DE ATRACTIVO

PLANICIE

LOCALIDAD O SECTOR

SALAR DE LA ISLA

TIPO DE PROPIEDAD

PUBLICA

ADMINISTRACION

PUBLICA

SUBTIPO DEL ATRACTIVO

SALINA

ESTACIONALIDAD DE USO

ENERO A MARZO

DEMANDA TURISTICA

LOCAL, REGIONAL

DOTACION SERVICIOS BASICOS

LOCALIDAD URBANA MAS CERCANA

TELEFONO INFORMACION

56-52-441763

DISTANCIA

CAPITAL REGIONAL

352

EN KMS

CAPITAL COMUNAL

129

USO TURISTICO POTENCIAL

ESTADO DE CONSERVACION BUENA

DESCRIPCION GENERAL

Se ubica en un sector de difícil acceso adyacente a la frontera argentina. Sus principales características morfológicas y climatológicas son: altura: 3950 m, superficie de la cuenca: 858 km², superficie del salar: 152 km², superficie de las lagunas: 2,4 km². Las aguas afloran en la orilla de la mitad norte del salar donde alimentan varias lagunas superficiales.



SERVICIO NACIONAL DE TURISMO

ATRATIVOS TURISTICOS 2010

CODIGO ATRACTIVO

REGION DE ATACAMA

R03125



NOMBRE DEL ATRACTIVO

SALAR DE LAS PARINAS

REGION

REGIÓN DE ATACAMA

JERARQUIA

REGIONAL

PROVINCIA

CHAÑARAL

CATEGORIA

SITIO NATURAL

DIRECCION

COMUNA

DIEGO DE ALMAGRO

TIPO DE ATRACTIVO

PLANICIE

LOCALIDAD O SECTOR

SALAR DE LAS PARINAS

TIPO DE PROPIEDAD

PUBLICA

ADMINISTRACION

PUBLICA

SUBTIPO DEL ATRACTIVO

SALINA

ESTACIONALIDAD DE USO

ENERO A MARZO

DEMANDA TURISTICA

LOCAL, REGIONAL

DOTACION SERVICIOS BASICOS

LOCALIDAD URBANA MAS CERCANA

TELEFONO INFORMACION

56-52-441763

DISTANCIA

CAPITAL REGIONAL

362

EN KMS

CAPITAL COMUNAL

139

USO TURISTICO POTENCIAL

ESTADO DE CONSERVACION BUENA

DESCRIPCION GENERAL

El salar de las Parinas se encuentra en un sector de difícil acceso adyacente a la frontera con Argentina. Partes de su cuenca de drenaje están en territorio argentino. Sus principales características son: altura: 3987 m, superficie de la cuenca: 676 km², superficie del salar: 40 km², superficie de las lagunas: 0,5 - 2 km².



SERVICIO NACIONAL DE TURISMO

ATRATIVOS TURISTICOS 2010

CODIGO ATRACTIVO**REGION DE ATACAMA**

R03003

**NOMBRE DEL ATRACTIVO**

SALAR DE MARICUNGA

REGION

REGIÓN DE ATACAMA

JERARQUIA

REGIONAL

PROVINCIA

COPIAPÓ

CATEGORIA

SITIO NATURAL

DIRECCION

A 184 KM. AL NORESTE DE COPIAPÓ

TIPO DE ATRACTIVO

PLANICIE

COMUNA

COPIAPÓ

TIPO DE PROPIEDAD

PUBLICA

LOCALIDAD O SECTOR

SALAR DE MARICUNGA

ADMINISTRACION

PUBLICA

SUBTIPO DEL ATRACTIVO

SALINA

ESTACIONALIDAD DE USO

DICIEMBRE A MARZO

DEMANDA TURISTICA

LOCAL, REGIONAL, INTERNACIONAL

DOTACION SERVICIOS BASICOS**LOCALIDAD URBANA MAS CERCANA**

COPIAPÓ

TELEFONO INFORMACION

56-52-216302

DISTANCIA

CAPITAL REGIONAL

184

EN KMS

CAPITAL COMUNAL

184

USO TURISTICO ACTUAL CON RESTRICCIÓN**ESTADO DE CONSERVACION** BUENA**DESCRIPCION GENERAL**

Camino al paso fronterizo de San Francisco. Está a una altitud de 3.756 metros sobre el nivel del mar. Cubre 8.000 hectáreas de superficie aproximadamente. Es el salar más austral de Chile. Se originó en una cuenca cerrada que fue originada por el cruce o nudo de las cordilleras Claudio Gay y Domeyko y al no tener salida al mar se concentra la sal cuando se evapora el agua. Está al frente del complejo fronterizo formado por la aduana, Carabineros de Chile y el SAG que controlan la Ruta CH-31. Es parte del Parque Nacional Nevado Tres Cruces.



SERVICIO NACIONAL DE TURISMO

ATRATIVOS TURISTICOS 2010

CODIGO ATRACTIVO

REGION DE ATACAMA

R03001



NOMBRE DEL ATRACTIVO

SALAR DE PEDERNALES

REGION

REGIÓN DE ATACAMA

JERARQUIA

NACIONAL

PROVINCIA

CHAÑARAL

CATEGORIA

SITIO NATURAL

DIRECCION

71 Km. AL ESTE DE EL SALVADOR

TIPO DE ATRACTIVO

PLANICIE

COMUNA

DIEGO DE ALMAGRO

LOCALIDAD O SECTOR

SALAR DE PEDERNALES

TIPO DE PROPIEDAD

PUBLICA-PRIVADA

ADMINISTRACION

PUBLICA-PRIVADA

SUBTIPO DEL ATRACTIVO

SALINA

ESTACIONALIDAD DE USO

TODO EL AÑO

DEMANDA TURISTICA

LOCAL, REGIONAL, NACIONAL

DOTACION SERVICIOS BASICOS

LOCALIDAD URBANA MAS CERCANA

EL SALVADOR

TELEFONO INFORMACION

56-52-441763

DISTANCIA
EN KMS

CAPITAL REGIONAL

284

CAPITAL COMUNAL

71

USO TURISTICO POTENCIAL

ESTADO DE CONSERVACION BUENA

DESCRIPCION GENERAL

Enclavado en medio de las cordilleras de Domeyko y Claudio Gay, a 3.346 metros de altitud. Corresponde a una vasta extensión de salares ubicada en una depresión entre montañas, formando en sus márgenes interiores lagunas con aguas de color azul turquesa. En el sector habita fauna como los flamencos rosados y patos silvestres. Se caracteriza por estar rodeado de cerros donde se han encontrado restos de fósiles marinos, entre los que cuentan el cerro Doña Inés, Los Gemelos y Blanco. Se pueden realizar actividades como la excursión, fotografía, observación de la flora y fauna y turismo aventura.




SERVICIO NACIONAL DE TURISMO

ATRATIVOS TURISTICOS 2010

CODIGO ATRACTIVO

REGION DE ATACAMA

R03117



NOMBRE DEL ATRACTIVO

SALAR GRANDE

REGION

REGIÓN DE ATACAMA

JERARQUIA

LOCAL

PROVINCIA

CHAÑARAL

CATEGORIA

SITIO NATURAL

DIRECCION

COMUNA

DIEGO DE ALMAGRO

TIPO DE ATRACTIVO

PLANICIE

LOCALIDAD O SECTOR

SALAR GRANDE

TIPO DE PROPIEDAD

PUBLICA

ADMINISTRACION

PUBLICA

SUBTIPO DEL ATRACTIVO

SALINA

ESTACIONALIDAD DE USO

ENERO A MARZO

DEMANDA TURISTICA

LOCAL, REGIONAL

DOTACION SERVICIOS BASICOS

LOCALIDAD URBANA MAS CERCANA

TELEFONO INFORMACION

56-52-441763

DISTANCIA

CAPITAL REGIONAL

322

EN KMS

CAPITAL COMUNAL

94

USO TURISTICO POTENCIAL

ESTADO DE CONSERVACION BUENA

DESCRIPCION GENERAL



SERVICIO NACIONAL DE TURISMO

ATRATIVOS TURISTICOS 2010

CODIGO ATRACTIVO

REGION DE ATACAMA

R03002



NOMBRE DEL ATRACTIVO

SALAR PIEDRA PARADA

REGION

REGIÓN DE ATACAMA

JERARQUIA

REGIONAL

PROVINCIA

CHAÑARAL

CATEGORIA

SITIO NATURAL

DIRECCION

COMUNA

DIEGO DE ALMAGRO

TIPO DE ATRACTIVO

PLANICIE

LOCALIDAD O SECTOR

SALAR PIEDRA PARADA

TIPO DE PROPIEDAD

PUBLICA

ADMINISTRACION

PUBLICA-PRIVADA

SUBTIPO DEL ATRACTIVO

SALINA

ESTACIONALIDAD DE USO

TODO EL AÑO

DEMANDA TURISTICA

LOCAL, REGIONAL

DOTACION SERVICIOS BASICOS

LOCALIDAD URBANA MAS CERCANA

LA OLA

TELEFONO INFORMACION

56-52-441763

DISTANCIA
EN KMS

CAPITAL REGIONAL

297

CAPITAL COMUNAL

69

USO TURISTICO POTENCIAL

ESTADO DE CONSERVACION BUENA

DESCRIPCION GENERAL

Salar de extraordinaria vista, se inicia el circuito altiplánico del sector de El Salvador y se llega siguiendo la quebrada Panteón de Aliste, pasando el portezuelo del mismo nombre.




SERVICIO NACIONAL DE TURISMO

ATRATIVOS TURISTICOS 2010

CODIGO ATRACTIVO

REGION DE ATACAMA

R03085



NOMBRE DEL ATRACTIVO

SAN FÉLIX

REGION

REGIÓN DE ATACAMA

JERARQUIA

REGIONAL

PROVINCIA

HUASCO

CATEGORIA

FOLKLORE

DIRECCION

25 Km. AL SUR DE ALTO DEL CARMEN

TIPO DE ATRACTIVO

ARQUITECTURA POPULAR ESPONTÁNEA

COMUNA

ALTO DEL CARMEN

LOCALIDAD O SECTOR

SAN FÉLIX

TIPO DE PROPIEDAD

PRIVADA

SUBTIPO DEL ATRACTIVO

PUEBLO

ESTACIONALIDAD DE USO

TODO EL AÑO

ADMINISTRACION

PRIVADA

DOTACION SERVICIOS BASICOS

LOCALIDAD URBANA MAS CERCANA

ALTO DEL CARMEN

DEMANDA TURISTICA

LOCAL, REGIONAL, NACIONAL

TELEFONO INFORMACION

56-51-610328

DISTANCIA
EN KMS

CAPITAL REGIONAL

210

CAPITAL COMUNAL

25

USO TURISTICO ACTUAL CON RESTRICCIÓN

ESTADO DE CONSERVACION BUENA

DESCRIPCION GENERAL

Situado en el valle del río El Carmen en Huasco. Antiguamente fue conocido como Valle de Los Españoles, debido a la dominante colonización. Durante la Colonia se le conoció también como Horcón Quemado y constituyó una importante localidad agraria y minera. Destaca por diferentes aspectos culturales, como lo son el 'pajarete' o vino dulce, pisco artesanal y sus construcciones tales como la Iglesia y la plaza. Por lo mismo es un poblado típico, rodeado de abruptos cerros, callejuelas encumbradas. Los habitantes dedican su trabajo al cultivo de diversos productos frutícolas, como por ejemplo pasas, nueces, paltas, uvas, entre otros.



SERVICIO NACIONAL DE TURISMO

ATRATIVOS TURISTICOS 2010

CODIGO ATRACTIVO

REGION DE ATACAMA

R03195



NOMBRE DEL ATRACTIVO

SECTOR DE LA ESTACIÓN DE FERROCARRILES DE COPIAPÓ (ZT)

REGION

REGIÓN DE ATACAMA

JERARQUIA

NACIONAL

PROVINCIA

COPIAPÓ

CATEGORIA

FOLKLORE

DIRECCION

entre calles Borgoño, Lautaro, Matta y Martínez

TIPO DE ATRACTIVO

LUGAR HISTÓRICO

COMUNA

COPIAPÓ

LOCALIDAD O SECTOR

COPIAPÓ

TIPO DE PROPIEDAD

PRIVADA

SUBTIPO DEL ATRACTIVO

LUGAR HISTÓRICO

ESTACIONALIDAD DE USO

TODO EL AÑO

ADMINISTRACION

PRIVADA

DOTACION SERVICIOS BASICOS

LOCALIDAD URBANA MAS CERCANA

COPIAPÓ

DEMANDA TURISTICA

LOCAL, REGIONAL

TELEFONO INFORMACION

56-52-473663

DISTANCIA CAPITAL REGIONAL

0

EN KMS CAPITAL COMUNAL

0

USO TURISTICO ACTUAL CON RESTRICCIÓN

ESTADO DE CONSERVACION REGULAR

DESCRIPCION GENERAL

Declarado Zona Típica D.S. 268 del 31/07/1991.




SERVICIO NACIONAL DE TURISMO

ATRATIVOS TURISTICOS 2010

CODIGO ATRACTIVO**REGION DE ATACAMA**

R03056

**NOMBRE DEL ATRACTIVO**

SECTOR RODELILLO ROCAS DE GRANITO ORBICULAR (SN)

REGION

REGIÓN DE ATACAMA

JERARQUIA

NACIONAL

PROVINCIA

COPIAPÓ

CATEGORIA

SITIO NATURAL

DIRECCION

22 Km. AL NORTE DE CALDERA

TIPO DE ATRACTIVO

LUGAR DE INTERÉS GEOLÓGICO O PALEONTOLÓGICO

COMUNA

CALDERA

LOCALIDAD O SECTOR**TIPO DE PROPIEDAD**

PUBLICA

SUBTIPO DEL ATRACTIVO

LUGAR DE INTERÉS GEOLÓGICO O PALEONTOLÓGICO

ESTACIONALIDAD DE USO

TODO EL AÑO

ADMINISTRACION

PUBLICA

DOTACION SERVICIOS BASICOS**LOCALIDAD URBANA MAS CERCANA**

CALDERA

DEMANDA TURISTICA

LOCAL, REGIONAL, NACIONAL

TELEFONO INFORMACION

56-52-316076

DISTANCIA EN KMS**CAPITAL REGIONAL**

96

CAPITAL COMUNAL

22

USO TURISTICO ACTUAL**ESTADO DE CONSERVACION** BUENA**DESCRIPCION GENERAL**

Declarado Santuario de la Naturaleza D.S. 0077 del 12/01/1981. En el terreno de 2,34 has ubicado en el Rodillo, existen afloraciones geológicas constituidas por rocas de granito orbicular con estructura esferolítica, constituyendo una curiosidad y rareza geológica única en América del Sur, cuya conservación es de gran interés científico. Más información www.monumentos.cl



SERVICIO NACIONAL DE TURISMO

ATRATIVOS TURISTICOS 2010

CODIGO ATRACTIVO

REGION DE ATACAMA

R03205



NOMBRE DEL ATRACTIVO

SENDERO DE CHILE TRAMO SAN FÉLIX-PINTE

REGION

REGIÓN DE ATACAMA

JERARQUIA

NACIONAL

PROVINCIA

HUASCO

CATEGORIA

SITIO NATURAL

DIRECCION

28 Km. AL SUR DE ALTO DEL CARMEN

TIPO DE ATRACTIVO

CAMINO PINTORESCO

COMUNA

ALTO DEL CARMEN

TIPO DE PROPIEDAD

PUBLICA

LOCALIDAD O SECTOR

SAN FÉLIX-PINTE

ADMINISTRACION

PUBLICA

SUBTIPO DEL ATRACTIVO

CAMINO PINTORESCO

ESTACIONALIDAD DE USO

TODO EL AÑO

DEMANDA TURISTICA

NACIONAL

DOTACION SERVICIOS BASICOS

LOCALIDAD URBANA MAS CERCANA

ALTO DEL CARMEN

TELEFONO INFORMACION

56-51-610328

DISTANCIA
EN KMS

CAPITAL REGIONAL

210

CAPITAL COMUNAL

28

USO TURISTICO ACTUAL CON RESTRICCIÓN

ESTADO DE CONSERVACION REGULAR

DESCRIPCION GENERAL

Entre las localidades de San Félix y Pinte transita esta senda que une dos valles con potentes cargas históricas; el Valle del Tránsito de raíz étnica diaguita, y el Valle de San Félix con una marcada impronta española. Pinte y San Félix constituyen muestra contemporánea de la dicotomía prehispánica y española, conviviendo en un mismo territorio, lo que sin duda es la gran fortaleza de este sendero que conecta el patrimonio a través de una huella histórica.



SERVICIO NACIONAL DE TURISMO

ATRATIVOS TURISTICOS 2010

CODIGO ATRACTIVO

REGION DE ATACAMA

R03177



NOMBRE DEL ATRACTIVO

SITIO HISTÓRICO PLAZOLETA AVALOS

REGION

REGIÓN DE ATACAMA

JERARQUIA

NACIONAL

PROVINCIA

COPIAPÓ

CATEGORIA

MUSEO O MANIFESTACIÓN CULTURAL

DIRECCION

AV. ALAMEDA M.A. MATTA CON LAS HERAS

COMUNA

COPIAPÓ

TIPO DE ATRACTIVO

LUGAR HISTÓRICO

LOCALIDAD O SECTOR

COPIAPÓ

TIPO DE PROPIEDAD

PUBLICA

SUBTIPO DEL ATRACTIVO

LUGAR HISTÓRICO

ESTACIONALIDAD DE USO

TODO EL AÑO

ADMINISTRACION

PUBLICA

DOTACION SERVICIOS BASICOS

LOCALIDAD URBANA MAS CERCANA

COPIAPÓ

DEMANDA TURISTICA

LOCAL, REGIONAL

TELEFONO INFORMACION

56-52-473663

DISTANCIA CAPITAL REGIONAL

0

EN KMS CAPITAL COMUNAL

0

USO TURISTICO

ACTUAL

ESTADO DE CONSERVACION

BUENA

DESCRIPCION GENERAL

Corresponde al lugar exacto en donde se fundó la Villa San Francisco de la Selva de Copiapó, el 8 de Diciembre de 1744 por el maestro de campo Don Francisco Cortes y Cartabio. En la plazoleta existe un trozo de granito con un medallón con la esfinge de Don Diego de Almagro.



SERVICIO NACIONAL DE TURISMO

ATRATIVOS TURISTICOS 2010

CODIGO ATRACTIVO

REGION DE ATACAMA

R03057

NOMBRE DEL ATRACTIVO

SITIO NATURAL DE HORNITOS

REGION

REGIÓN DE ATACAMA

JERARQUIA

LOCAL

PROVINCIA

COPIAPÓ

CATEGORIA

SITIO NATURAL

DIRECCION

COMUNA

TIERRA AMARILLA

TIPO DE ATRACTIVO

CAMINO PINTORESCO

LOCALIDAD O SECTOR

HORNITOS

TIPO DE PROPIEDAD

PRIVADA

ADMINISTRACION

PRIVADA

SUBTIPO DEL ATRACTIVO

CAMINO PINTORESCO

ESTACIONALIDAD DE USO

TODO EL AÑO

DEMANDA TURISTICA

LOCAL, REGIONAL

DOTACION SERVICIOS BASICOS

LOCALIDAD URBANA MAS CERCANA

TIERRA AMARILLA

TELEFONO INFORMACION

56-52-320017

DISTANCIA EN KMS

CAPITAL REGIONAL

37

CAPITAL COMUNAL

29

USO TURISTICO POTENCIAL

ESTADO DE CONSERVACION REGULAR

DESCRIPCION GENERAL



SERVICIO NACIONAL DE TURISMO

ATRATIVOS TURISTICOS 2010

CODIGO ATRACTIVO

REGION DE ATACAMA

R03120



NOMBRE DEL ATRACTIVO

SITIO PALEONTOLOGICO DE BAHÍA INGLESA

REGION

REGIÓN DE ATACAMA

JERARQUIA

NACIONAL

PROVINCIA

COPIAPÓ

CATEGORIA

SITIO NATURAL

DIRECCION

7 Km. AL SUR DE BAHÍA INGLESA

TIPO DE ATRACTIVO

LUGAR DE INTERÉS GEOLÓGICO O PALEONTOLOGICO

COMUNA

CALDERA

LOCALIDAD O SECTOR

TIPO DE PROPIEDAD

PUBLICA

SUBTIPO DEL ATRACTIVO

LUGAR DE INTERÉS GEOLÓGICO O PALEONTOLOGICO

ESTACIONALIDAD DE USO

TODO EL AÑO

ADMINISTRACION

PUBLICA

DOTACION SERVICIOS BASICOS

LOCALIDAD URBANA MAS CERCANA

BAHÍA INGLESA

DEMANDA TURISTICA

LOCAL, REGIONAL

TELEFONO INFORMACION

56-52-316076

DISTANCIA

CAPITAL REGIONAL

80

EN KMS

CAPITAL COMUNAL

7

USO TURISTICO POTENCIAL

ESTADO DE CONSERVACION REGULAR

DESCRIPCION GENERAL

El borde costero del desierto de Atacama es una de las zonas de fauna fosilizada más ricas del país (más de 75 especies de peces, reptiles, aves y mamíferos). En Caldera emerge uno de los yacimientos de vertebrados marinos fósiles más importantes, el que se extiende hasta Bahía Inglesa, con restos datados entre los 1,7 y 16 millones de años.



SERVICIO NACIONAL DE TURISMO

ATRATIVOS TURISTICOS 2010

CODIGO ATRACTIVO

REGION DE ATACAMA

R03185



NOMBRE DEL ATRACTIVO

TEMPLO PRESBITERIANO DE CHAÑARAL (MH)

REGION

REGIÓN DE ATACAMA

JERARQUIA

NACIONAL

PROVINCIA

CHAÑARAL

CATEGORIA

MUSEO O MANIFESTACIÓN CULTURAL

DIRECCION

MERINO JARPA 722, CHAÑARAL

TIPO DE ATRACTIVO

OBRA DE ARTE Y TÉCNICA

COMUNA

CHAÑARAL

LOCALIDAD O SECTOR

CHAÑARAL

TIPO DE PROPIEDAD

PRIVADA

SUBTIPO DEL ATRACTIVO

ARQUITECTURA

ESTACIONALIDAD DE USO

TODO EL AÑO

ADMINISTRACION

PRIVADA

DOTACION SERVICIOS BASICOS

LOCALIDAD URBANA MAS CERCANA

CHAÑARAL

DEMANDA TURISTICA

LOCAL, REGIONAL

TELEFONO INFORMACION

56-52-480798

DISTANCIA
EN KMS

CAPITAL REGIONAL

164

CAPITAL COMUNAL

0

USO TURISTICO ACTUAL CON RESTRICCIÓN

ESTADO DE CONSERVACION REGULAR

DESCRIPCION GENERAL

Declarado Monumento Histórico D.E. 0542 del 08/11/1994. El templo Presbiteriano de Chañaral, es uno de los más antiguos de esa ciudad, fue construido entre los años 1870 y 1878, por la colonia inglesa de religión anglicana, quienes posteriormente la cedieron a la iglesia Evangélica Presbiteriana; el Templo está construido en madera, de planta rectangular con una sola nave, con dos habitaciones adosadas, que tiene en su parte anterior un campanario ubicado en una pequeña torre, siendo la estructura y tabiquería de pino oregón, constituyendo un conjunto de gran simplicidad, con una especial armonía y belleza arquitectónica, por su forma y volumen.



SERVICIO NACIONAL DE TURISMO

ATRATIVOS TURISTICOS 2010

CODIGO ATRACTIVO

REGION DE ATACAMA

R03004



NOMBRE DEL ATRACTIVO

TERMAS DE JUNCALITO O RÍO NEGRO

REGION

REGIÓN DE ATACAMA

JERARQUIA

REGIONAL

PROVINCIA

CHAÑARAL

CATEGORIA

SITIO NATURAL

DIRECCION

30 Km. DEL CRUCE DE LA OLA

TIPO DE ATRACTIVO

TERMA

COMUNA

DIEGO DE ALMAGRO

LOCALIDAD O SECTOR

TERMAS DE JUNCALITO

TIPO DE PROPIEDAD

PRIVADA

SUBTIPO DEL ATRACTIVO

FUENTE O CENTRO TERMAL

ESTACIONALIDAD DE USO

ENERO A MARZO

ADMINISTRACION

PRIVADA

DOTACION SERVICIOS BASICOS

LOCALIDAD URBANA MAS CERCANA

LA OLA

DEMANDA TURISTICA

LOCAL, REGIONAL

TELEFONO INFORMACION

56-52-412154

DISTANCIA

CAPITAL REGIONAL

304

EN KMS

CAPITAL COMUNAL

30

USO TURISTICO POTENCIAL

ESTADO DE CONSERVACION REGULAR

DESCRIPCION GENERAL

En plena zona cordillerana y entre los salares de Maricunga al sur de Pedernales al norte. A 3.900 m.s.n.m. La temperatura de sus aguas fluctúa entre los 30°C y los 40°C. Para llegar a las Termas hay que seguir la ruta: Salvador - La Ola - Río Negro - Termas de Juncalito. Transporte en vehículos 4x4 y con un guía que conozca el lugar.



SERVICIO NACIONAL DE TURISMO

ATRATIVOS TURISTICOS 2010

CODIGO ATRACTIVO

REGION DE ATACAMA

R03101



NOMBRE DEL ATRACTIVO

TERMAS DE LAGUNA VERDE

REGION

REGIÓN DE ATACAMA

JERARQUIA

REGIONAL

PROVINCIA

COPIAPÓ

CATEGORIA

SITIO NATURAL

DIRECCION

88 Km. AL ESTE DE PASO SAN FRANCISCO

TIPO DE ATRACTIVO

TERMA

COMUNA

COPIAPÓ

LOCALIDAD O SECTOR

TERMAS DE LAGUNA VERDE

TIPO DE PROPIEDAD

PUBLICA

SUBTIPO DEL ATRACTIVO

FUENTE O CENTRO TERMAL

ESTACIONALIDAD DE USO

DICIEMBRE A MARZO

ADMINISTRACION

PRIVADA

DOTACION SERVICIOS BASICOS

LOCALIDAD URBANA MAS CERCANA

COPIAPÓ

DEMANDA TURISTICA

LOCAL, REGIONAL, NACIONAL

TELEFONO INFORMACION

56-52-316395

DISTANCIA

CAPITAL REGIONAL

265

EN KMS

CAPITAL COMUNAL

256

USO TURISTICO ACTUAL CON RESTRICCIÓN

ESTADO DE CONSERVACION BUENA

DESCRIPCION GENERAL

Estas termas se ubican a 4.200 metros sobre el nivel del mar, en el sector sur de la Laguna del mismo nombre. Ricas en sales, estas termas constituyen un punto de recalada y descanso obligatorio para los visitantes y deportistas que llegan de todo el mundo a escalar las altas cumbres como el Volcán Ojos del Salado y el cerro El Muerto. Las termas se encuentran en estado natural, y sólo uno de los pozos termales cuenta con un refugio.



SERVICIO NACIONAL DE TURISMO

ATRATIVOS TURISTICOS 2010

CODIGO ATRACTIVO

REGION DE ATACAMA

R03103



NOMBRE DEL ATRACTIVO

TIERRA AMARILLA

REGION

REGIÓN DE ATACAMA

JERARQUIA

REGIONAL

PROVINCIA

COPIAPÓ

CATEGORIA

FOLKLORE

DIRECCION

A 16 Km. DE COPIAPÓ

COMUNA

TIERRA AMARILLA

TIPO DE ATRACTIVO

ARQUITECTURA POPULAR ESPONTÁNEA

LOCALIDAD O SECTOR

TIERRA AMARILLA

TIPO DE PROPIEDAD

PUBLICA

ADMINISTRACION

PUBLICA

SUBTIPO DEL ATRACTIVO

PUEBLO

ESTACIONALIDAD DE USO

TODO EL AÑO

DEMANDA TURISTICA

LOCAL, REGIONAL

DOTACION SERVICIOS BASICOS

SERVICIOS COMPLETOS

LOCALIDAD URBANA MAS CERCANA

COPIAPÓ

TELEFONO INFORMACION

56-52-320017

**DISTANCIA
EN KMS**

CAPITAL REGIONAL

16

CAPITAL COMUNAL

0

USO TURISTICO ACTUAL

ESTADO DE CONSERVACION BUENA

DESCRIPCION GENERAL

Esta ciudad se caracteriza por los extensos parronales que posee. Aquí se desarrolla la pequeña y mediana minería. En agricultura, se producen uvas, de las que se dice son las mejores en términos de exportación del país. En su visita podrá conocer la Hacienda de Jotabeche y la Iglesia Nuestra Señora de Loreto.



SERVICIO NACIONAL DE TURISMO

ATRATIVOS TURISTICOS 2010

CODIGO ATRACTIVO

REGION DE ATACAMA

R03080



NOMBRE DEL ATRACTIVO

TOTAL

REGION

REGIÓN DE ATACAMA

JERARQUIA

REGIONAL

PROVINCIA

COPIAPÓ

CATEGORIA

FOLKLORE

DIRECCION

120 Km. AL SUR DE COPIAPÓ

COMUNA

COPIAPÓ

TIPO DE ATRACTIVO

ARQUITECTURA POPULAR ESPONTÁNEA

LOCALIDAD O SECTOR

TOTAL

TIPO DE PROPIEDAD

PRIVADA

SUBTIPO DEL ATRACTIVO

PUEBLO

ESTACIONALIDAD DE USO

TODO EL AÑO

ADMINISTRACION

PRIVADA

DOTACION SERVICIOS BASICOS

LOCALIDAD URBANA MAS CERCANA

COPIAPÓ

DEMANDA TURISTICA

LOCAL, REGIONAL

TELEFONO INFORMACION

56-52-473663

DISTANCIA

CAPITAL REGIONAL

120

EN KMS

CAPITAL COMUNAL

120

USO TURISTICO ACTUAL CON RESTRICCIÓN

ESTADO DE CONSERVACION BUENA

DESCRIPCION GENERAL

Un pueblo realmente bello y verde y con una iglesia interesante y una plaza que invita a descansar. Se puede observar la arquitectura característica de las casas. Con el termino de la carretera costera Totoral cuenta con un segundo acceso.



SERVICIO NACIONAL DE TURISMO

ATRATIVOS TURISTICOS 2010

CODIGO ATRACTIVO

REGION DE ATACAMA

R03070



NOMBRE DEL ATRACTIVO

TRANQUE LA OLA

REGION

REGIÓN DE ATACAMA

JERARQUIA

REGIONAL

PROVINCIA

CHAÑARAL

CATEGORIA

SITIO NATURAL

DIRECCION

44 Km. AL NORTE DEL PASO SAN FRANCISCO

TIPO DE ATRACTIVO

LAGO, LAGUNA O HUMEDAL

COMUNA

DIEGO DE ALMAGRO

LOCALIDAD O SECTOR

TRANQUE LA OLA

TIPO DE PROPIEDAD

PRIVADA

SUBTIPO DEL ATRACTIVO

LAGO, LAGUNA O HUMEDAL

ESTACIONALIDAD DE USO

TODO EL AÑO

ADMINISTRACION

PRIVADA

DOTACION SERVICIOS BASICOS

LOCALIDAD URBANA MAS CERCANA

EL SALVADOR

DEMANDA TURISTICA

LOCAL, REGIONAL

TELEFONO INFORMACION

56-52-412154

DISTANCIA
EN KMS

CAPITAL REGIONAL

228

CAPITAL COMUNAL

23

USO TURISTICO POTENCIAL

ESTADO DE CONSERVACION BUENA

DESCRIPCION GENERAL

El tranque está a 3.500 m.s.n.m. en el río Ola, que abastece a la mina El Salvador. La vegetación es más bien baja, cordillerana y la fauna se compone de tundras salmonideas, guanacos, vicuñas, flamencos y patos.




SERVICIO NACIONAL DE TURISMO

ATRATIVOS TURISTICOS 2010

CODIGO ATRACTIVO

REGION DE ATACAMA

R03097



NOMBRE DEL ATRACTIVO

VALLENAR

REGION

REGIÓN DE ATACAMA

JERARQUIA

NACIONAL

PROVINCIA

HUASCO

CATEGORIA

REALIZACIÓN TÉCNICA, CIENTÍFICA O ARTÍSTICA CONTEMPORÁNEA

DIRECCION

A 146 Km. DE COPIAPÓ

TIPO DE ATRACTIVO

OBRA DE ARTE Y TÉCNICA

COMUNA

VALLENAR

LOCALIDAD O SECTOR

VALLENAR

TIPO DE PROPIEDAD

PRIVADA

SUBTIPO DEL ATRACTIVO

CIUDAD

ESTACIONALIDAD DE USO

TODO EL AÑO

DEMANDA TURISTICA

LOCAL, REGIONAL, NACIONAL

DOTACION SERVICIOS BASICOS

SERVICIOS COMPLETOS

LOCALIDAD URBANA MAS CERCANA

VALLENAR

TELEFONO INFORMACION

56-51-611320

DISTANCIA
EN KMS

CAPITAL REGIONAL

146

CAPITAL COMUNAL

0

USO TURISTICO ACTUAL

ESTADO DE CONSERVACION BUENA

DESCRIPCION GENERAL

Se encuentra en el fondo del cajón del Río Huasco, y tiene una población de 43.750 habitantes (censo 2002). Desde sus inicios ValLENAR ha sido una ciudad con una importante actividad minera. En 1811, al descubrirse una mina de plata en la zona (Agua amarga, a 24 km de la ciudad), José Miguel Carrera manda a fundar en la ciudad el primer banco en Chile. Luego, en el 1839, se hace la primera emisión de billetes particular del país, a cargo de Alejandro e Ignacio Walker. En 1892 llega el ferrocarril desde Huasco y en 1959 inicia sus operaciones la Compañía Minera del Pacífico, con las minas de hierro de Santa Fe, Algarrobo y Los Colorados.




SERVICIO NACIONAL DE TURISMO

ATRATIVOS TURISTICOS 2010

CODIGO ATRACTIVO

REGION DE ATACAMA

R03165



NOMBRE DEL ATRACTIVO

VILLA VIÑA DE CRISTO (MH)

REGION

REGIÓN DE ATACAMA

JERARQUIA

NACIONAL

PROVINCIA

COPIAPÓ

CATEGORIA

MUSEO O MANIFESTACIÓN CULTURAL

DIRECCION

Calle Copayapu, Copiapó

COMUNA

COPIAPÓ

TIPO DE ATRACTIVO

OBRA DE ARTE Y TÉCNICA

LOCALIDAD O SECTOR

COPIAPÓ

TIPO DE PROPIEDAD

PRIVADA

SUBTIPO DEL ATRACTIVO

ARQUITECTURA

ESTACIONALIDAD DE USO

TODO EL AÑO

ADMINISTRACION

PRIVADA

DOTACION SERVICIOS BASICOS

LOCALIDAD URBANA MAS CERCANA

COPIAPÓ

DEMANDA TURISTICA

LOCAL, REGIONAL

TELEFONO INFORMACION

56-52-206500

DISTANCIA

CAPITAL REGIONAL

0

EN KMS

CAPITAL COMUNAL

0

USO TURISTICO ACTUAL CON RESTRICCIÓN

ESTADO DE CONSERVACION BUENA

DESCRIPCION GENERAL

Declarada Monumento Histórico D.S. 7817 del 29/10/1981. Actualmente Sede de la Universidad de Atacama. Esta villa que fue la más lujosa mansión de la Provincia de Atacama fue construida en 1860 por el señor Apolinario Soto, quien era dueño en una parte de las minas de plata de Tres Puntas. En 1885 es comprada por don Milciades Espoz, y hacia 1915 es heredada por su hija Maria del Carmen, casada con don Juan Lorenzo Sierralta. En 1950, la Universidad Técnica del Estado, ex Escuela de Minas de Copiapó, compra la propiedad de don Juan Lorenzo Sierralta y en 1958. Más información en www.monumentos.cl



SERVICIO NACIONAL DE TURISMO

ATRATIVOS TURISTICOS 2010

CODIGO ATRACTIVO

REGION DE ATACAMA

R03037



NOMBRE DEL ATRACTIVO

VOLCÁN COPIAPÓ

REGION

REGIÓN DE ATACAMA

JERARQUIA

NACIONAL

PROVINCIA

COPIAPÓ

CATEGORIA

SITIO NATURAL

DIRECCION

152 Km. DE COPIAPÓ

TIPO DE ATRACTIVO

MONTAÑA

COMUNA

TIERRA AMARILLA

TIPO DE PROPIEDAD

PUBLICA

LOCALIDAD O SECTOR

VOLCÁN COPIAPÓ

ADMINISTRACION

PUBLICA

SUBTIPO DEL ATRACTIVO

VOLCÁN

ESTACIONALIDAD DE USO

TODO EL AÑO

DEMANDA TURISTICA

LOCAL, REGIONAL, NACIONAL

DOTACION SERVICIOS BASICOS

LOCALIDAD URBANA MAS CERCANA

COPIAPÓ

TELEFONO INFORMACION

56-52-213404

DISTANCIA

CAPITAL REGIONAL

152

EN KMS

CAPITAL COMUNAL

152

USO TURISTICO POTENCIAL

ESTADO DE CONSERVACION BUENA

DESCRIPCION GENERAL

Es un estratovolcán en los Andes, en la región de Atacama en Chile. El volcán separa el Parque Nacional Nevado Tres Cruces en dos partes. Al lado del volcán Copiapó encontramos otro volcán, Ojos del Salado. Última erupción del volcán Copiapó es incierta. El volcán tiene altura de 6052 metros sobre el nivel del mar.



SERVICIO NACIONAL DE TURISMO

ATRATIVOS TURISTICOS 2010

CODIGO ATRACTIVO

REGION DE ATACAMA

R03061



NOMBRE DEL ATRACTIVO

VOLCÁN DOÑA INÉS

REGION

REGIÓN DE ATACAMA

JERARQUIA

REGIONAL

PROVINCIA

CHAÑARAL

CATEGORIA

SITIO NATURAL

DIRECCION

40 Km. AL ESTE DE EL SALVADOR

TIPO DE ATRACTIVO

MONTAÑA

COMUNA

DIEGO DE ALMAGRO

LOCALIDAD O SECTOR

VOLCÁN DOÑA INÉS

TIPO DE PROPIEDAD

PUBLICA-PRIVADA

ADMINISTRACION

PUBLICA-PRIVADA

SUBTIPO DEL ATRACTIVO

VOLCÁN

ESTACIONALIDAD DE USO

DICIEMBRE A MARZO

DEMANDA TURISTICA

LOCAL, REGIONAL, NACIONAL

DOTACION SERVICIOS BASICOS

LOCALIDAD URBANA MAS CERCANA

EL SALVADOR

TELEFONO INFORMACION

56-52-449171

DISTANCIA

CAPITAL REGIONAL

278

EN KMS

CAPITAL COMUNAL

71

USO TURISTICO ACTUAL

ESTADO DE CONSERVACION BUENA

DESCRIPCION GENERAL

En su cumbre, a 5.092 metros de altura sobre el nivel del mar, se encuentran las ruinas de un santuario inca que servía para adorar a los dioses Sol y Luna. La Leyenda cuenta que este volcán fue bautizado con el nombre de doña Inés por Inés de Suárez.



SERVICIO NACIONAL DE TURISMO

ATRATIVOS TURISTICOS 2010

CODIGO ATRACTIVO

REGION DE ATACAMA

R03039



NOMBRE DEL ATRACTIVO

VOLCÁN INCAHUASI

REGION

REGIÓN DE ATACAMA

JERARQUIA

REGIONAL

PROVINCIA

COPIAPÓ

CATEGORIA

SITIO NATURAL

DIRECCION

COMUNA

COPIAPÓ

TIPO DE ATRACTIVO

MONTAÑA

LOCALIDAD O SECTOR

VOLCÁN INCAHUASI

TIPO DE PROPIEDAD

PUBLICA

SUBTIPO DEL ATRACTIVO

VOLCÁN

ESTACIONALIDAD DE USO

DICIEMBRE A MARZO

ADMINISTRACION

PUBLICA

DOTACION SERVICIOS BASICOS

LOCALIDAD URBANA MAS CERCANA

LAGUNA VERDE

DEMANDA TURISTICA

LOCAL, REGIONAL, NACIONAL

TELEFONO INFORMACION

56-52-316395

DISTANCIA

CAPITAL REGIONAL

290

EN KMS

CAPITAL COMUNAL

20

USO TURISTICO POTENCIAL

ESTADO DE CONSERVACION BUENA

DESCRIPCION GENERAL

Incahuasi o Nevado de Incahuasi es un volcán de 6.638 msnm de forma de cono obtuso en el límite argentino-chileno, y extremo de una larga cadena de otros gigantes volcánicos tales como San Francisco, El Fraile, El Muerto, Ojos del Salado, Cerro Solo y Tres Cruces. Fue escalado por primera vez probablemente a mediados del siglo XIX por el ingeniero inglés E. Flint, y en 1913 por el geólogo alemán Walther Penck, cuatro días después de haber conquistado el vecino volcán San Francisco.



SERVICIO NACIONAL DE TURISMO

ATRATIVOS TURISTICOS 2010

CODIGO ATRACTIVO

REGION DE ATACAMA

R03042



W.Griem (2008)

www.geovirtual.cl

NOMBRE DEL ATRACTIVO

VOLCÁN JOTABECHE

REGION

REGIÓN DE ATACAMA

JERARQUIA

REGIONAL

PROVINCIA

COPIAPÓ

CATEGORIA

SITIO NATURAL

DIRECCION

210 Km. AL SURESTE DE COPIAPÓ

TIPO DE ATRACTIVO

MONTAÑA

COMUNA

TIERRA AMARILLA

LOCALIDAD O SECTOR

VOLCÁN JOTABECHE

TIPO DE PROPIEDAD

PUBLICA

SUBTIPO DEL ATRACTIVO

VOLCÁN

ESTACIONALIDAD DE USO

ENERO-FEBRERO

ADMINISTRACION

PUBLICA

DOTACION SERVICIOS BASICOS

LOCALIDAD URBANA MAS CERCANA

COPIAPÓ

DEMANDA TURISTICA

LOCAL, REGIONAL

TELEFONO INFORMACION

56-52-212838

DISTANCIA

CAPITAL REGIONAL

210

EN KMS

CAPITAL COMUNAL

210

USO TURISTICO POTENCIAL

ESTADO DE CONSERVACION BUENA

DESCRIPCION GENERAL

Tiene una altura de 5.880 metros. Esta montaña marca el extremo sur del Altiplano o Puna de Atacama en Chile. La parte noreste de la montaña tiene varias lagunas.



SERVICIO NACIONAL DE TURISMO

ATRATIVOS TURISTICOS 2010

CODIGO ATRACTIVO

REGION DE ATACAMA

R03040



NOMBRE DEL ATRACTIVO

VOLCÁN NEVADO TRES CRUCES

REGION

REGIÓN DE ATACAMA

JERARQUIA

NACIONAL

PROVINCIA

COPIAPÓ

CATEGORIA

SITIO NATURAL

DIRECCION

10 Km. AL SUR DE RUTA 31-CH Km. 219

TIPO DE ATRACTIVO

MONTAÑA

COMUNA

COPIAPÓ

LOCALIDAD O SECTOR

VOLCÁN NEVADO TRES CRUCES

TIPO DE PROPIEDAD

PUBLICA

SUBTIPO DEL ATRACTIVO

VOLCÁN

ESTACIONALIDAD DE USO

ENERO A MARZO

ADMINISTRACION

PUBLICA

DOTACION SERVICIOS BASICOS

SIN SERVICIOS

LOCALIDAD URBANA MAS CERCANA

COPIAPÓ

DEMANDA TURISTICA

LOCAL, REGIONAL, NACIONAL

TELEFONO INFORMACION

56-52-316395

DISTANCIA

CAPITAL REGIONAL

229

EN KMS

CAPITAL COMUNAL

10

USO TURISTICO POTENCIAL

ESTADO DE CONSERVACION BUENA

DESCRIPCION GENERAL

Tres Cruces es un macizo de origen volcánico en la Cordillera de los Andes ubicado en la Región de Atacama (Chile), cuya cumbre sur es además limítrofe con Catamarca (Argentina). Su extensión es de entre ocho y doce kilómetros de norte a sur y posee cuatro cumbres principales: Cumbre Sur o Internacional (6749 msnm), Cumbre Central (6629 msnm), Cumbre Norte (6008 msnm) 4ª cumbre más al norte de ésta, de unos 6300 msnm. Cierra la gran avenida de los volcanes que bordea por el sur el paso San Francisco, avenida que contando de este a oeste está formada por: San Francisco, Incahuasi, El Fraile, El Muerto, Ojos del Salado, Cerro Solo y Tres Cruces, sin contar elevaciones menores.



SERVICIO NACIONAL DE TURISMO

ATRATIVOS TURISTICOS 2010

CODIGO ATRACTIVO

REGION DE ATACAMA

R03041



NOMBRE DEL ATRACTIVO

VOLCÁN OJOS DEL SALADO

REGION

REGIÓN DE ATACAMA

JERARQUIA

INTERNACIONAL

PROVINCIA

COPIAPÓ

CATEGORIA

SITIO NATURAL

DIRECCION

COMUNA

COPIAPÓ

TIPO DE ATRACTIVO

MONTAÑA

LOCALIDAD O SECTOR

OJOS DEL SALADO

TIPO DE PROPIEDAD

PUBLICA

SUBTIPO DEL ATRACTIVO

VOLCÁN

ESTACIONALIDAD DE USO

DICIEMBRE A MARZO

ADMINISTRACION

PRIVADA

DOTACION SERVICIOS BASICOS

LOCALIDAD URBANA MAS CERCANA

COPIAPÓ

DEMANDA TURISTICA

LOCAL, REGIONAL, NACIONAL,
INTERNACIONAL

TELEFONO INFORMACION

56-52-316395

DISTANCIA

CAPITAL REGIONAL

302

EN KMS

CAPITAL COMUNAL

302

USO TURISTICO ACTUAL

ESTADO DE CONSERVACION BUENA

DESCRIPCION GENERAL

El Nevado Ojos del Salado es un estratovolcán enclavado sobre el límite entre Argentina y Chile; pertenece a la Cordillera de los Andes. Con sus 6.891 m de altura, es el volcán más alto del mundo y la segunda cima más alta de los Hemisferios Sur y Occidental, siendo solo superado por el Cerro Aconcagua (6.962 m). La montaña, ubicada al Este de Copiapó y al Oeste de Fiambalá, tiene dos cotas máximas, conocidas como la cima Argentina y la cima Chilena. Ambas son cumbres limítrofes, pues los nombres se deben a que a cada cumbre se accede por rutas separadas, las que comienzan en dichos países. Ambas también se conocen como Torreón Este y Torreón Oeste, respectivamente.