

# Antecedentes Básicos para Inversiones

## 55 Destinos Turísticos en Chile - 2010



GOBIERNO DE  
**CHILE**  
SERNATUR  
DEPARTAMENTO DE PLANIFICACION



**SERNATUR**

# Antecedentes Básicos para Inversiones 55 Destinos Turísticos en Chile 2010

Publicación elaborada por la Unidad de Ordenamiento Territorial y Medio Ambiente del Departamento de Planificación de SERNATUR, con el apoyo de alumnos en práctica, y en base a información proporcionada por las Direcciones Regionales de Turismo y el Sistema de Información Geográfica del Servicio Nacional de Turismo y a las siguientes otras fuentes de información e Instituciones consultadas :

Comisión Nacional de Medio Ambiente  
Corporación Nacional Forestal  
Dirección Meteorológica de Chile  
Instituto Nacional de Estadísticas  
Junta de Aeronáutica Civil  
Ministerio de Obras Públicas – Dirección de Vialidad  
Ministerio de Obras Públicas – Dirección General de Aguas



# Presentación

Los Antecedentes Básicos para Inversiones de los Destinos Turísticos de Chile identificados en este trabajo constituyen una propuesta preliminar de información necesaria para la toma de decisiones a nivel de inversiones en el ámbito turístico nacional y para efectos de establecer criterios para la aplicación de indicadores que permitan determinar niveles de sustentabilidad de los destinos turísticos a nivel nacional.

Chile cuenta con un importante potencial de recursos y atractivos naturales y culturales de interés turístico, los que, junto a una oferta de servicios y a una demanda cada vez creciente por ellos constituyen una real oportunidad de decisión al momento de invertir.

Cada destino priorizado en este trabajo, ha sido elegido por contar con una diversidad tanto en la oferta de atractivos, recursos y servicios y en el potencial que éstos ofrecen para generar un mayor desarrollo turístico. Se ha considerado necesario incluir al menos un destino por Región.

La información contenida en estas fichas de destinos corresponde a una descripción general del destino, antecedentes climáticos, demográficos, equipamiento y servicios. Se ha incluido además información de flujos turísticos por pasos fronterizos y áreas protegidas, capacidad instalada de camas junto a llegadas y pernoctaciones en establecimientos de alojamiento turístico, entre otros antecedentes, en la medida en que ha sido posible obtener la información tanto en todo el destino, como en algunas de las localidades principales que los componen.


Este esfuerzo del Servicio Nacional de Turismo constituye un aporte a la gestión del sector público y privado para la toma de decisiones en el ámbito del turismo.

JACQUELINE PLASS W.  
Directora Nacional de Turismo (S)

Santiago de Chile, 2010

SERNATUR





**SERNATUR**

# Antecedentes Básicos para Inversiones

## 55 Destinos Turísticos en Chile 2010

### INDICE DE DESTINOS

#### Región de Arica y Parinacota

1. Altiplano Parinacota
2. Arica

#### Región de Tarapacá

3. Iquique
4. Oasis de Pica y Mamiña

#### Región de Antofagasta

5. El Loa y Calama
6. San Pedro de Atacama
7. Antofagasta

#### Región de Atacama

8. Parque Nacional Pan de Azúcar y Bahía Inglesa
9. Copiapó y Volcán Ojos del Salado
10. Valle del Huasco

#### Región de Coquimbo

11. La Serena y Coquimbo
12. Valle del Elqui
13. Ovalle y Parque Nacional Fray Jorge
14. Los Vilos y Pichidanguí

#### Región de Valparaíso

15. Isla de Pascua
16. Robinson Crusoe
17. Valparaíso y Viña del Mar
18. Parque Nacional La Campana
19. Los Andes y Portillo
20. Isla Negra y San Antonio
21. Costa Maitencillo a Papudo

#### Región Metropolitana de Santiago

22. Santiago y Farellones
23. Cajón del Maipo
24. Pomaire y Valle del Maipo

#### Región del Libertador Bernardo O'Higgins

25. Rancagua y Valle del Cachapoal
26. Lago Rapel
27. Pichilemu
28. Valle de Colchagua

#### Región del Maule

29. Curicó y Reserva Radal Siete Tazas
30. Valle del Maule y Talca
31. Linares y Cordillera de Melado

#### Región del Bio Bio

32. Chillán y Valle Las Trancas
33. Concepción
34. Salto del Laja y Antuco
35. Arauco
36. Alto Bio Bio y Ralco

#### Región de la Araucanía

37. Araucanía Andina
38. Temuco y Lago Budi
39. Pucón y Villarrica

#### Región de Los Ríos

40. Valdivia
41. Lagos Panguipulli y Ranco

#### Región de los Lagos

42. Lago Puyehue y Osorno
43. Lagos Llanquihue y Todos los Santos
44. Puerto Montt y Angelmó
45. Chiloé
46. Ruta Austral Puelo – Futaleufú

#### Región de Aisén del General Carlos Ibáñez del Campo

47. Ruta Austral, Palena y Parque Nacional Queulat
48. Coihaique y Puerto Aisén
49. Canales Patagónicos y P.N. Laguna San Rafael
50. Lago General Carrera y Río Baker
51. Caleta Tortel y Lago O' Higgins

#### Región de Magallanes y Antártica Chilena

52. Parque Nacional Torres del Paine y Puerto Natales
53. Punta Arenas y Estrecho de Magallanes
54. Tierra del Fuego
55. Cabo de Hornos y Canal Beagle

**ANTECEDENTES BASICOS PARA INVERSIONES  
55 DESTINOS TURISTICOS EN CHILE**

**Región de Arica y Parinacota**  
1. Altiplano Parinacota  
2. Arica

**Región de Tarapacá**  
3. Iquique  
4. Oasis de Pica y Mamiña

**Región de Antofagasta**  
5. El Loa y Calama  
6. San Pedro de Atacama  
7. Antofagasta

**Región de Atacama**  
8. Parque Nacional Pan de Azúcar y Bahía Inglesa  
9. Copiapó y Volcán Ojos del Salado  
10. Valle del Huasco

**Región de Coquimbo**  
11. La Serena y Coquimbo  
12. Valle del Elqui  
13. Ovalle y Parque Nacional Fray Jorge  
14. Los Vilos y Pichidangui

**Región de Valparaíso**  
15. Isla de Pascua  
16. Robinson Crusoe  
17. Valparaíso y Viña del Mar  
18. Parque Nacional La Campana  
19. Los Andes y Portillo  
20. Costa Maitencillo a Papudo  
21. Isla Negra y San Antonio

**Región Metropolitana de Santiago**  
22. Santiago y Farellones  
23. Cajón del Maipo  
24. Pomaire y Valle del Maipo

**Región del Libertador Bernardo O'Higgins**  
25. Rancagua y Valle del Cachapoal  
26. Lago Rapel  
27. Pichilemu  
28. Valle de Colchagua

**Región del Maule**  
29. Curicó y Reserva Radal Siete Tazas  
30. Valle del Maule y Talca  
31. Linares y Cordillera de Melado

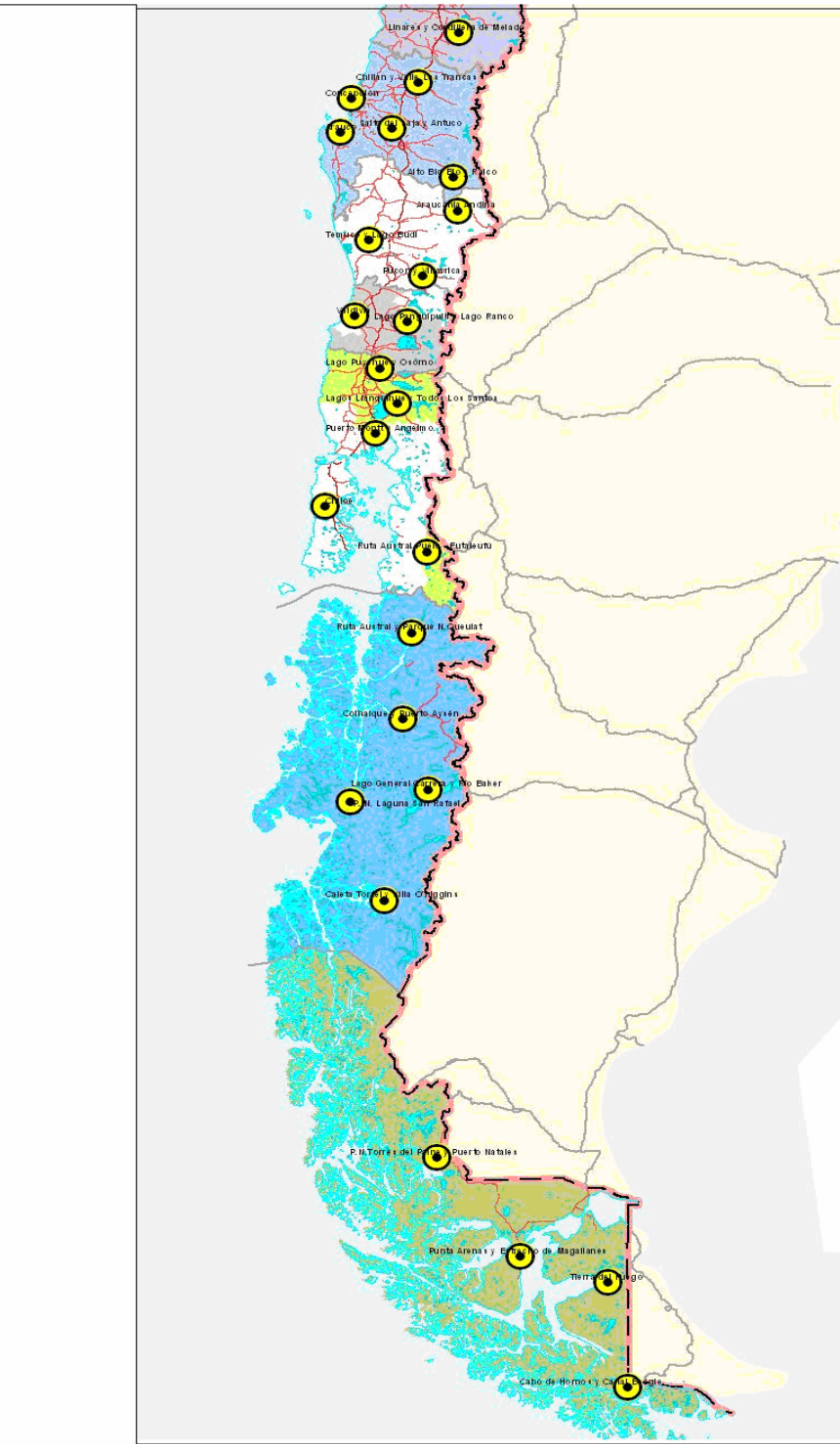
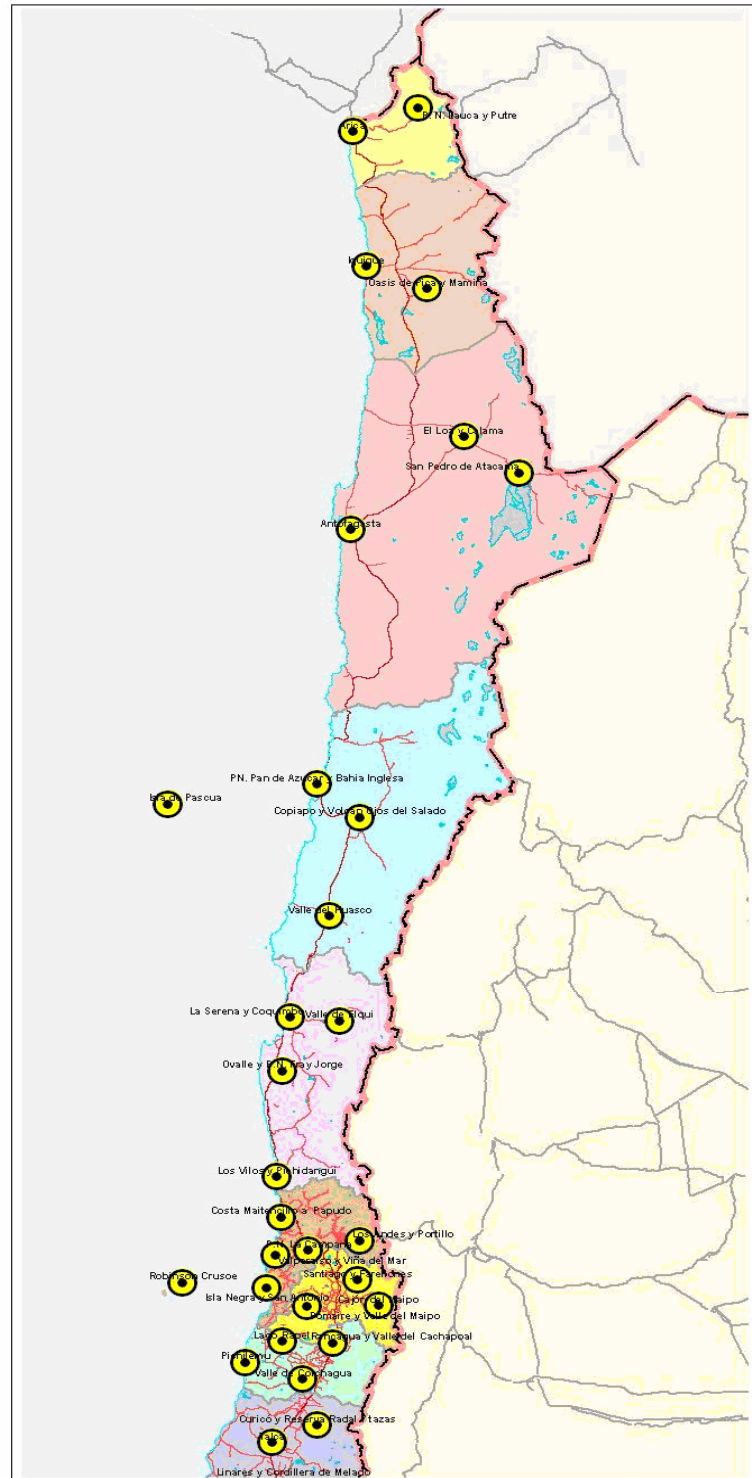
**Región del Bío Bío**  
32. Chillán y Valle Las Trancas  
33. Concepción  
34. Salto del Laja y Antuco  
35. Arauco  
36. Alto Bío Bío y Ralco

**Región de la Araucanía**  
37. Araucanía Andina  
38. Temuco y Lago Budi  
39. Pucón y Villarrica

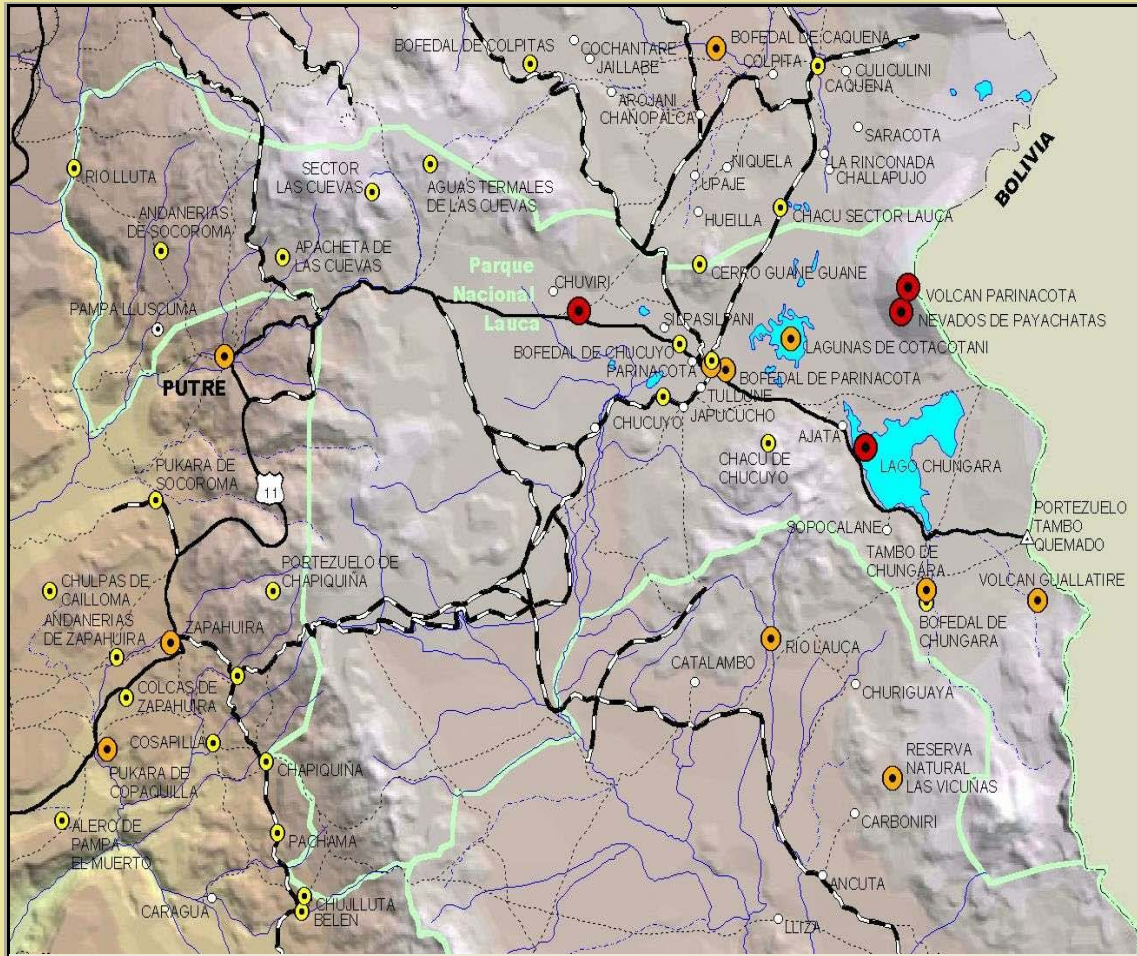
**Región de Los Ríos**  
40. Valdivia  
41. Lagos Panguipulli y Ranco2  
**Región de los Lagos**  
42. Lago Puyehue y Osorno  
43. Lagos Llanquihue y Todos los Santos  
44. Puerto Montt y Angelmó  
45. Chiloé  
46. Ruta Austral Puelo y Futaleufú

**Región de Aisen del General Carlos Ibáñez del Campo**  
47. Ruta Austral, Palena y Parque Nacional Queulat  
48. Coihaique y Puerto Aisén  
49. Rutas Patagónicas y Parque Nacional Laguna San Rafael  
50. Lago General Carrera y Río Baker  
51. Caleta Tortel y Villa O'Higgins

**Región de Magallanes y Antártica Chilena**  
52. Parque Nacional Torres del Paine y Puerto Natales  
53. Punta Arenas y Estrecho de Magallanes  
54. Tierra del Fuego  
55. Cabo de Hornos y Canal Beagle

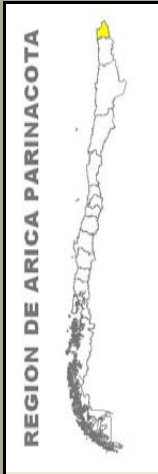


- Región de Arica y Parinacota**
  - 1. Altiplano Parinacota
  - 2. Arica
- Región de Tarapacá**
  - 3. Iquique
  - 4. Oasis de Pica y Mamiña
- Región de Antofagasta**
  - 5. El Loa y Calama
  - 6. San Pedro de Atacama
  - 7. Antofagasta
- Región de Atacama**
  - 8. Parque Nacional Pan de Azúcar y Bahía Inglesa
  - 9. Copiapó y Volcán Ojos del Salado
  - 10. Valle del Huasco
- Región de Coquimbo**
  - 11. La Serena y Coquimbo
  - 12. Valle del Elqui
  - 13. Ovalle y Parque Nacional Fray Jorge
  - 14. Los Vilos y Pichidangui
- Región de Valparaíso**
  - 15. Isla de Pascua
  - 16. Robinson Crusoe
  - 17. Valparaíso y Viña del Mar
  - 18. Parque Nacional La Campana
  - 19. Los Andes y Portillo
  - 20. Costa Maitencillo a Papudo
  - 21. Isla Negra y San Antonio
- Región Metropolitana de Santiago**
  - 22. Santiago y Farellones
  - 23. Cajón del Maipo
  - 24. Pomaire y Valle del Maipo
- Región del Libertador Bernardo O'Higgins**
  - 25. Rancagua y Valle del Cachapoal
  - 26. Lago Rapel
  - 27. Pichilemu
  - 28. Valle de Colchagua
- Región del Maule**
  - 29. Curicó y Reserva Radal Siete Tazas
  - 30. Valle del Maule y Talca
  - 31. Linares y Cordillera de Melado
- Región del Bío Bío**
  - 32. Chillán y Valle Las Trancas
  - 33. Concepción
  - 34. Salto del Laja y Antuco
  - 35. Arauco
  - 36. Alto Bío Bío y Ralco
- Región de la Araucanía**
  - 37. Araucanía Andina
  - 38. Temuco y Lago Budi
  - 39. Pucón y Villarrica
- Región de Los Ríos**
  - 40. Valdivia
  - 41. Lagos Panguipulli y Ranco2
- Región de los Lagos**
  - 42. Lago Puyehue y Osorno
  - 43. Lagos Llanquihue y Todos los Santos
  - 44. Puerto Montt y Angelmó
  - 45. Chiloé
  - 46. Ruta Austral Puelo y Futaleufú
- Región de Aisen del General Carlos Ibáñez del Campo**
  - 47. Ruta Austral, Palena y Parque Nacional Queulat
  - 48. Coihaique y Puerto Aisén
  - 49. Rutas Patagónicas y Parque Nacional Laguna San Rafael
  - 50. Lago General Carrera y Río Baker
  - 51. Caleta Tortel y Villa O'Higgins
- Región de Magallanes y Antártica Chilena**
  - 52. Parque Nacional Torres del Paine y Puerto Natales
  - 53. Punta Arenas y Estrecho de Magallanes
  - 54. Tierra del Fuego
  - 55. Cabo de Hornos y Canal Beagle



**ATRATIVOS TURISTICOS SEGUN JERARQUIA:**

- LOCAL
- REGIONAL
- NACIONAL
- INTERNACIONAL



# Altiplano Parinacota

1

Inserto en uno de los desiertos más áridos del mundo, con poblados prehispánicos, junto a llamas y alpacas, conviven comunidades aymaras que mantienen y practican sus costumbres y formas de vida ancestrales. Es posible encontrar sitios arqueológicos como Santuarios de Altura y algunas Apachetas. El altiplano, a más de 4.500 msnm., se caracteriza por la presencia de Parques y Reservas Nacionales con salares, lagos, lagunas y volcanes con alturas sobre los 6.000 msnm., con diversidad de flora y fauna, con varias especies de flamencos. Una visita a este destino permite rememorar culturas prehispánicas, conocer un paisaje propio del altiplano que sorprende, y para los deportistas, un desafío ascender cumbres de más de 6.000 msnm. Constituye además un importante destino en su relación con Bolivia, al conectarse a través de una ruta en buen estado con la Paz en escasas horas y generar importantes flujos comerciales

### CLIMA

#### Temperatura

	Mínima Prom. °C	Máxima Prom. °C
Enero	-1	20
Julio	-10	12

#### Precipitaciones Promedio Anual (mm)

250

#### Estación Climatológica:

Putre

#### Estimación Segunda Vivienda Censo 2002

89

### PRINCIPALES ACTIVIDADES TURISTICAS EN:

- |                 |                                     |                 |                                     |
|-----------------|-------------------------------------|-----------------|-------------------------------------|
| Sol y Playa     | <input checked="" type="checkbox"/> | Aventura        | <input checked="" type="checkbox"/> |
| Congresos       | <input type="checkbox"/>            | Etnoturismo     | <input checked="" type="checkbox"/> |
| Nieve           | <input type="checkbox"/>            | Cultural        | <input checked="" type="checkbox"/> |
| Montaña         | <input checked="" type="checkbox"/> | Rutas Temáticas | <input type="checkbox"/>            |
| Pesca Deportiva | <input type="checkbox"/>            | Termas          | <input type="checkbox"/>            |
| Ecoturismo      | <input checked="" type="checkbox"/> | Astronómico     | <input type="checkbox"/>            |
| Agroturismo     | <input type="checkbox"/>            | Cruceros        | <input type="checkbox"/>            |
| Otras Indicar   | <input type="text"/>                |                 |                                     |

### EQUIPAMIENTO Y SERVICIOS BASICOS

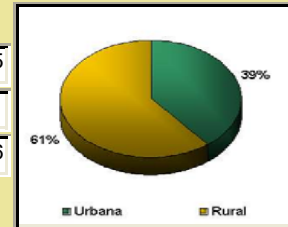
- |                     |                                     |                       |                                     |
|---------------------|-------------------------------------|-----------------------|-------------------------------------|
| Localidad Principal | Putre                               |                       |                                     |
| Agua Potable        | <input checked="" type="checkbox"/> | Banco                 | <input checked="" type="checkbox"/> |
| Alcantarillado      | <input checked="" type="checkbox"/> | Cajero Automático     | <input checked="" type="checkbox"/> |
| Electricidad        | <input checked="" type="checkbox"/> | Teléfono              | <input checked="" type="checkbox"/> |
| Primeros Auxilios   | <input checked="" type="checkbox"/> | Cobertura Celular     | <input checked="" type="checkbox"/> |
| Hospital            | <input type="checkbox"/>            | Internet              | <input checked="" type="checkbox"/> |
| Cambio Monedas      | <input checked="" type="checkbox"/> | Bomba Bencina         | <input checked="" type="checkbox"/> |
| Carabineros         | <input checked="" type="checkbox"/> | Información Turística | <input checked="" type="checkbox"/> |

### PRINCIPALES CENTROS POBLADOS

Putre

### POBLACION URBANA Y RURAL

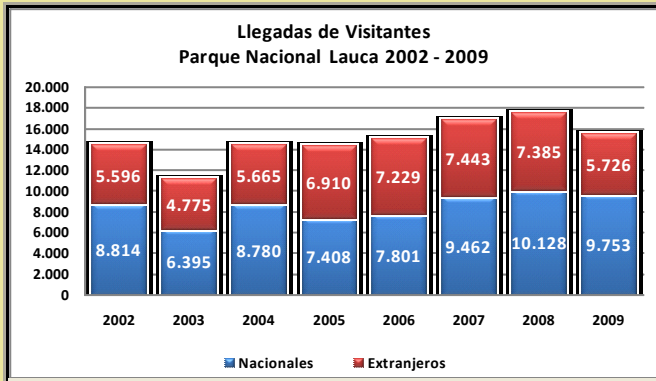
Urbana	1.235
Rural	1.921
Total	3.156



### CAPACIDAD ALOJAMIENTO - 2009

Clase Alojamiento	Cantidad	N° Camas
Albergue o Refugio	1	6
Apart Hotel	0	0
Hospedaje Familiar	1	8
Hostal o Residencial	9	154
Hostería	0	0
Hotel	2	150
Lodge	0	0
Motel o Cabañas	0	0
Resort	0	0
Campings	0	0
<b>TOTAL</b>	<b>13</b>	<b>318</b>

**Visitantes en Areas Silvestres Protegidas**



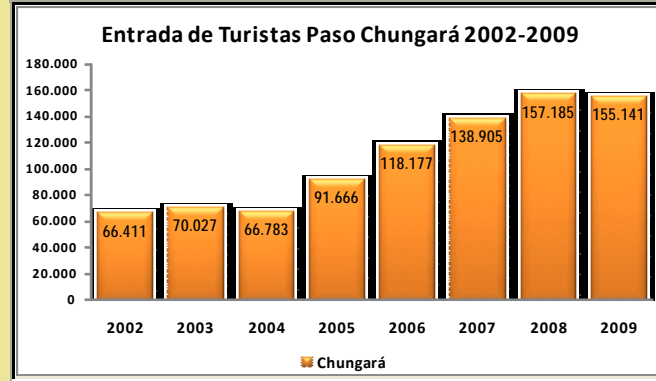
**Climograma Mensual**



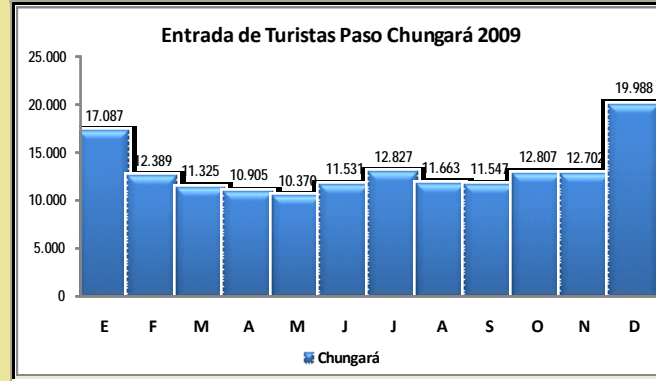
**Llegada y Pernoctación Anual de Pasajeros en Establecimientos de Alojamiento Turístico, 2009**



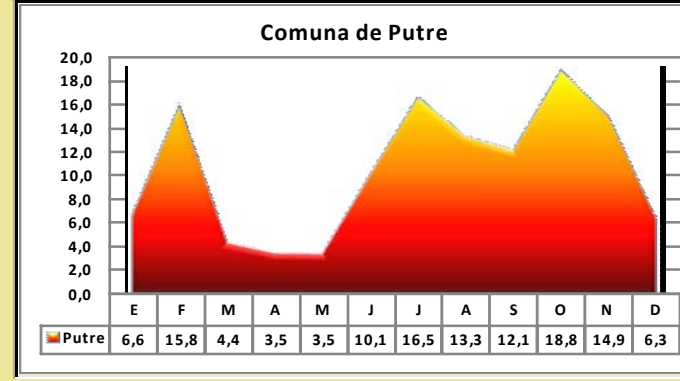
**Entradas anuales de turistas por paso fronterizo**



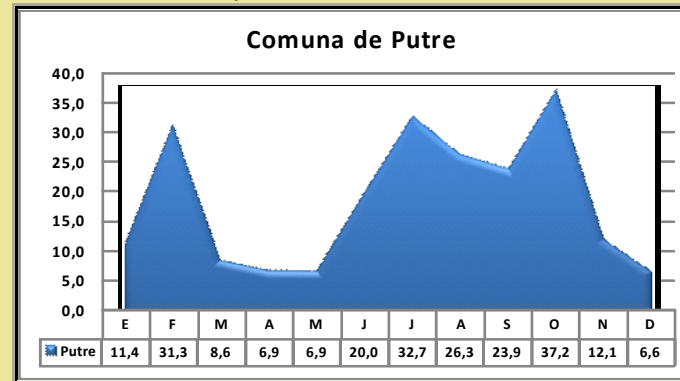
**Llegadas por Paso Fronterizo**



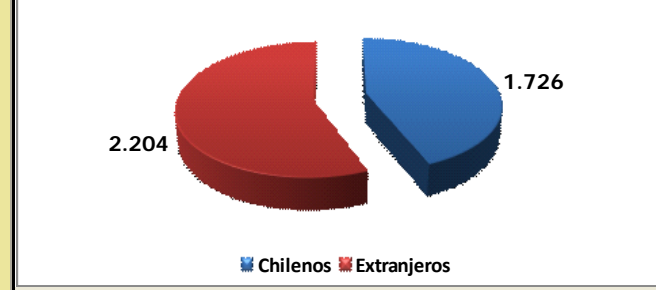
**Tasa de Ocupabilidad de Camas Año 2009**



**Tasa de Ocupabilidad de Habitaciones Año 2009**



**Pernoctación de Pasajeros Altiplano y Parinacota 2009**



**Valor Referencial Promedio del Suelo UF/m2**

	Mayor Valor	Menor Valor
1º Línea de Playa	<input type="text"/>	<input type="text"/>
Playa Interior	<input type="text"/>	<input type="text"/>
Urbano Central	<input type="text" value="s/i"/>	<input type="text" value="s/i"/>
Urbano Periferia	<input type="text" value="s/i"/>	<input type="text" value="s/i"/>
Suelo Rural	<input type="text" value="s/i"/>	<input type="text" value="s/i"/>

Nota: (s/i) Sin información disponible / (n/c) No corresponde al destino

Nº de Restaurantes

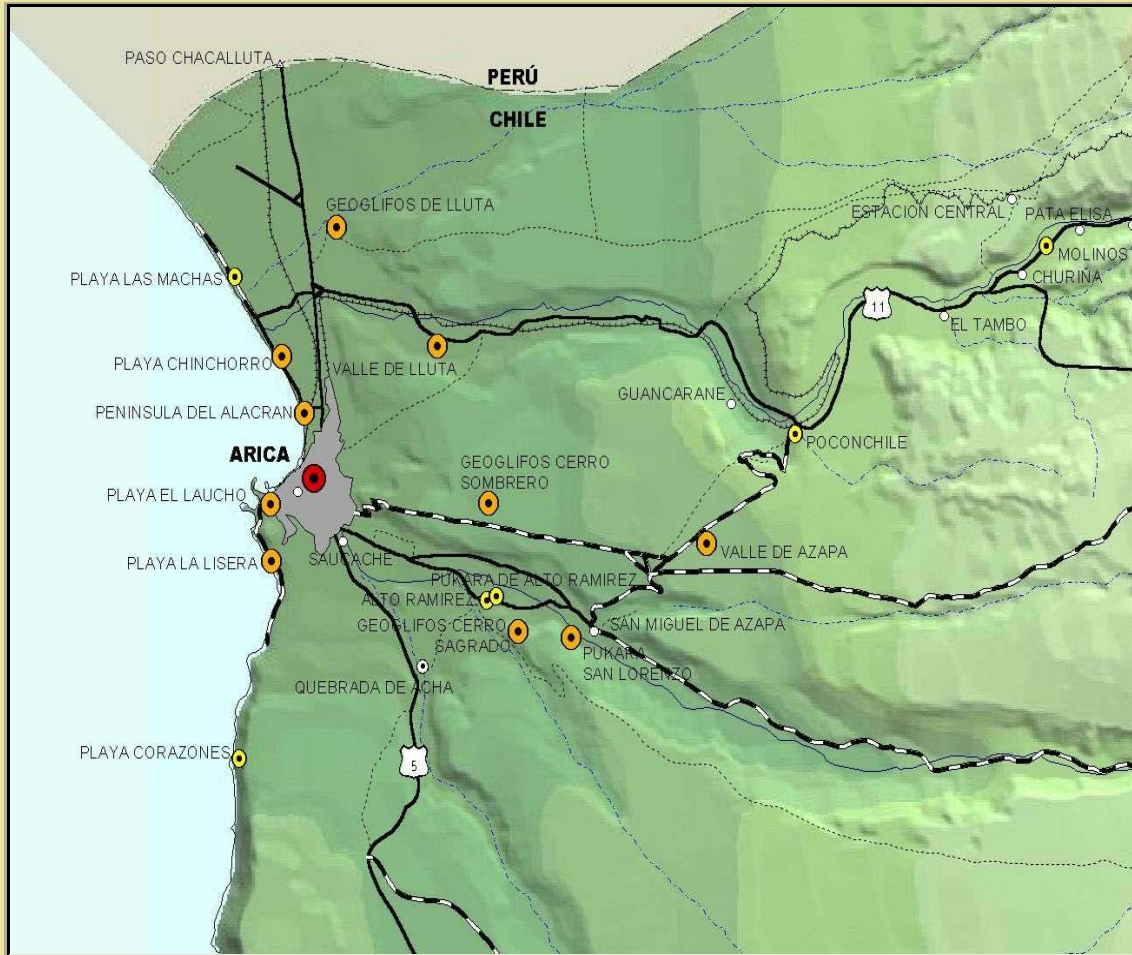
Nº de Agencias de Viaje

**Programas de Incentivo a Inversiones Turísticas**

- 
- 
- 

**Existencia de Suelo Fiscal Para Inversiones Turísticas**

Cálidas playas, circuitos arqueológicos y la presencia de geoglifos identifican este destino, conocido por su bonanza climática, pues se puede gozar del sol durante prácticamente todo el año. Arica, ubicado en el borde costero con variados servicios y equipamiento turístico, constituye un centro importante vacacional para flujos de turistas peruanos y boliviano, e importante turismo interno orientado a la Tercera Edad. 3 km. al sur y 10 km. al norte, se encuentran los valles de Azapa y Lluta respectivamente con cultivos de variadas hortalizas, cítricos, aceitunas y frutos tropicales; a un poco más de 100 km. al sureste de Arica, en el valle de Codpa, se localiza un área de producción artesanal vinífera, el centenario vino Pintatani y otros legados culturales del período Tiawanaco y Colonial, plasmados en petroglifos, el cementerio, casonas y edificaciones antiguas, las iglesias de San Martín de Tour y Chitita.



### CLIMA

#### Temperatura

	Mínima Prom. °C	Máxima Prom. °C
Enero	20,4	26
Julio	13,8	17,5

#### Precipitaciones Promedio Anual (mm)

0,5

#### Estación Climatológica:

Chacalluta

#### Estimación Segunda Vivienda Censo 2002

4.162

### PRINCIPALES ACTIVIDADES TURISTICAS EN:

Sol y Playa	<input checked="" type="checkbox"/>	Aventura	<input checked="" type="checkbox"/>
Congresos	<input checked="" type="checkbox"/>	Etnoturismo	<input type="checkbox"/>
Nieve	<input type="checkbox"/>	Cultural	<input checked="" type="checkbox"/>
Montaña	<input type="checkbox"/>	Rutas Temáticas	<input type="checkbox"/>
Pesca Deportiva	<input type="checkbox"/>	Termas	<input type="checkbox"/>
Ecoturismo	<input type="checkbox"/>	Astronómico	<input type="checkbox"/>
Agroturismo	<input type="checkbox"/>	Cruceros	<input checked="" type="checkbox"/>
Otras Indicar	<input type="text"/>		

### EQUIPAMIENTO Y SERVICIOS BASICOS

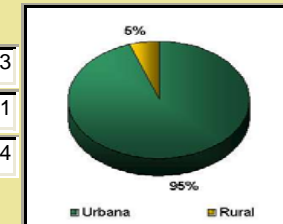
Localidad Principal	Arica		
Agua Potable	<input checked="" type="checkbox"/>	Banco	<input checked="" type="checkbox"/>
Alcantarillado	<input checked="" type="checkbox"/>	Cajero Automático	<input checked="" type="checkbox"/>
Electricidad	<input checked="" type="checkbox"/>	Teléfono	<input checked="" type="checkbox"/>
Primeros Auxilios	<input checked="" type="checkbox"/>	Cobertura Celular	<input checked="" type="checkbox"/>
Hospital	<input checked="" type="checkbox"/>	Internet	<input checked="" type="checkbox"/>
Cambio Monedas	<input checked="" type="checkbox"/>	Bomba Bencina	<input checked="" type="checkbox"/>
Carabineros	<input checked="" type="checkbox"/>	Información Turística	<input checked="" type="checkbox"/>

### PRINCIPALES CENTROS POBLADOS

Arica

### POBLACION URBANA Y RURAL

Urbana	161.333
Rural	8.971
Total	170.304




### CAPACIDAD ALOJAMIENTO - 2009

Clase Alojamiento	Cantidad	N° Camas
Albergue o Refugio	0	0
Apart Hotel	3	154
Hospedaje Familiar	0	0
Hostal o Residencial	31	795
Hostería	0	0
Hotel	24	1958
Lodge	0	0
Motel o Cabañas	1	60
Resort	0	0
Campings	9	0
<b>TOTAL</b>	<b>67</b>	<b>2.967</b>

### ATRATIVOS TURISTICOS SEGUN JERARQUIA:

- LOCAL
- REGIONAL
- NACIONAL
- INTERNACIONAL

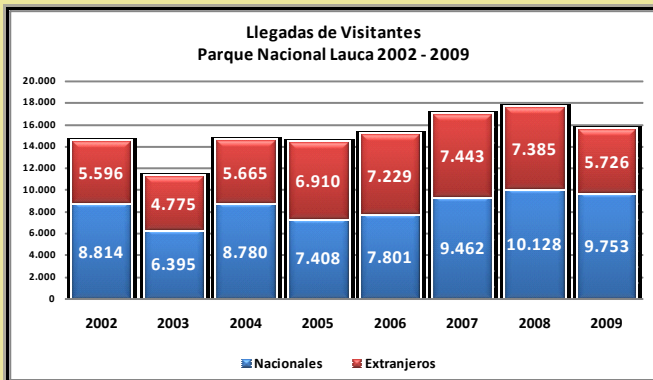


REGION DE ARICA PARINACOTA

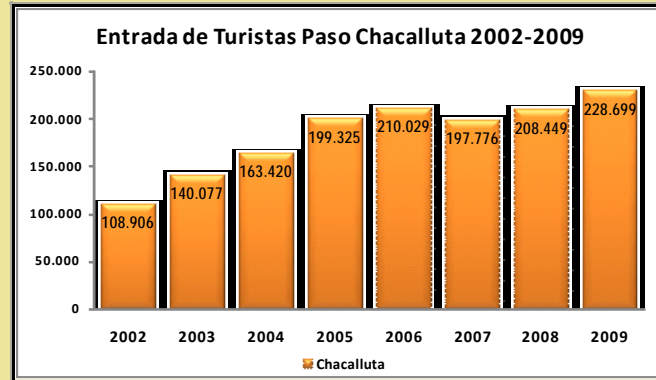




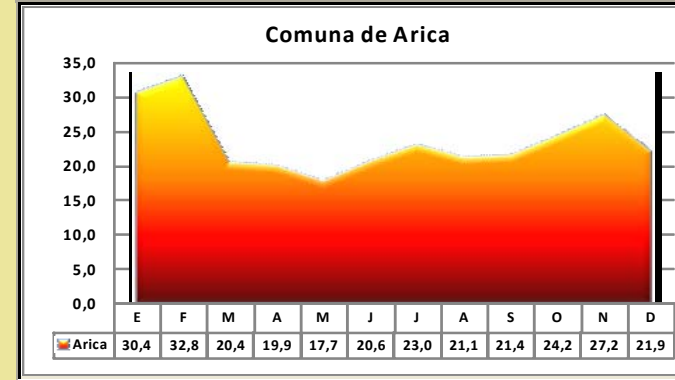
**Visitantes en Areas Silvestres Protegidas**



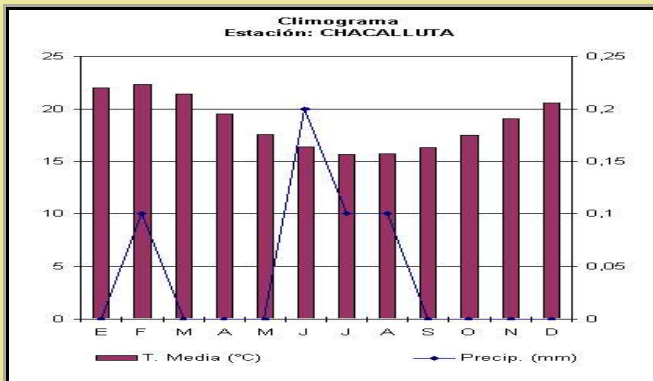
**Entradas anuales de turistas por paso fronterizo**



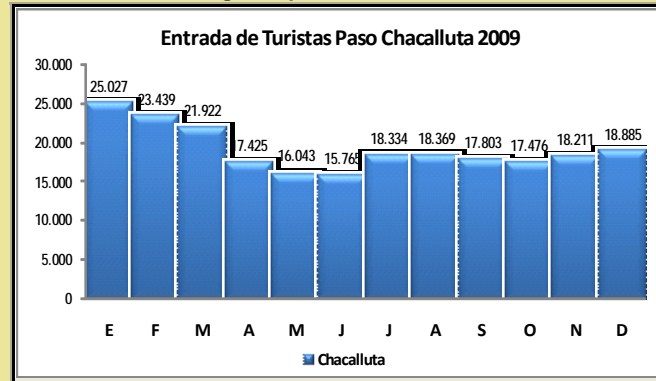
**Tasa de Ocupabilidad de Camas Año 2009**



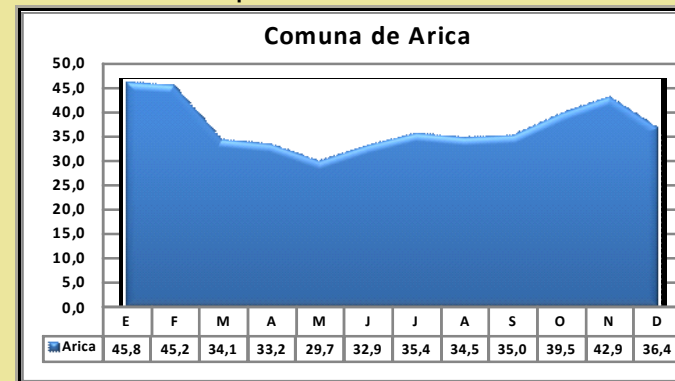
**Climograma Mensual**



**Llegadas por Paso Fronterizo**

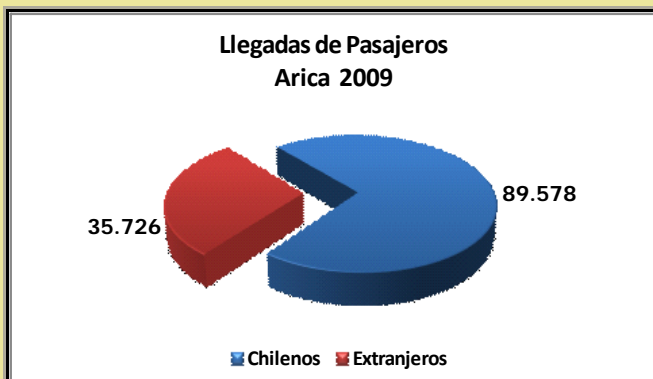


**Tasa de Ocupabilidad de Habitaciones Año 2009**



**Llegada y Pernoctación Anual de Pasajeros en Establecimientos de Alojamiento Turístico, 2009**

**Número de Turistas**



**Valor Referencial Promedio del Suelo UF/m2**

	Mayor Valor	Menor Valor
1º Línea de Playa	<input type="text"/>	<input type="text"/>
Playa Interior	<input type="text"/>	<input type="text"/>
Urbano Central	<input type="text" value="s/i"/>	<input type="text" value="s/i"/>
Urbano Periferia	<input type="text" value="s/i"/>	<input type="text" value="s/i"/>
Suelo Rural	<input type="text" value="s/i"/>	<input type="text" value="s/i"/>

Nota: (s/i) Sin información disponible / (n/c) No corresponde al destino

Nº de Restaurantes

Nº de Agencias de Viaje

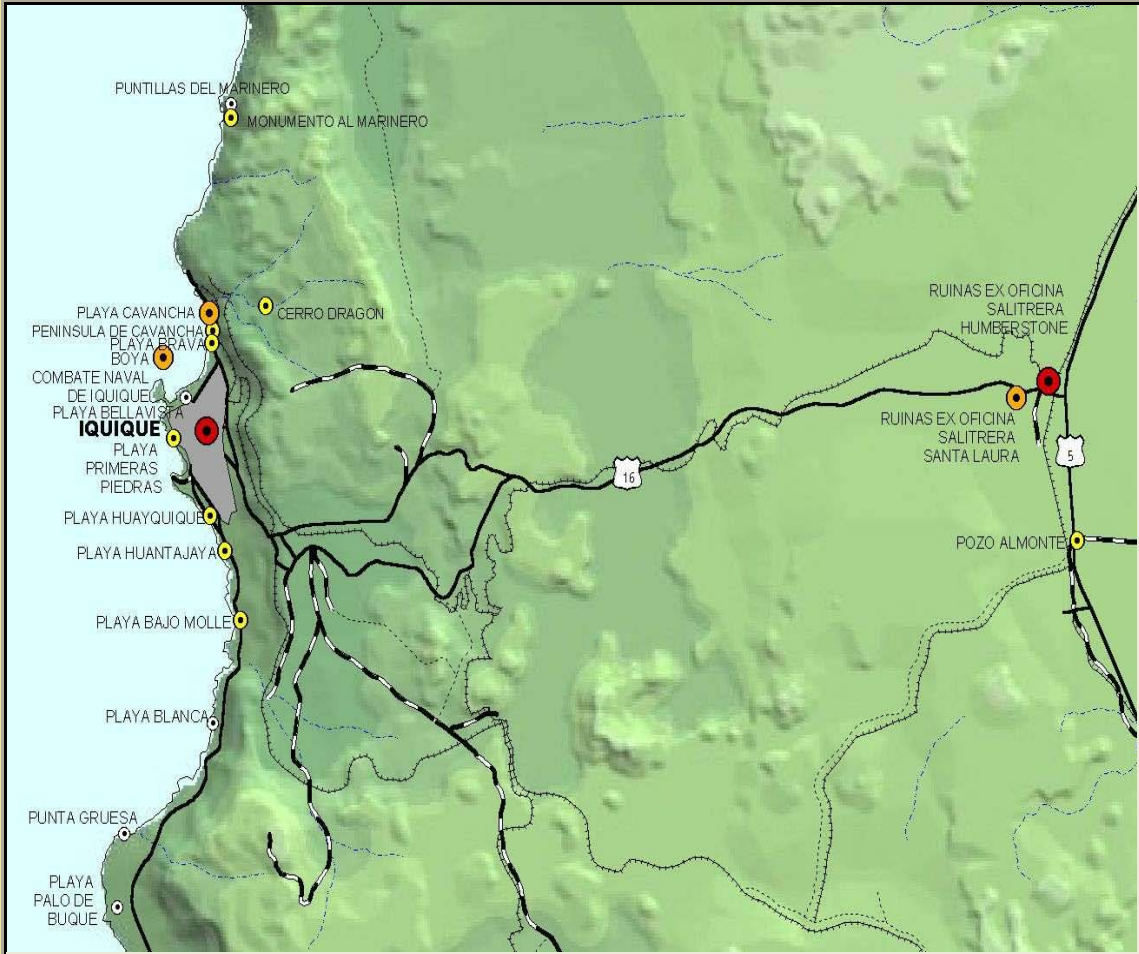
**Programas de Incentivo a Inversiones Turísticas**

Existencia de Suelo Fiscal Para Inversiones Turísticas

# Iquique


3

Destino con ventajosas oportunidades de actividades productivas y recreativas debido a la existencia de un importante puerto y recursos pesqueros, zona franca, playas y atractivos históricos y culturales ubicados en su entorno cercano. Más de 100 km. de costa conjugan playas de arenas suaves con un clima privilegiado gran parte del año, destacando las playas de Cavancha, Playa Blanca, Chanavayita, Ike-Ike, donde se realizan variadas actividades turísticas y deportes náuticos. Los acantilados y desierto constituyen un nuevo atractivo para el desarrollo del turismo aventura, con parapente, snowboard y off road entre otros. La ciudad de Iquique, pujante centro urbano ofrece una amplia y variada gama de servicios y equipamiento turísticos, que lo han transformado en un destino turístico de relevancia nacional e internacional y un apoyo creciente para el desarrollo de sus diversas actividades productivas.



**ATRATIVOS TURISTICOS SEGUN JERARQUIA:**

- LOCAL
- REGIONAL
- NACIONAL
- INTERNACIONAL



## CLIMA

### Temperatura

	Mínima Prom. °C	Máxima Prom. °C
Enero	19,5	25,2
Julio	10,7	17,3

### Precipitaciones Promedio Anual (mm)

0,6

### Estación Climatológica:

Diego Aracena

### Estimación Segunda Vivienda Censo 2002

6.760

## PRINCIPALES ACTIVIDADES TURISTICAS EN:

- |   |  |
|---|--|
| Sol y Playa <input checked="" type="checkbox"/>     | Aventura <input checked="" type="checkbox"/> |
| Congresos <input checked="" type="checkbox"/>       | Etnoturismo <input type="checkbox"/>         |
| Nieve <input type="checkbox"/>                      | Cultural <input checked="" type="checkbox"/> |
| Montaña <input type="checkbox"/>                    | Rutas Temáticas <input type="checkbox"/>     |
| Pesca Deportiva <input checked="" type="checkbox"/> | Termas <input type="checkbox"/>              |
| Ecoturismo <input type="checkbox"/>                 | Astronómico <input type="checkbox"/>         |
| Agroturismo <input type="checkbox"/>                | Cruceros <input type="checkbox"/>            |
| Otras Indicar <input type="text"/>                  |  |

## EQUIPAMIENTO Y SERVICIOS BASICOS

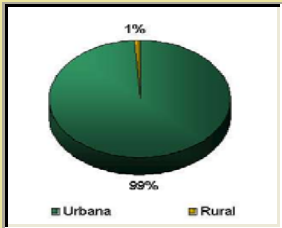
Localidad Principal	Iquique	
Agua Potable	<input checked="" type="checkbox"/>	Banco <input checked="" type="checkbox"/>
Alcantarillado	<input checked="" type="checkbox"/>	Cajero Automático <input checked="" type="checkbox"/>
Electricidad	<input checked="" type="checkbox"/>	Teléfono <input checked="" type="checkbox"/>
Primeros Auxilios	<input checked="" type="checkbox"/>	Cobertura Celular <input checked="" type="checkbox"/>
Hospital	<input checked="" type="checkbox"/>	Internet <input checked="" type="checkbox"/>
Cambio Monedas	<input checked="" type="checkbox"/>	Bomba Bencina <input checked="" type="checkbox"/>
Carabineros	<input checked="" type="checkbox"/>	Información Turística <input checked="" type="checkbox"/>

## PRINCIPALES CENTROS POBLADOS

Iquique

## POBLACION URBANA Y RURAL

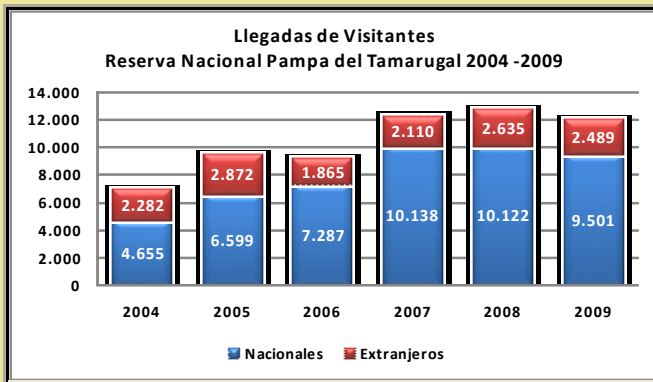
Urbana	214.586
Rural	1.833
Total	216.419



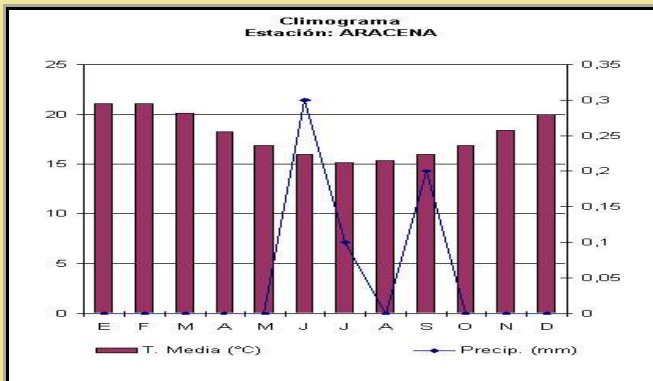
## CAPACIDAD ALOJAMIENTO - 2009

Clase Alojamiento	Cantidad	N° Camas
Albergue o Refugio	0	0
Apart Hotel	5	396
Hospedaje Familiar	0	0
Hostal o Residencial	35	1.054
Hostería	0	0
Hotel	38	2.757
Lodge	0	0
Motel o Cabañas	3	311
Resort	0	0
Campings	3	0
<b>TOTAL</b>	<b>85</b>	<b>4.622</b>

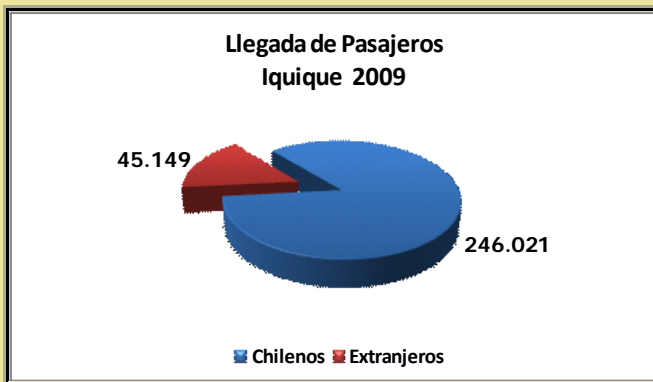
**Visitantes en Areas Silvestres Protegidas**



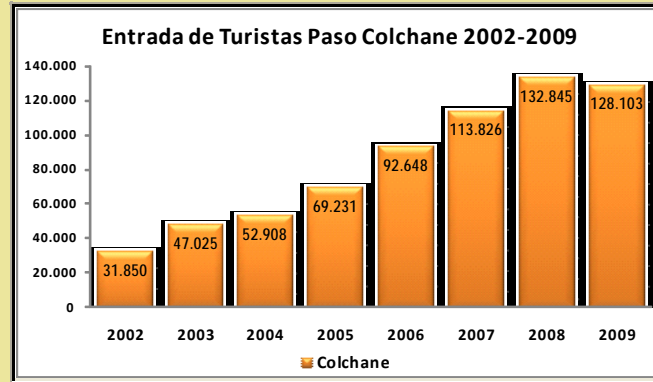
**Climograma Mensual**



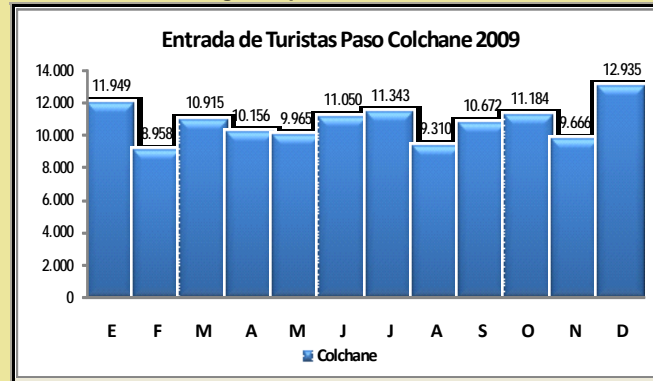
**Llegada y Pernoctación Anual de Pasajeros en Establecimientos de Alojamiento Turístico, 2009**



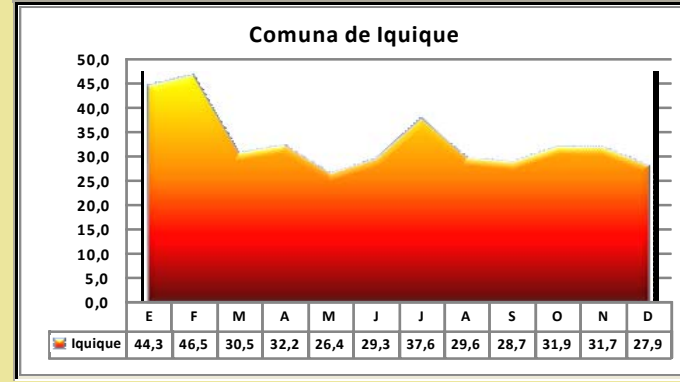
**Entradas anuales de turistas por paso fronterizo**



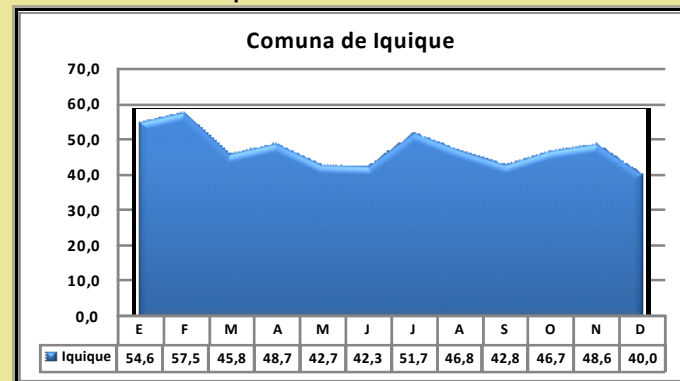
**Llegadas por Paso Fronterizo**



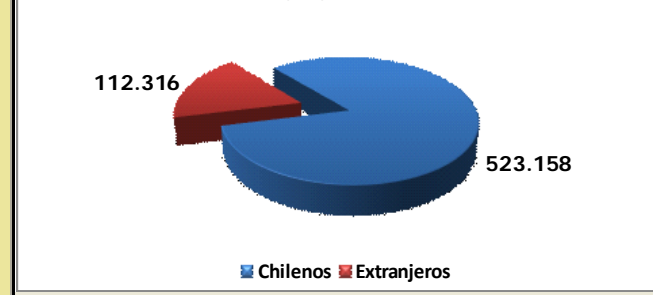
**Tasa de Ocupabilidad de Camas Año 2009**



**Tasa de Ocupabilidad de Habitaciones Año 2009**



**Pernoctación de Pasajeros  
Iquique 2009**



**Valor Referencial Promedio del Suelo UF/m2**

	Mayor Valor	Menor Valor
1º Línea de Playa	<input type="text"/>	<input type="text"/>
Playa Interior	<input type="text"/>	<input type="text"/>
Urbano Central	<input type="text" value="s/i"/>	<input type="text" value="s/i"/>
Urbano Periferia	<input type="text" value="s/i"/>	<input type="text" value="s/i"/>
Suelo Rural	<input type="text" value="s/i"/>	<input type="text" value="s/i"/>

Nota: (s/i) Sin información disponible / (n/c) No corresponde al destino

**Programas de Incentivo a Inversiones Turísticas**

Nº de Restaurantes

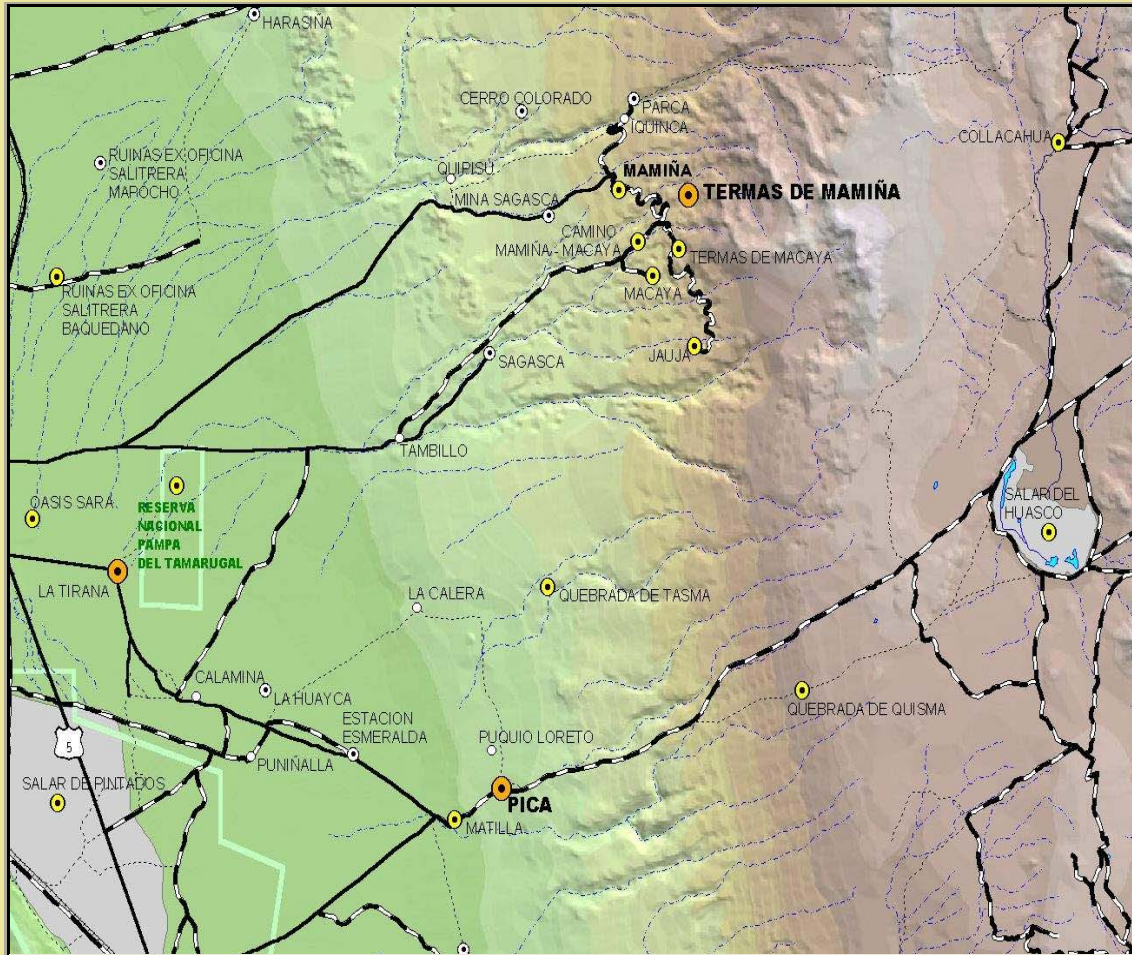
Nº de Agencias de Viaje

Existencia de Suelo Fiscal Para Inversiones Turísticas

# Oasis de Pica y Mamiña

4

Corresponde a un destino termal, que abarca territorios de la precordillera y del altiplano, donde destacan las termas de las localidades de Pica, Lirima, Mamiña y Macaya. Es un territorio rico en lagunas y salares (Salar del Huasco) con avifauna única, salpicado con pueblos típicos andinos. Destacan de sobremanera los variados paisajes formados por las altas cumbres nevadas del Sillajuay, estepas y bofedales con pastoreo de llamos. Es un territorio apto para desarrollar actividades de turismo de aventura y ecoturismo y posee además zonas de preservación y protección entre otras una ZOIT, y un Santuario de la Naturaleza en el Salar del Huasco. Las localidades termales de Pica y Mamiña destacan por su infraestructura y servicios turísticos y clima con temperaturas agradables todo el año y escasas precipitaciones.



## CLIMA

### Temperatura

	Mínima Prom. °C	Máxima Prom. °C
Enero	14,0	24,0
Julio	16,0	19,0

### Precipitaciones Promedio Anual (mm)

5,0

### Estación Climatológica:

Pica

### Estimación Segunda Vivienda Censo 2002

## PRINCIPALES ACTIVIDADES TURISTICAS EN:

Sol y Playa	<input type="checkbox"/>	Aventura	<input type="checkbox"/>
Congresos	<input type="checkbox"/>	Etnoturismo	<input type="checkbox"/>
Nieve	<input type="checkbox"/>	Cultural	<input checked="" type="checkbox"/>
Montaña	<input type="checkbox"/>	Rutas Temáticas	<input checked="" type="checkbox"/>
Pesca Deportiva	<input type="checkbox"/>	Termas	<input checked="" type="checkbox"/>
Ecoturismo	<input checked="" type="checkbox"/>	Astronómico	<input type="checkbox"/>
Agroturismo	<input checked="" type="checkbox"/>	Cruceros	<input type="checkbox"/>
Otras Indicar	<input type="text"/>		

## EQUIPAMIENTO Y SERVICIOS BASICOS

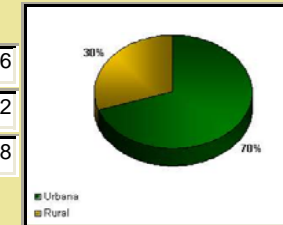
Localidad Principal	Pica		
Agua Potable	<input checked="" type="checkbox"/>	Banco	<input checked="" type="checkbox"/>
Alcantarillado	<input checked="" type="checkbox"/>	Cajero Automático	<input type="checkbox"/>
Electricidad	<input checked="" type="checkbox"/>	Teléfono	<input checked="" type="checkbox"/>
Primeros Auxilios	<input checked="" type="checkbox"/>	Cobertura Celular	<input checked="" type="checkbox"/>
Hospital	<input type="checkbox"/>	Internet	<input checked="" type="checkbox"/>
Cambio Monedas	<input type="checkbox"/>	Bomba Bencina	<input checked="" type="checkbox"/>
Carabineros	<input checked="" type="checkbox"/>	Información Turística	<input checked="" type="checkbox"/>

## PRINCIPALES CENTROS POBLADOS

Pica Matilla
Collacagua
Lirima
Mamiña
Macaya

## POBLACION URBANA Y RURAL

Urbana	11.876
Rural	5.132
Total	17.008



## CAPACIDAD ALOJAMIENTO - 2009

Clase Alojamiento	Cantidad	N° Camas
Albergue o Refugio	0	0
Apart Hotel	2	30
Hospedaje Familiar	0	0
Hostal o Residencial	6	114
Hostería	0	0
Hotel	11	307
Lodge	0	0
Motel o Cabañas	7	260
Resort	0	0
Campings	4	0
<b>TOTAL</b>	<b>30</b>	<b>711</b>

## ATRATIVOS TURISTICOS SEGUN JERARQUIA:

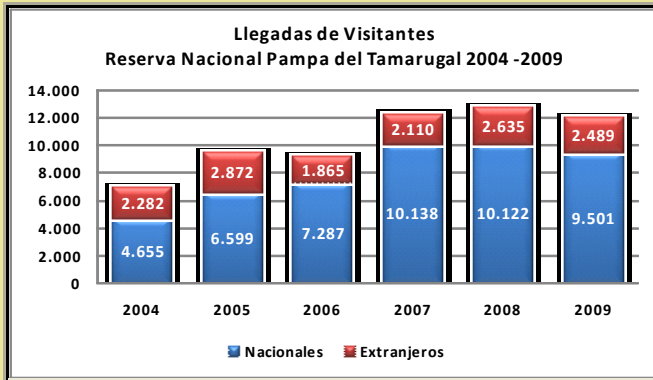
- LOCAL
- REGIONAL
- NACIONAL
- INTERNACIONAL



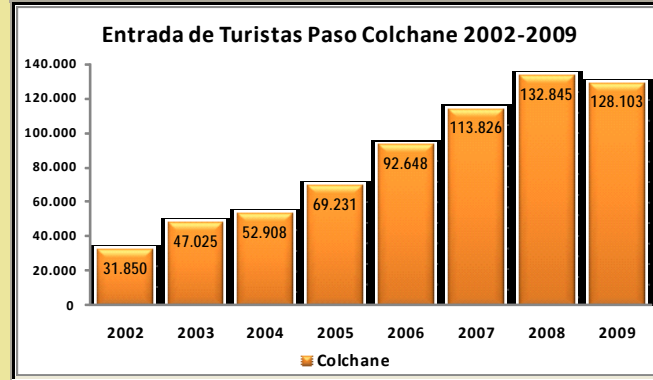
REGION DE TARAPACA



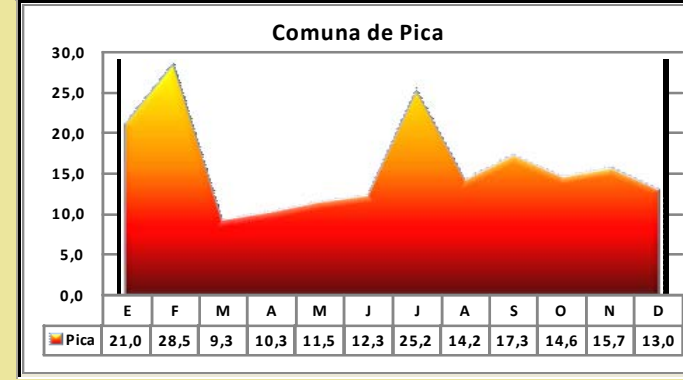
**Visitantes en Areas Silvestres Protegidas**



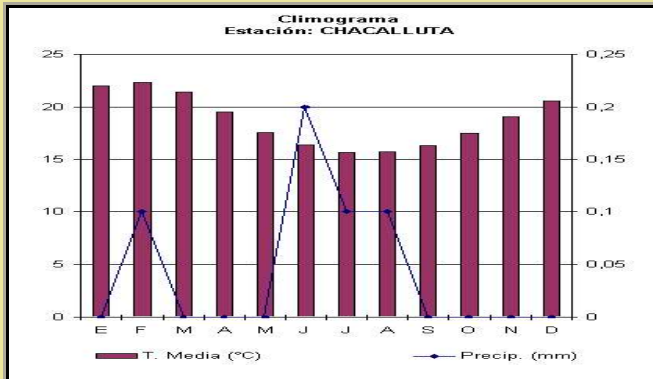
**Entradas anuales de turistas por paso fronterizo**



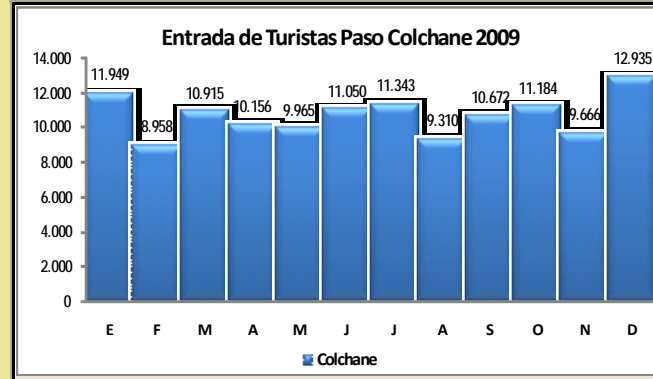
**Tasa de Ocupabilidad de Camas Año 2009**



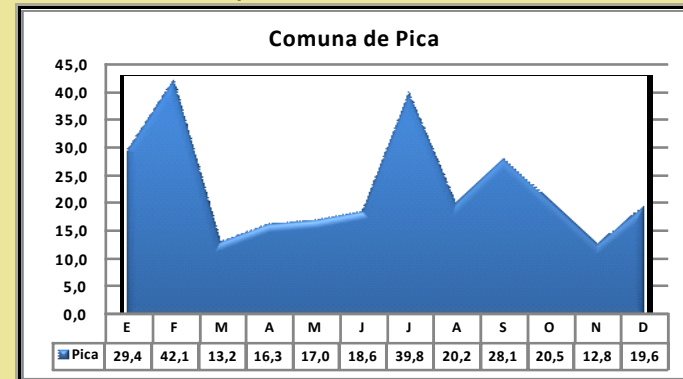
**Climograma Mensual**



**Llegadas por Paso Fronterizo**



**Tasa de Ocupabilidad de Habitaciones Año 2009**



**Llegada y Pernoctación Anual de Pasajeros en Establecimientos de Alojamiento Turístico, 2009**



**Valor Referencial Promedio del Suelo UF/m2**

	Mayor Valor	Menor Valor
1º Línea de Playa	n/c	n/c
Playa Interior	n/c	n/c
Urbano Central	2,5	2
Urbano Periferia	0,2	0,05
Suelo Rural	0,02	0,01

Nota: (s/i) Sin información disponible / (n/c) No corresponde al destino

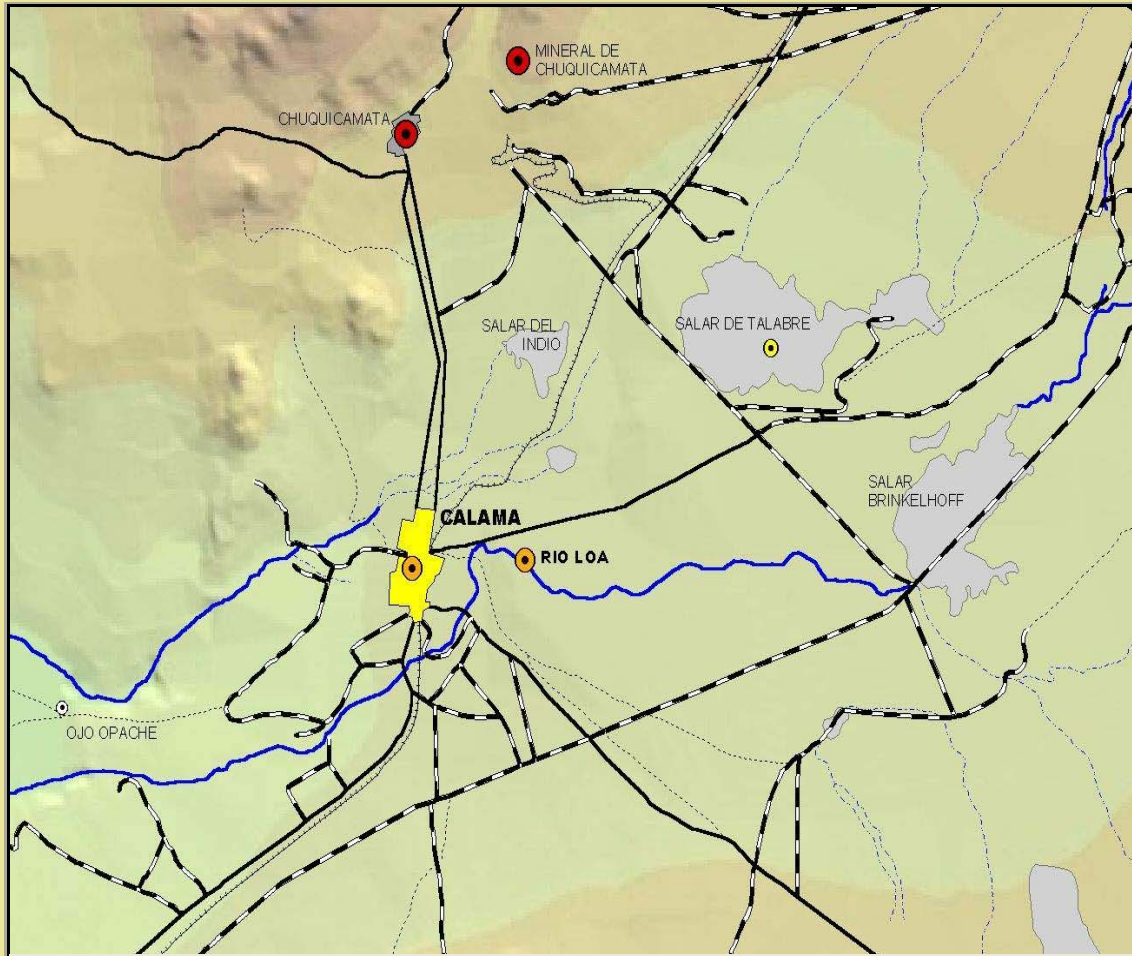
Nº de Restaurantes

Nº de Agencias de Viaje

**Programas de Incentivo a Inversiones Turísticas**

Existencia de Suelo Fiscal Para Inversiones Turísticas

Calama se ubica a 2.270 m. en la Región de Antofagasta. Es un oasis importante de la zona nortina junto al río Loa. Constituye el principal centro de servicios de la provincia del Loa con infraestructura y servicios turísticos los cuales son igualmente un apoyo a la principal actividad de la zona, la minería. Desde esta ciudad es posible realizar excursiones a distintos atractivos naturales tales como los salares de Ascotán y Carcote que poseen una avifauna acuática interesante, los Geysers del Tatio y pozos termales naturales. En Chiu-Chiu, Lasana, Ayquina, Caspana, Toconce y Ollagüe, se encuentra plasmada la huella patrimonial de pueblos aymaras y atacameños los cuales aún se dedican al pastoreo y cultivo intensivo de terrazas escalonadas, manteniendo costumbres y tradiciones ancestrales. Su clima es desértico de altura con aridez extrema, alta radiación solar y fuertes amplitudes térmicas entre el día y la noche.



### ATRATIVOS TURISTICOS SEGUN JERARQUIA:

- LOCAL
- REGIONAL
- NACIONAL
- INTERNACIONAL



REGION DE ANTOFAGASTA



### CLIMA

#### Temperatura

	Mínima Prom. °C	Máxima Prom. °C
Enero	5,1	24,1
Julio	-0,9	21,0

#### Precipitaciones Promedio Anual (mm)

2,0

#### Estación Climatológica:

El Loa

#### Estimación Segunda Vivienda Censo 2002

2.274

### PRINCIPALES ACTIVIDADES TURISTICAS EN:

- |                 |                                     |                 |                                     |
|-----------------|-------------------------------------|-----------------|-------------------------------------|
| Sol y Playa     | <input type="checkbox"/>            | Aventura        | <input checked="" type="checkbox"/> |
| Congresos       | <input type="checkbox"/>            | Etnoturismo     | <input checked="" type="checkbox"/> |
| Nieve           | <input type="checkbox"/>            | Cultural        | <input checked="" type="checkbox"/> |
| Montaña         | <input type="checkbox"/>            | Rutas Temáticas | <input checked="" type="checkbox"/> |
| Pesca Deportiva | <input type="checkbox"/>            | Termas          | <input type="checkbox"/>            |
| Ecoturismo      | <input checked="" type="checkbox"/> | Astronómico     | <input type="checkbox"/>            |
| Agroturismo     | <input type="checkbox"/>            | Cruceros        | <input type="checkbox"/>            |
| Otras Indicar   | <input type="text"/>                |                 |                                     |

### EQUIPAMIENTO Y SERVICIOS BASICOS

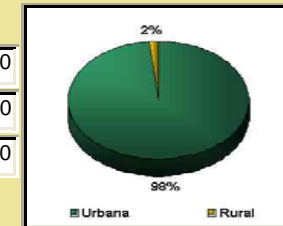
Localidad Principal	Calama		
Agua Potable	<input checked="" type="checkbox"/>	Banco	<input checked="" type="checkbox"/>
Alcantarillado	<input checked="" type="checkbox"/>	Cajero Automático	<input checked="" type="checkbox"/>
Electricidad	<input checked="" type="checkbox"/>	Teléfono	<input checked="" type="checkbox"/>
Primeros Auxilios	<input checked="" type="checkbox"/>	Cobertura Celular	<input checked="" type="checkbox"/>
Hospital	<input checked="" type="checkbox"/>	Internet	<input checked="" type="checkbox"/>
Cambio Monedas	<input checked="" type="checkbox"/>	Bomba Bencina	<input checked="" type="checkbox"/>
Carabineros	<input checked="" type="checkbox"/>	Información Turística	<input checked="" type="checkbox"/>

### PRINCIPALES CENTROS POBLADOS

Calama
Ollagüe
Chiu-Chiu
Lasana
Toconce

### POBLACION URBANA Y RURAL

Urbana	136.600
Rural	2.120
Total	138.720



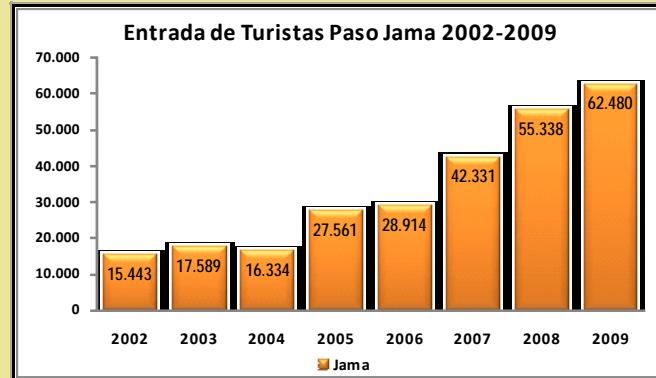
### CAPACIDAD ALOJAMIENTO - 2009

Clase Alojamiento	Cantidad	N° Camas
Albergue o Refugio	3	31
Apart Hotel	2	66
Hospedaje Familiar	0	0
Hostal o Residencial	11	351
Hostería	2	53
Hotel	25	1.475
Lodge	0	0
Motel o Cabañas	1	48
Resort	0	0
Campings	0	0
<b>TOTAL</b>	<b>44</b>	<b>2.024</b>

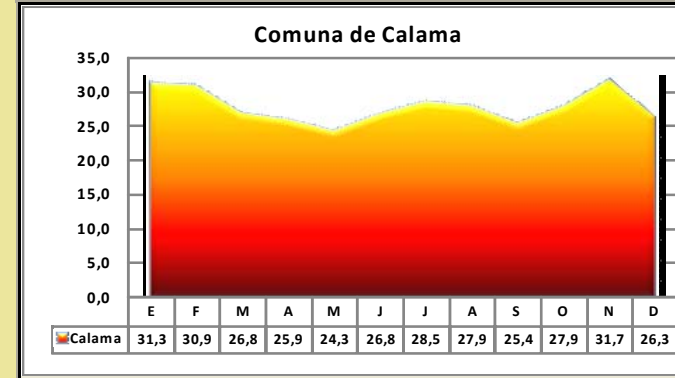
Visitantes en Areas Silvestres Protegidas



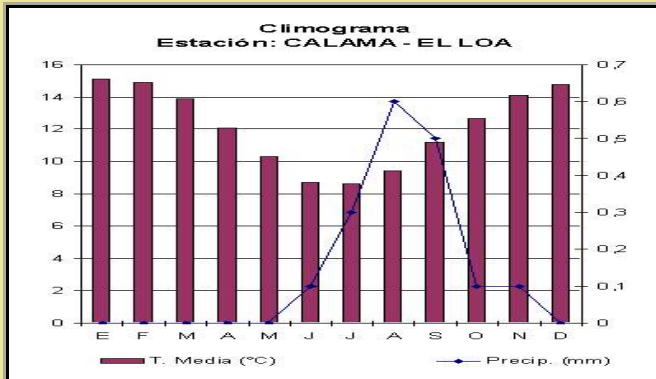
Entradas anuales de turistas por paso fronterizo



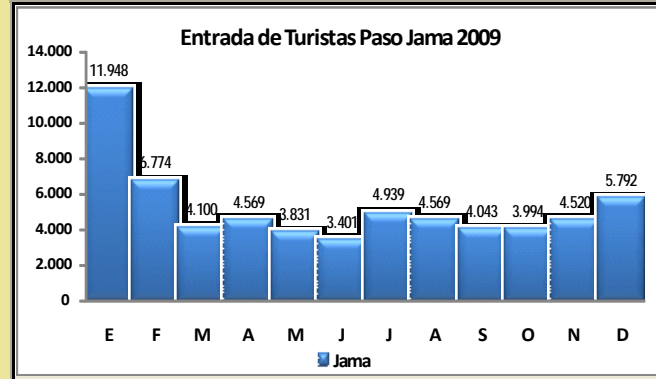
Tasa de Ocupabilidad de Camas Año 2009



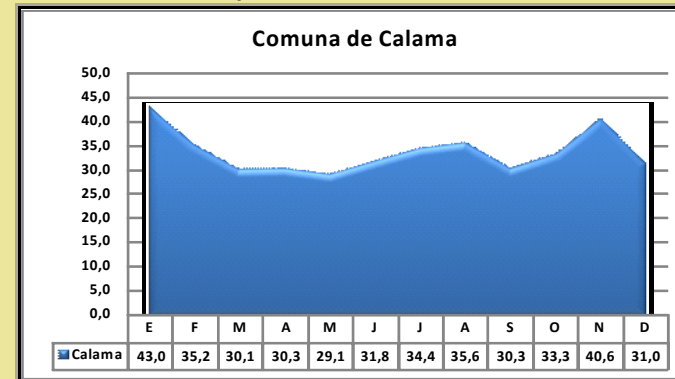
Climograma Mensual



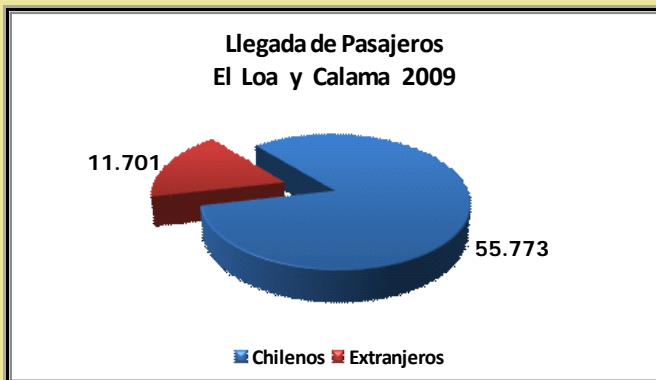
Llegadas por Paso Fronterizo



Tasa de Ocupabilidad de Habitaciones Año 2009



Llegada y Pernoctación Anual de Pasajeros en Establecimientos de Alojamiento Turístico, 2009  
Número de Turistas



Valor Referencial Promedio del Suelo UF/m2

	Mayor Valor	Menor Valor
1º Línea de Playa	n/c	n/c
Playa Interior	n/c	n/c
Urbano Central	15	5
Urbano Periferia	0,5	0,3
Suelo Rural		200 UF./Ha

Nota: (s/i) Sin información disponible / (n/c) No corresponde al destino

Nº de Restaurantes

Nº de Agencias de Viaje

Programas de Incentivo a Inversiones Turísticas

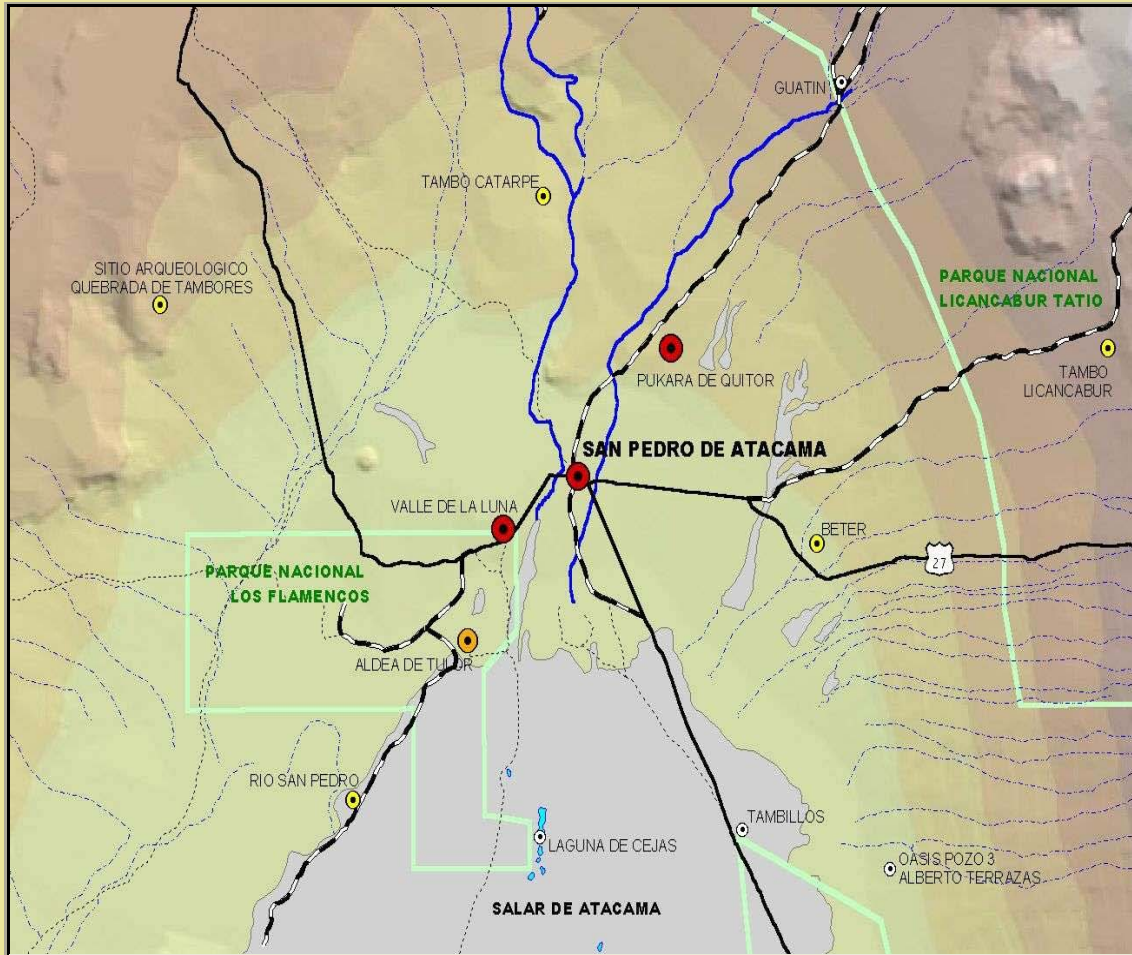
- 
- 
- 

Existencia de Suelo Fiscal Para Inversiones Turísticas

# San Pedro de Atacama

6

Reconocida a nivel nacional e internacional como la Capital Arqueológica de Chile, San Pedro de Atacama invita al visitante a conocer un paisaje desértico, arqueología, etnografía, santuarios naturales, pueblos de arquitectura precolombina y disfrutar de inigualables y maravillosos atractivos naturales y culturales. La existencia de una completa infraestructura y variados servicios turísticos, facilitan y hacen grata su estadía. San Pedro de Atacama constituye el lugar que reúne la muestra en sitio de patrimonio arqueológico y etnocultural más importante del norte grande de Chile. Fue declarado Zona Típica en 1980 y el año 2002 declarado Zona de Interés Turístico en conjunto con San Pedro de Atacama-Cuenca Geotérmica Geysers El Tatio.



### ATRATIVOS TURISTICOS SEGUN JERARQUIA:

- LOCAL
- REGIONAL
- NACIONAL
- INTERNACIONAL



REGION DE ANTOFAGASTA



### CLIMA

#### Temperatura

Mínima Prom. °C Máxima Prom. °C

Enero

Julio

#### Precipitaciones Promedio Anual (mm)

#### Estación Climatológica:

#### Estimación Segunda Vivienda Censo 2002

### PRINCIPALES ACTIVIDADES TURISTICAS EN:

- |                 |                                     |                 |                                     |
|-----------------|-------------------------------------|-----------------|-------------------------------------|
| Sol y Playa     | <input type="checkbox"/>            | Aventura        | <input checked="" type="checkbox"/> |
| Congresos       | <input type="checkbox"/>            | Etnoturismo     | <input checked="" type="checkbox"/> |
| Nieve           | <input type="checkbox"/>            | Cultural        | <input checked="" type="checkbox"/> |
| Montaña         | <input checked="" type="checkbox"/> | Rutas Temáticas | <input type="checkbox"/>            |
| Pesca Deportiva | <input type="checkbox"/>            | Termas          | <input checked="" type="checkbox"/> |
| Ecoturismo      | <input checked="" type="checkbox"/> | Astronómico     | <input type="checkbox"/>            |
| Agroturismo     | <input type="checkbox"/>            | Cruceros        | <input type="checkbox"/>            |
| Otras Indicar   | <input type="text"/>                |                 |                                     |

### EQUIPAMIENTO Y SERVICIOS BASICOS

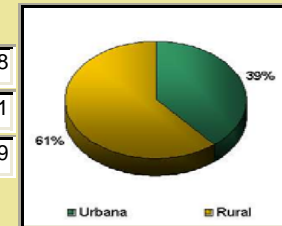
- |                     |   |                       |                                     |
|---------------------|---|-----------------------|-------------------------------------|
| Localidad Principal | <input type="text" value="San Pedro de Atacama"/> |                       |                                     |
| Agua Potable        | <input checked="" type="checkbox"/>               | Banco                 | <input checked="" type="checkbox"/> |
| Alcantarillado      | <input checked="" type="checkbox"/>               | Cajero Automático     | <input checked="" type="checkbox"/> |
| Electricidad        | <input checked="" type="checkbox"/>               | Teléfono              | <input checked="" type="checkbox"/> |
| Primeros Auxilios   | <input checked="" type="checkbox"/>               | Cobertura Celular     | <input checked="" type="checkbox"/> |
| Hospital            | <input type="checkbox"/>                          | Internet              | <input checked="" type="checkbox"/> |
| Cambio Monedas      | <input checked="" type="checkbox"/>               | Bomba Bencina         | <input checked="" type="checkbox"/> |
| Carabineros         | <input checked="" type="checkbox"/>               | Información Turística | <input type="checkbox"/>            |

### PRINCIPALES CENTROS POBLADOS

San Pedro de Atacama

### POBLACION URBANA Y RURAL

Urbana	<input type="text" value="1.938"/>
Rural	<input type="text" value="3.031"/>
Total	<input type="text" value="4.969"/>

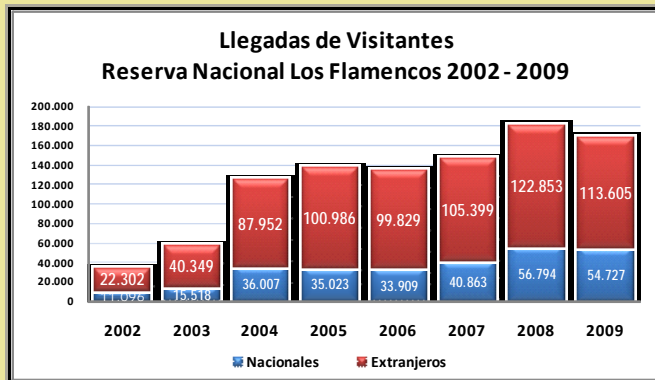


### CAPACIDAD ALOJAMIENTO - 2009

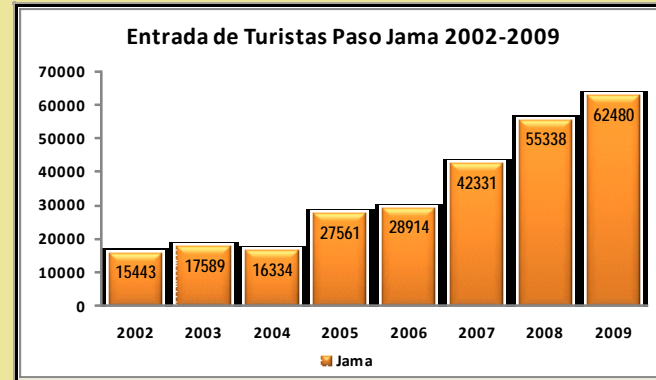
Clase Alojamiento	Cantidad	N° Camas
Albergue o Refugio	<input type="text" value="1"/>	<input type="text" value="5"/>
Apart Hotel	<input type="text" value="1"/>	<input type="text" value="18"/>
Hospedaje Familiar	<input type="text" value="1"/>	<input type="text" value="0"/>
Hostal o Residencial	<input type="text" value="50"/>	<input type="text" value="1.129"/>
Hostería	<input type="text" value="0"/>	<input type="text" value="0"/>
Hotel	<input type="text" value="12"/>	<input type="text" value="940"/>
Lodge	<input type="text" value="2"/>	<input type="text" value="40"/>
Motel o Cabañas	<input type="text" value="1"/>	<input type="text" value="12"/>
Resort	<input type="text" value="0"/>	<input type="text" value="0"/>
Campings	<input type="text" value="5"/>	<input type="text" value="0"/>
<b>TOTAL</b>	<b><input type="text" value="73"/></b>	<b><input type="text" value="2.144"/></b>



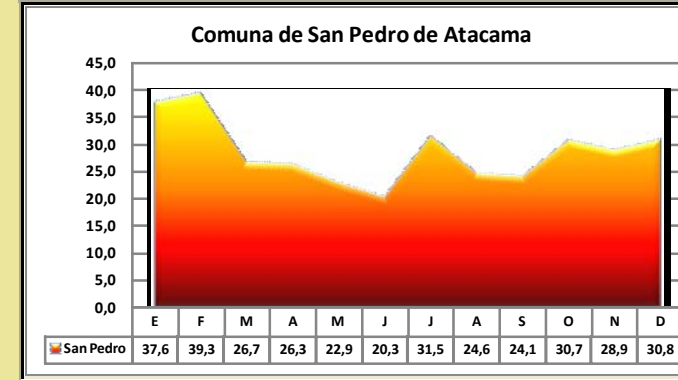
**Visitantes en Areas Silvestres Protegidas**



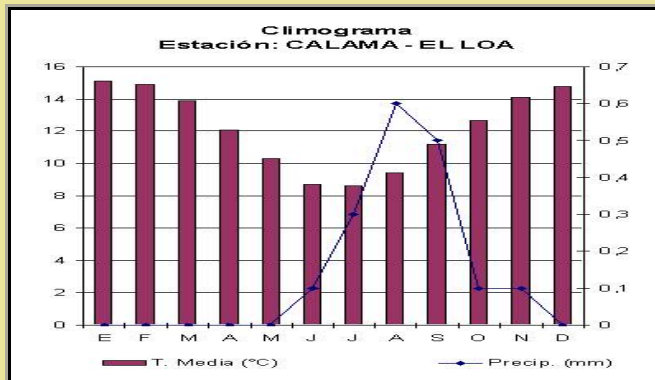
**Entradas anuales de turistas por paso fronterizo**



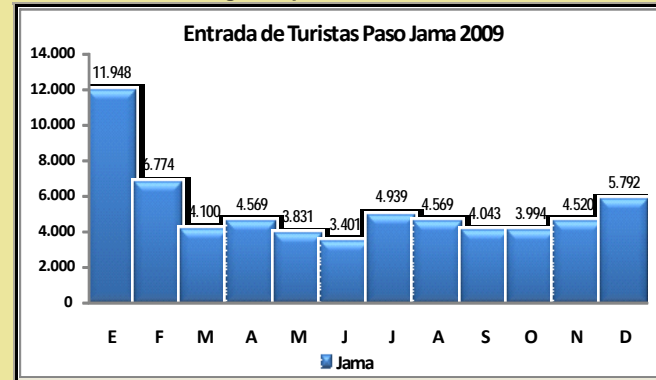
**Tasa de Ocupabilidad de Camas Año 2009**



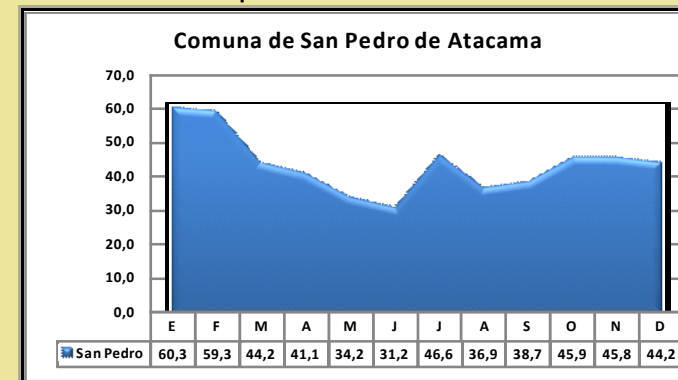
**Climograma Mensual**



**Llegadas por Paso Fronterizo**

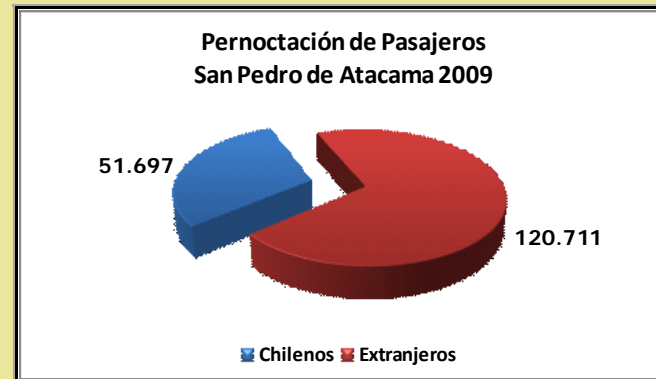
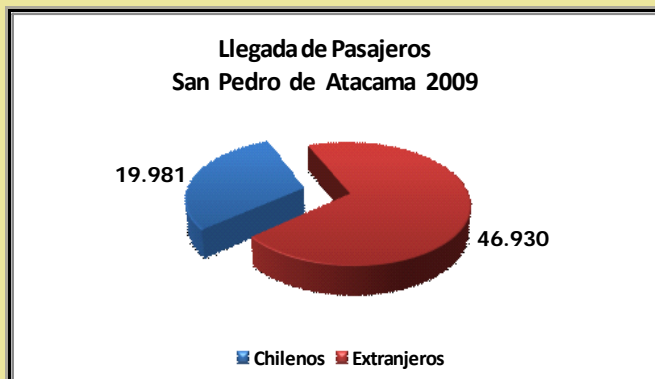


**Tasa de Ocupabilidad de Habitaciones Año 2009**



**Llegada y Pernoctación Anual de Pasajeros en Establecimientos de Alojamiento Turístico, 2009**

**Número de Turistas**



**Valor Referencial Promedio del Suelo UF/m2**

	Mayor Valor	Menor Valor
1º Línea de Playa	<input type="text"/>	<input type="text"/>
Playa Interior	<input type="text"/>	<input type="text"/>
Urbano Central	<input type="text" value="s/i"/>	<input type="text" value="s/i"/>
Urbano Periferia	<input type="text" value="s/i"/>	<input type="text" value="s/i"/>
Suelo Rural	<input type="text" value="s/i"/>	<input type="text" value="s/i"/>

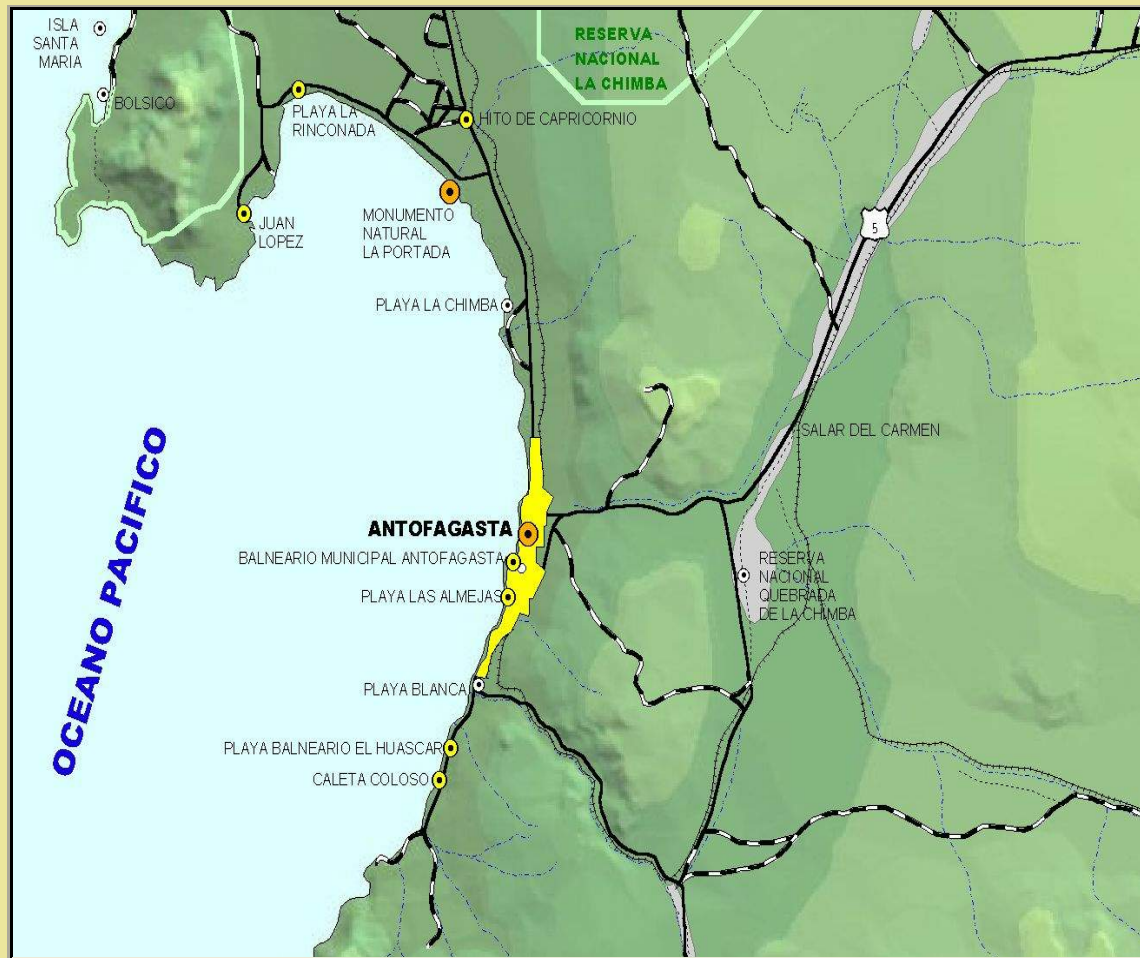
Nota: (s/i) Sin información disponible / (n/c) No corresponde al destino

Nº de Restaurantes

Nº de Agencias de Viaje

**Programas de Incentivo a Inversiones Turísticas**

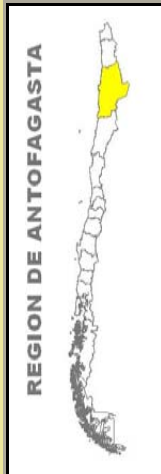
Existencia de Suelo Fiscal Para Inversiones Turísticas



OCEANO PACIFICO

**ATRATIVOS TURISTICOS SEGUN JERARQUIA:**

- LOCAL
- REGIONAL
- NACIONAL
- INTERNACIONAL



# Antofagasta

Principal centro urbano, portuario, residencial y de servicios de apoyo a la minería de la Región de Antofagasta que se ubica en el borde costero. Posee un clima desértico con nublados abundantes, ausencia de precipitaciones y humedad relativa elevada y temperaturas que presentan poca variación diurna y estacional. Destaca su importante y variada infraestructura y servicios turísticos. En su entorno se ubican sectores de playas apropiadas para deportes náuticos, pesca deportiva y esparcimiento. Otros atractivos radican en su naturaleza geológica y minera y arqueología. Gran parte de su riqueza y patrimonio arquitectónico está ligado al desarrollo de la industria minera y del salitre a partir de mediados del siglo 19 lo cual quedó plasmado además en múltiples Oficinas Salitreras hoy abandonadas en pleno desierto.

## CLIMA

### Temperatura

	Mínima Prom. °C	Máxima Prom. °C
Enero	17,2	23,5
Julio	10,8	16,7

### Precipitaciones Promedio Anual (mm)

1,7

### Estación Climatológica:

Cerro Moreno

### Estimación Segunda Vivienda Censo 2002

1.500

## PRINCIPALES ACTIVIDADES TURISTICAS EN:

- |                 |                                     |                 |                                     |
|-----------------|-------------------------------------|-----------------|-------------------------------------|
| Sol y Playa     | <input checked="" type="checkbox"/> | Aventura        | <input type="checkbox"/>            |
| Congresos       | <input checked="" type="checkbox"/> | Etnoturismo     | <input type="checkbox"/>            |
| Nieve           | <input type="checkbox"/>            | Cultural        | <input checked="" type="checkbox"/> |
| Montaña         | <input type="checkbox"/>            | Rutas Temáticas | <input type="checkbox"/>            |
| Pesca Deportiva | <input checked="" type="checkbox"/> | Termas          | <input type="checkbox"/>            |
| Ecoturismo      | <input type="checkbox"/>            | Astronómico     | <input checked="" type="checkbox"/> |
| Agroturismo     | <input type="checkbox"/>            | Cruceros        | <input type="checkbox"/>            |
| Otras Indicar   | <input type="text"/>                |                 |                                     |

## EQUIPAMIENTO Y SERVICIOS BASICOS

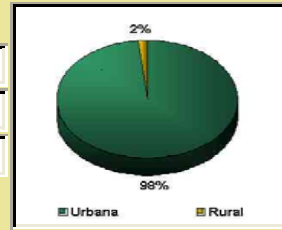
Localidad Principal	Antofagasta		
Agua Potable	<input checked="" type="checkbox"/>	Banco	<input checked="" type="checkbox"/>
Alcantarillado	<input checked="" type="checkbox"/>	Cajero Automático	<input checked="" type="checkbox"/>
Electricidad	<input checked="" type="checkbox"/>	Teléfono	<input checked="" type="checkbox"/>
Primeros Auxilios	<input checked="" type="checkbox"/>	Cobertura Celular	<input checked="" type="checkbox"/>
Hospital	<input checked="" type="checkbox"/>	Internet	<input checked="" type="checkbox"/>
Cambio Monedas	<input checked="" type="checkbox"/>	Bomba Bencina	<input checked="" type="checkbox"/>
Carabineros	<input checked="" type="checkbox"/>	Información Turística	<input checked="" type="checkbox"/>

## PRINCIPALES CENTROS POBLADOS

Antofagasta
Mejillones
Tocopilla

## POBLACION URBANA Y RURAL

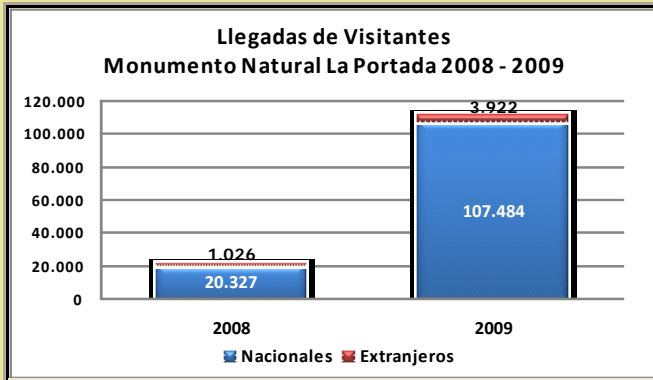
Urbana	344.008
Rural	6.287
Total	350.295



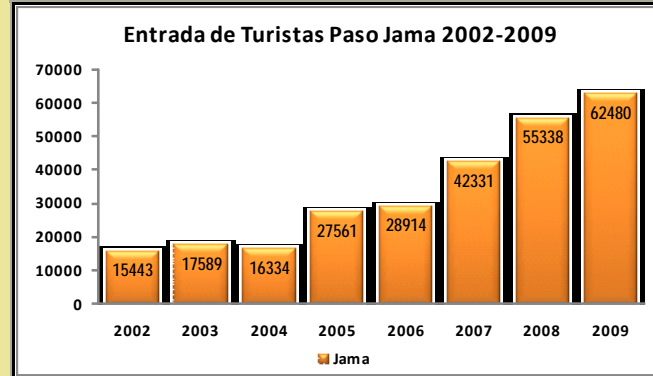
## CAPACIDAD ALOJAMIENTO - 2009

Clase Alojamiento	Cantidad	N° Camas
Albergue o Refugio	0	0
Apart Hotel	14	733
Hospedaje Familiar	0	0
Hostal o Residencial	11	324
Hostería	0	0
Hotel	34	2.372
Lodge	0	0
Motel o Cabañas	2	150
Resort	0	0
Campings	3	0
<b>TOTAL</b>	<b>64</b>	<b>3.579</b>

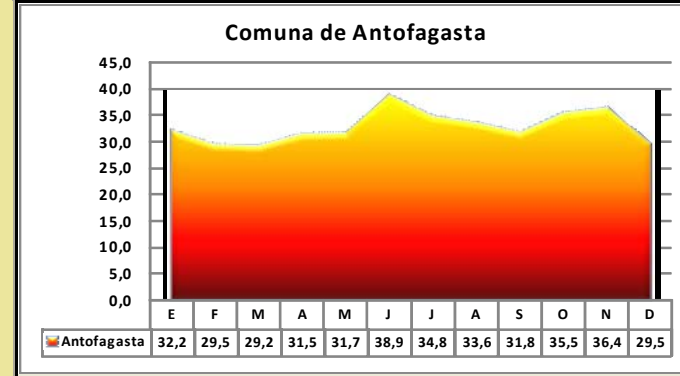
**Visitantes en Areas Silvestres Protegidas**



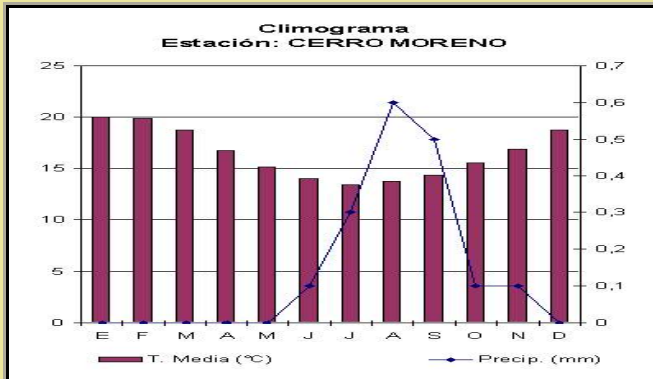
**Entradas anuales de turistas por paso fronterizo**



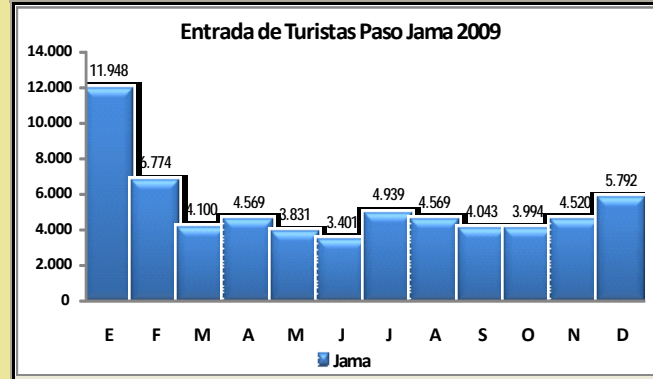
**Tasa de Ocupabilidad de Camas Año 2009**



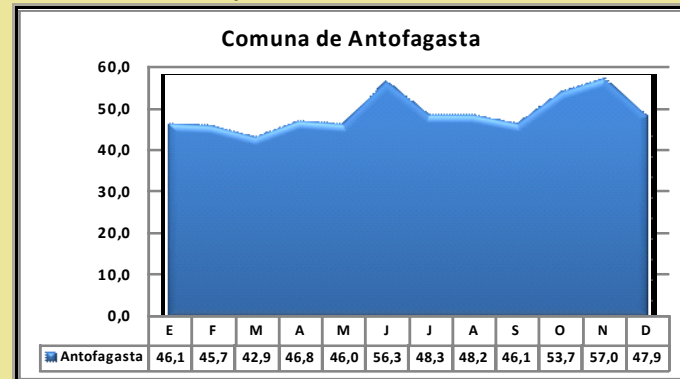
**Climograma Mensual**



**Llegadas por Paso Fronterizo**

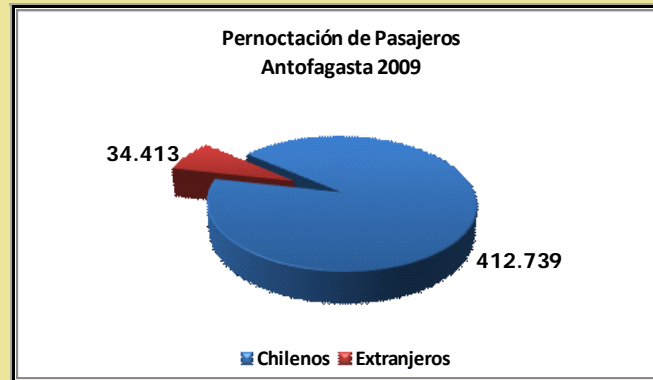
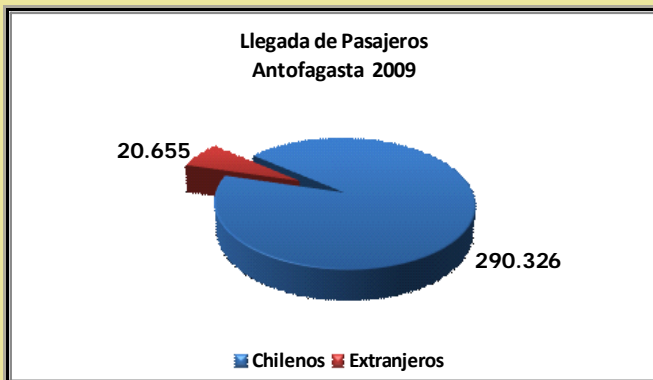


**Tasa de Ocupabilidad de Habitaciones Año 2009**



**Llegada y Pernoctación Anual de Pasajeros en Establecimientos de Alojamiento Turístico, 2009**

**Número de Turistas**



**Valor Referencial Promedio del Suelo UF/m2**

	Mayor Valor	Menor Valor
1º Línea de Playa	15	10
Playa Interior	s/i	s/i
Urbano Central	55,0	25,0
Urbano Periferia	6,0	1,8
Suelo Rural	s/i	s/i

Nota: (s/i) Sin información disponible / (n/c) No corresponde al destino

Nº de Restaurantes

Nº de Agencias de Viaje

**Programas de Incentivo a Inversiones Turísticas**

Existencia de Suelo Fiscal Para Inversiones Turísticas

# Parque Nacional Pan de Azúcar y Bahía Inglesa

8

Bahía Inglesa constituye el destino de playas más concurrido y renombrado del norte del país con arenosas playas, suave oleaje y cristalinas aguas. Ofrece posibilidades para el desarrollo de actividades recreativas, con variada infraestructura y servicios turísticos en conjunto con el Puerto de Caldera, centro urbano principal del área y que posee importante patrimonio cultural entre los que destaca la Primera Estación de Ferrocarriles (MN) hoy transformada en centro cultural. De interés igualmente es el Santuario de la Naturaleza del Granito Orbicular, rareza geológica y el Parque Nacional Pan de Azúcar, con espectaculares acantilados, flora variada de cactáceas y una de las poblaciones más numerosas de pingüinos de Humboldt que nidifican en la Isla Pan de Azúcar. Posee lugares de camping y cabañas, senderos de trekking y circunnavegación a la Isla Pan de Azúcar además de un Centro de Información Ambiental.



## CLIMA

### Temperatura

	Mínima Prom. °C	Máxima Prom. °C
Enero	13	23,5
Julio	5,6	19,7

### Precipitaciones Promedio Anual (mm)

20

### Estación Climatológica:

CALDERA

### Estimación Segunda Vivienda Censo 2002

4.458

## PRINCIPALES ACTIVIDADES TURISTICAS EN:

Sol y Playa	<input checked="" type="checkbox"/>	Aventura	<input checked="" type="checkbox"/>
Congresos	<input type="checkbox"/>	Etnoturismo	<input type="checkbox"/>
Nieve	<input type="checkbox"/>	Cultural	<input checked="" type="checkbox"/>
Montaña	<input type="checkbox"/>	Rutas Temáticas	<input type="checkbox"/>
Pesca Deportiva	<input checked="" type="checkbox"/>	Termas	<input type="checkbox"/>
Ecoturismo	<input checked="" type="checkbox"/>	Astronómico	<input type="checkbox"/>
Agroturismo	<input type="checkbox"/>	Cruceros	<input type="checkbox"/>
Otras Indicar	<input type="text"/>		

## EQUIPAMIENTO Y SERVICIOS BASICOS

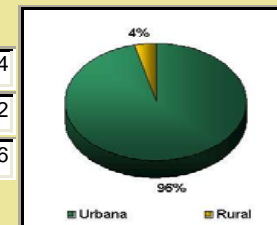
Localidad Principal	Caldera		
Agua Potable	<input checked="" type="checkbox"/>	Banco	<input checked="" type="checkbox"/>
Alcantarillado	<input checked="" type="checkbox"/>	Cajero Automático	<input checked="" type="checkbox"/>
Electricidad	<input checked="" type="checkbox"/>	Teléfono	<input checked="" type="checkbox"/>
Primeros Auxilios	<input checked="" type="checkbox"/>	Cobertura Celular	<input checked="" type="checkbox"/>
Hospital	<input checked="" type="checkbox"/>	Internet	<input checked="" type="checkbox"/>
Cambio Monedas	<input checked="" type="checkbox"/>	Bomba Bencina	<input checked="" type="checkbox"/>
Carabineros	<input checked="" type="checkbox"/>	Información Turística	<input checked="" type="checkbox"/>

## PRINCIPALES CENTROS POBLADOS

Chañaral
Caldera

## POBLACION URBANA Y RURAL

Urbana	44.394
Rural	1.742
Total	46.136




## CAPACIDAD ALOJAMIENTO - 2009

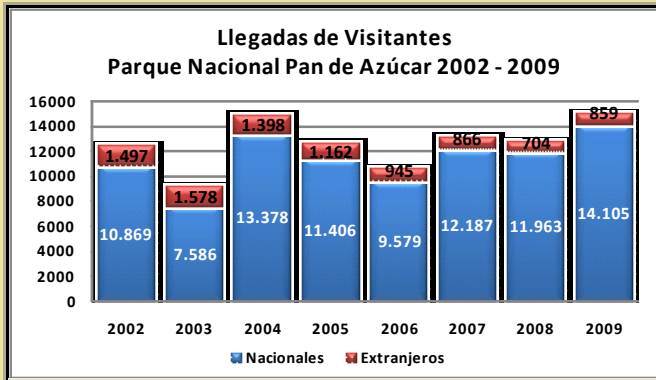
Clase Alojamiento	Cantidad	N° Camas
Albergue o Refugio	0	0
Apart Hotel	6	366
Hospedaje Familiar	0	0
Hostal o Residencial	14	250
Hostería	3	120
Hotel	17	705
Lodge	0	0
Motel o Cabañas	10	874
Resort	0	0
Campings	5	0
<b>TOTAL</b>	<b>55</b>	<b>2.315</b>

## ATRATIVOS TURISTICOS SEGUN JERARQUIA:

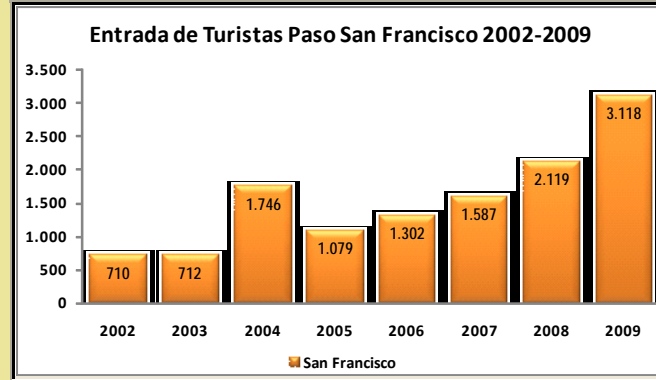
- LOCAL
- REGIONAL
- NACIONAL
- INTERNACIONAL



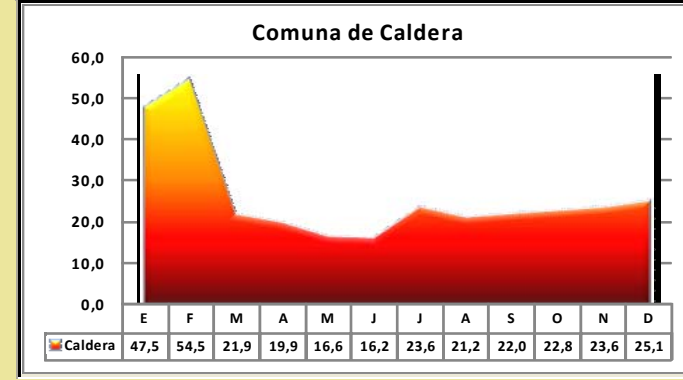
**Visitantes en Areas Silvestres Protegidas**



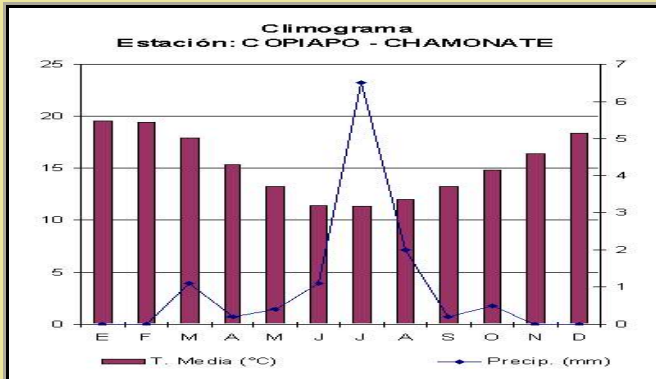
**Entradas anuales de turistas por paso fronterizo**



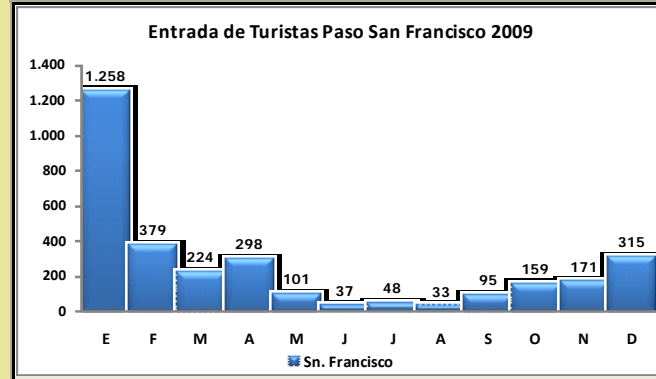
**Tasa de Ocupabilidad de Camas Año 2009**



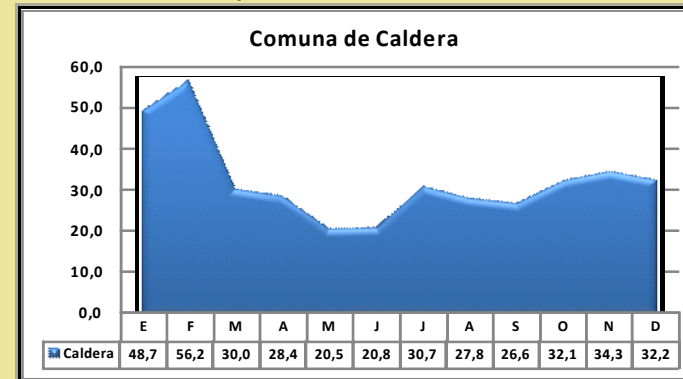
**Climograma Mensual**



**Llegadas por Paso Fronterizo**



**Tasa de Ocupabilidad de Habitaciones Año 2009**



**Llegada y Pernoctación Anual de Pasajeros en Establecimientos de Alojamiento Turístico, 2009  
Número de Turistas**



**Valor Referencial Promedio del Suelo UF/m2**

	Mayor Valor	Menor Valor
1º Línea de Playa	<input type="text"/>	<input type="text"/>
Playa Interior	<input type="text"/>	<input type="text"/>
Urbano Central	<input type="text" value="s/i"/>	<input type="text" value="s/i"/>
Urbano Periferia	<input type="text" value="s/i"/>	<input type="text" value="s/i"/>
Suelo Rural	<input type="text" value="s/i"/>	<input type="text" value="s/i"/>

Nota: (s/i) Sin información disponible / (n/c) No corresponde al destino

Nº de Restaurantes

Nº de Agencias de Viaje

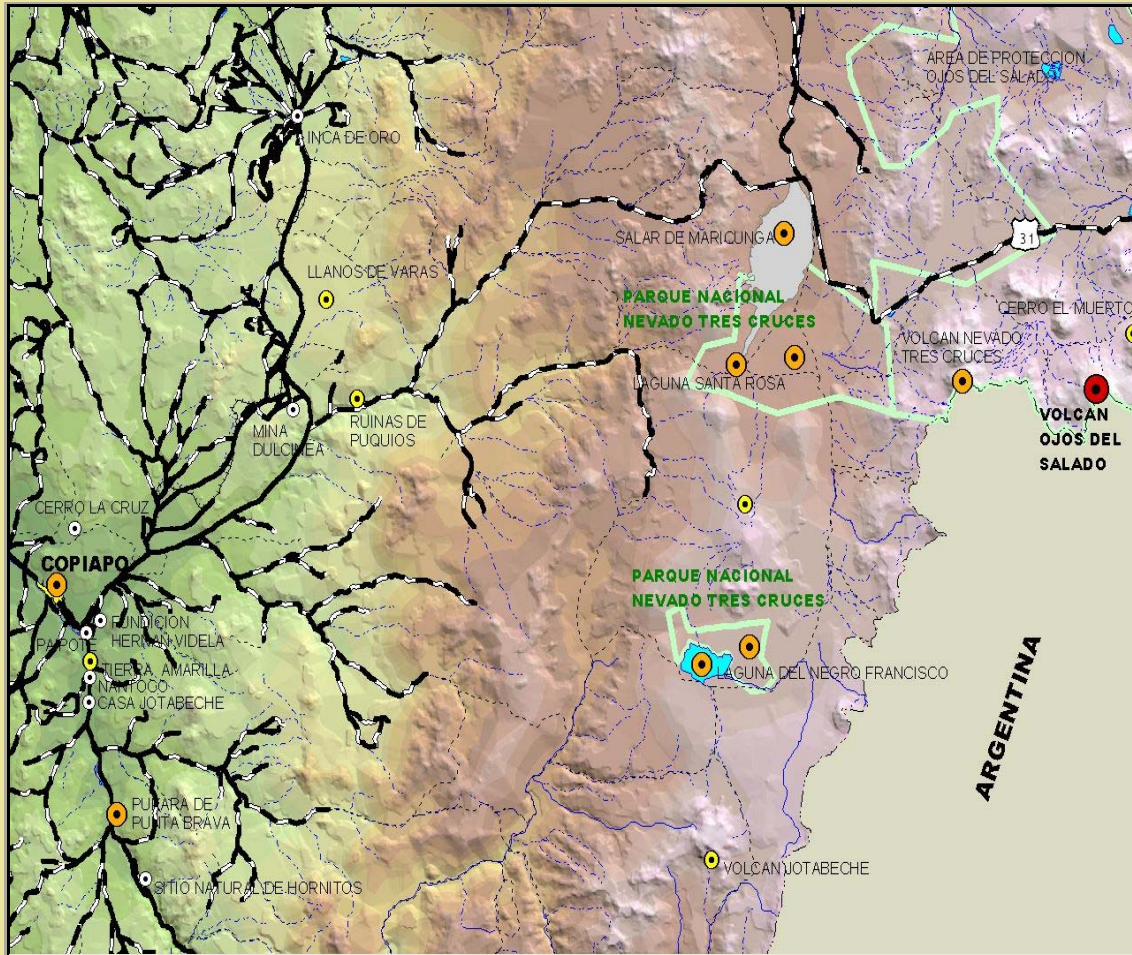
**Programas de Incentivo a Inversiones Turísticas**

Existencia de Suelo Fiscal Para Inversiones Turísticas

# Copiapó y Volcán Ojos del Salado

9

Destino relacionado con la actividad minera, desde el período prehispánico a los yacimientos de plata en Chañarcillo del siglo XIX y en la actualidad importante actividad minera de cobre y oro. En la zona cordillerana de este destino, y en la ruta hacia el Paso de San Francisco que une con Argentina, destacan importantes cumbres como Incahuasi, Tres Cruces y volcán Ojos del Salado, (con alturas sobre los 6.000 m.), siendo éste el volcán activo más alto del mundo. Próximo a ellos, se encuentra el Parque Nacional Nevado Tres Cruces, con el Salar de Maricunga, y lagunas Santa Rosa y Negro Francisco, habitadas por diversa fauna altioplánica, de las cuales destacan flamencos rosados, guanacos y vicuñas. Es parte de este destino, el Valle de Copiapó que constituye un área de moderno desarrollo agrícola frutícola de exportación junto a la ciudad de Copiapó principal centro de servicios e infraestructura turística.



## CLIMA

### Temperatura

	Mínima Prom. °C	Máxima Prom. °C
Enero	13,9	27,9
Julio	6,7	19,6

### Precipitaciones Promedio Anual (mm)

18,0

### Estación Climatológica:

Copiapó

### Estimación Segunda Vivienda Censo 2002

1.500

## PRINCIPALES ACTIVIDADES TURISTICAS EN:

Sol y Playa	<input type="checkbox"/>	Aventura	<input checked="" type="checkbox"/>
Congresos	<input type="checkbox"/>	Etnoturismo	<input type="checkbox"/>
Nieve	<input type="checkbox"/>	Cultural	<input checked="" type="checkbox"/>
Montaña	<input checked="" type="checkbox"/>	Rutas Temáticas	<input checked="" type="checkbox"/>
Pesca Deportiva	<input type="checkbox"/>	Termas	<input type="checkbox"/>
Ecoturismo	<input checked="" type="checkbox"/>	Astronómico	<input type="checkbox"/>
Agroturismo	<input type="checkbox"/>	Cruceros	<input type="checkbox"/>
Otras Indicar	<input type="text" value="Alta Montaña"/>		

## EQUIPAMIENTO Y SERVICIOS BASICOS

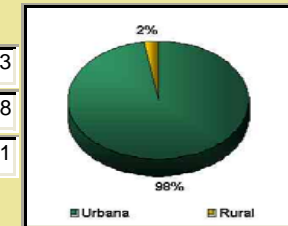
Localidad Principal	Copiapó		
Agua Potable	<input checked="" type="checkbox"/>	Banco	<input checked="" type="checkbox"/>
Alcantarillado	<input checked="" type="checkbox"/>	Cajero Automático	<input checked="" type="checkbox"/>
Electricidad	<input checked="" type="checkbox"/>	Teléfono	<input checked="" type="checkbox"/>
Primeros Auxilios	<input checked="" type="checkbox"/>	Cobertura Celular	<input checked="" type="checkbox"/>
Hospital	<input checked="" type="checkbox"/>	Internet	<input checked="" type="checkbox"/>
Cambio Monedas	<input checked="" type="checkbox"/>	Bomba Bencina	<input checked="" type="checkbox"/>
Carabineros	<input checked="" type="checkbox"/>	Información Turística	<input checked="" type="checkbox"/>

## PRINCIPALES CENTROS POBLADOS

Copiapó
Tierra Amarilla
Los Loros

## POBLACION URBANA Y RURAL

Urbana	125.983
Rural	3.108
Total	129.091



## CAPACIDAD ALOJAMIENTO - 2009

Clase Alojamiento	Cantidad	N° Camas
Albergue o Refugio	0	0
Apart Hotel	1	60
Hospedaje Familiar	0	0
Hostal o Residencial	12	377
Hostería	1	17
Hotel	22	1.317
Lodge	0	0
Motel o Cabañas	2	98
Resort	0	0
Campings	0	0
<b>TOTAL</b>	<b>38</b>	<b>1.869</b>

## ATRATIVOS TURISTICOS SEGUN JERARQUIA:

- LOCAL
- REGIONAL
- NACIONAL
- INTERNACIONAL



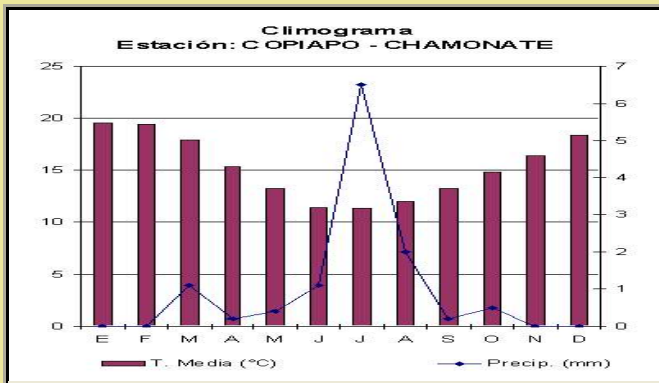
REGION DE ATACAMA



Visitantes en Areas Silvestres Protegidas



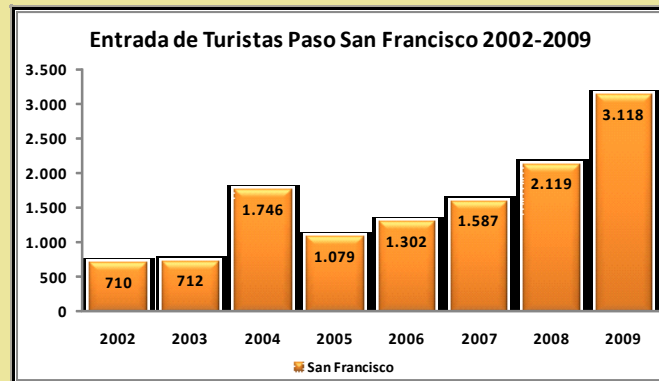
Climograma Mensual



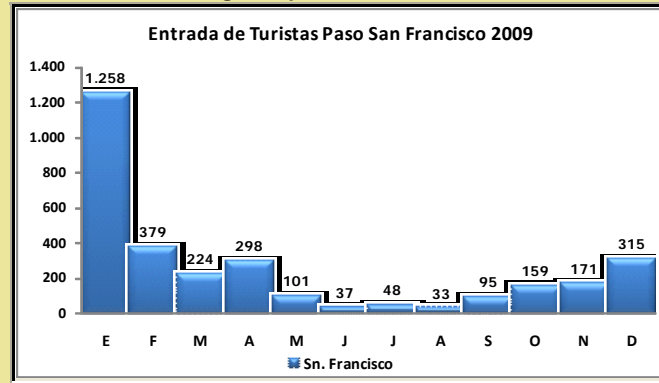
Llegada y Pernoctación Anual de Pasajeros en Establecimientos de Alojamiento Turístico, 2009  
Número de Turistas



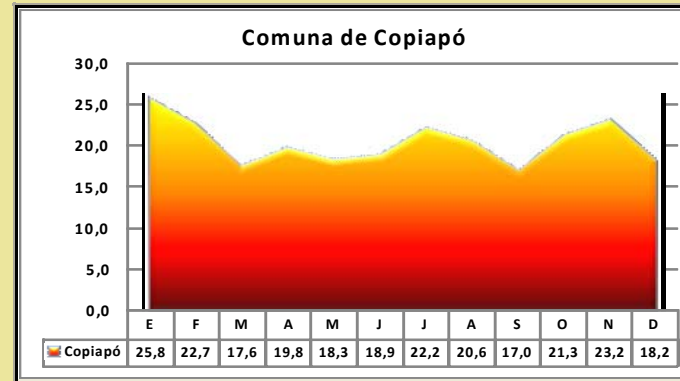
Entradas anuales de turistas por paso fronterizo



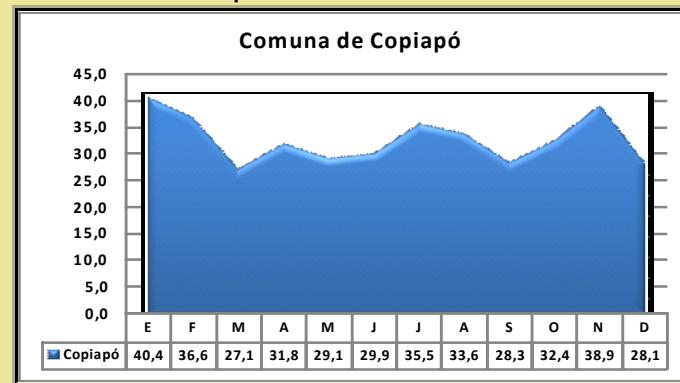
Llegadas por Paso Fronterizo



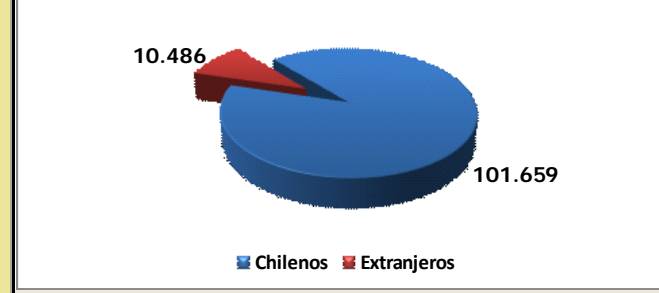
Tasa de Ocupabilidad de Camas Año 2009



Tasa de Ocupabilidad de Habitaciones Año 2009



Pernoctación de Pasajeros Copiapó y Volcán Ojos del Salado 2009



Valor Referencial Promedio del Suelo UF/m2

	Mayor Valor	Menor Valor
1º Línea de Playa	n/c	n/c
Playa Interior	n/c	n/c
Urbano Central	4,7	2,5
Urbano Periferia	1,0	0,4
Suelo Rural	32 UF./Ha	17 UF./Ha

Nota: (s/i) Sin información disponible / (n/c) No corresponde al destino

Nº de Restaurantes

Nº de Agencias de Viaje

Programas de Incentivo a Inversiones Turísticas

Existencia de Suelo Fiscal Para Inversiones Turísticas

# Valle del Huasco

10



Vallenar, ciudad principal del Valle de Huasco y centro de servicios y variada infraestructura turística se ubica en torno a la Ruta 5. En esta Zona agrícola y minera por excelencia, destaca la obra para riego del Embalse Santa Juana. Alto del Carmen destaca por los pequeños poblados y villorrios agrícolas; sus atractivos naturales y culturales y la fuerza de sus tradiciones, es el caso del Valle del Tránsito con orígenes en la cultura diaguita y el Valle del Carmen con una fuerte tradición española. Desde Vallenar, hacia la costa se inicia un recorrido por sectores de ocurrencia del Desierto Florido, el Parque Llanos de Challe y un extenso borde costero de playas y caletas junto a antiguos poblados mineros. Destaca la ciudad de Huasco, centro vacacional de la provincia, con actividad portuaria por la Planta de pellets y la Central termoeléctrica, pero cuenta con variada infraestructura turística, playas, caleta y área gastronómica con productos del mar.

## CLIMA

### Temperatura

	Mínima Prom. °C	Máxima Prom. °C
Enero	15,0	30,0
Julio	0,0	16,0

### Precipitaciones Promedio Anual (mm)

50,0

### Estación Climatológica:

Vallenar

### Estimación Segunda Vivienda Censo 2002

1.300

## PRINCIPALES ACTIVIDADES TURISTICAS EN:

Sol y Playa	<input checked="" type="checkbox"/>	Aventura	<input checked="" type="checkbox"/>
Congresos	<input type="checkbox"/>	Etnoturismo	<input type="checkbox"/>
Nieve	<input type="checkbox"/>	Cultural	<input checked="" type="checkbox"/>
Montaña	<input type="checkbox"/>	Rutas Temáticas	<input checked="" type="checkbox"/>
Pesca Deportiva	<input checked="" type="checkbox"/>	Termas	<input type="checkbox"/>
Ecoturismo	<input checked="" type="checkbox"/>	Astronómico	<input type="checkbox"/>
Agroturismo	<input checked="" type="checkbox"/>	Cruceros	<input type="checkbox"/>
Otras Indicar	<input type="text"/>		

## EQUIPAMIENTO Y SERVICIOS BASICOS

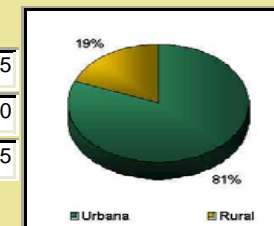
Localidad Principal	Vallenar		
Agua Potable	<input checked="" type="checkbox"/>	Banco	<input checked="" type="checkbox"/>
Alcantarillado	<input checked="" type="checkbox"/>	Cajero Automático	<input checked="" type="checkbox"/>
Electricidad	<input checked="" type="checkbox"/>	Teléfono	<input checked="" type="checkbox"/>
Primeros Auxilios	<input checked="" type="checkbox"/>	Cobertura Celular	<input checked="" type="checkbox"/>
Hospital	<input checked="" type="checkbox"/>	Internet	<input checked="" type="checkbox"/>
Cambio Monedas	<input checked="" type="checkbox"/>	Bomba Bencina	<input checked="" type="checkbox"/>
Carabineros	<input checked="" type="checkbox"/>	Información Turística	<input checked="" type="checkbox"/>

## PRINCIPALES CENTROS POBLADOS

Huasco
Freirina
Vallenar
Alto del Carmen
San Félix

## POBLACION URBANA Y RURAL

Urbana	6.445
Rural	1.500
Total	7.945




## CAPACIDAD ALOJAMIENTO - 2009

Clase Alojamiento	Cantidad	N° Camas
Albergue o Refugio	0	0
Apart Hotel	0	0
Hospedaje Familiar	0	0
Hostal o Residencial	13	409
Hostería	1	20
Hotel	8	294
Lodge	0	0
Motel o Cabañas	5	166
Resort	0	0
Campings	5	0
<b>TOTAL</b>	<b>32</b>	<b>889</b>

## ATRATIVOS TURISTICOS SEGUN JERARQUIA:

- LOCAL
- REGIONAL
- NACIONAL
- INTERNACIONAL



REGION DE ATACAMA

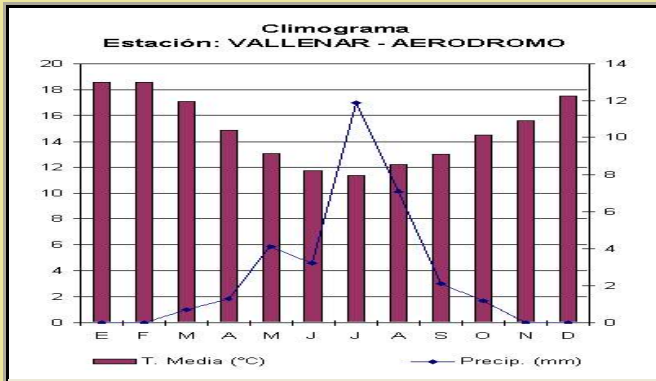




Visitantes en Areas Silvestres Protegidas



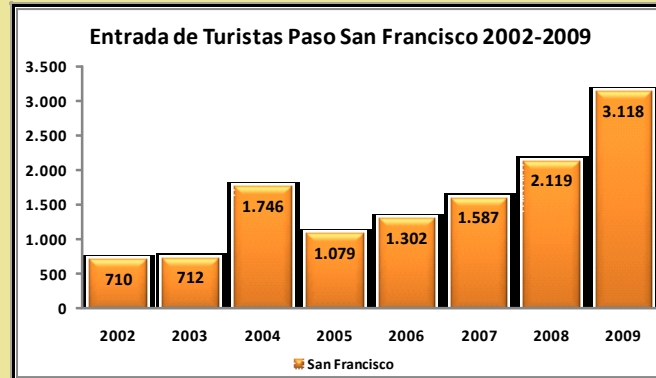
Climograma Mensual



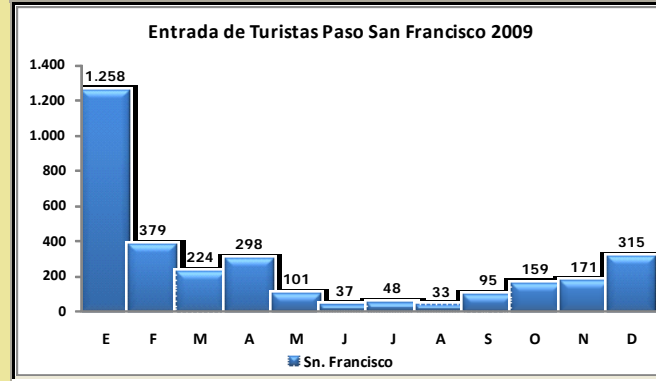
Llegada y Pernoctación Anual de Pasajeros en Establecimientos de Alojamiento Turístico, 2009  
Número de Turistas



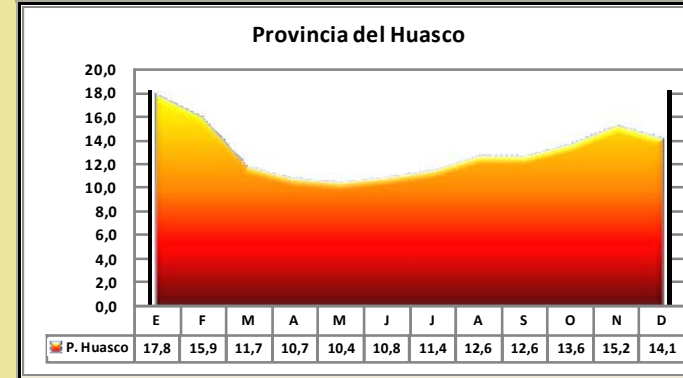
Entradas anuales de turistas por paso fronterizo



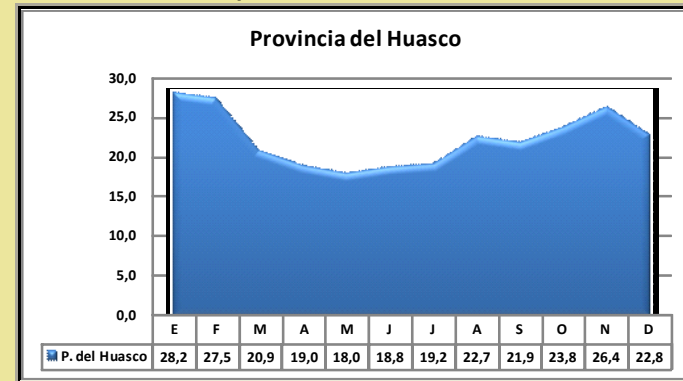
Llegadas por Paso Fronterizo



Tasa de Ocupabilidad de Camas Año 2009



Tasa de Ocupabilidad de Habitaciones Año 2009



Pernoctación de Pasajeros Valle del Huasco 2009



Valor Referencial Promedio del Suelo UF/m2

	Mayor Valor	Menor Valor
1º Línea de Playa	s/i	s/i
Playa Interior	0,8	2,6
Urbano Central	3,9	1,2
Urbano Periferia	1,0	0,4
Suelo Rural	29 UF./Ha	17 UF./Ha

Nota: (s/i) Sin información disponible / (n/c) No corresponde al destino

Programas de Incentivo a Inversiones Turísticas

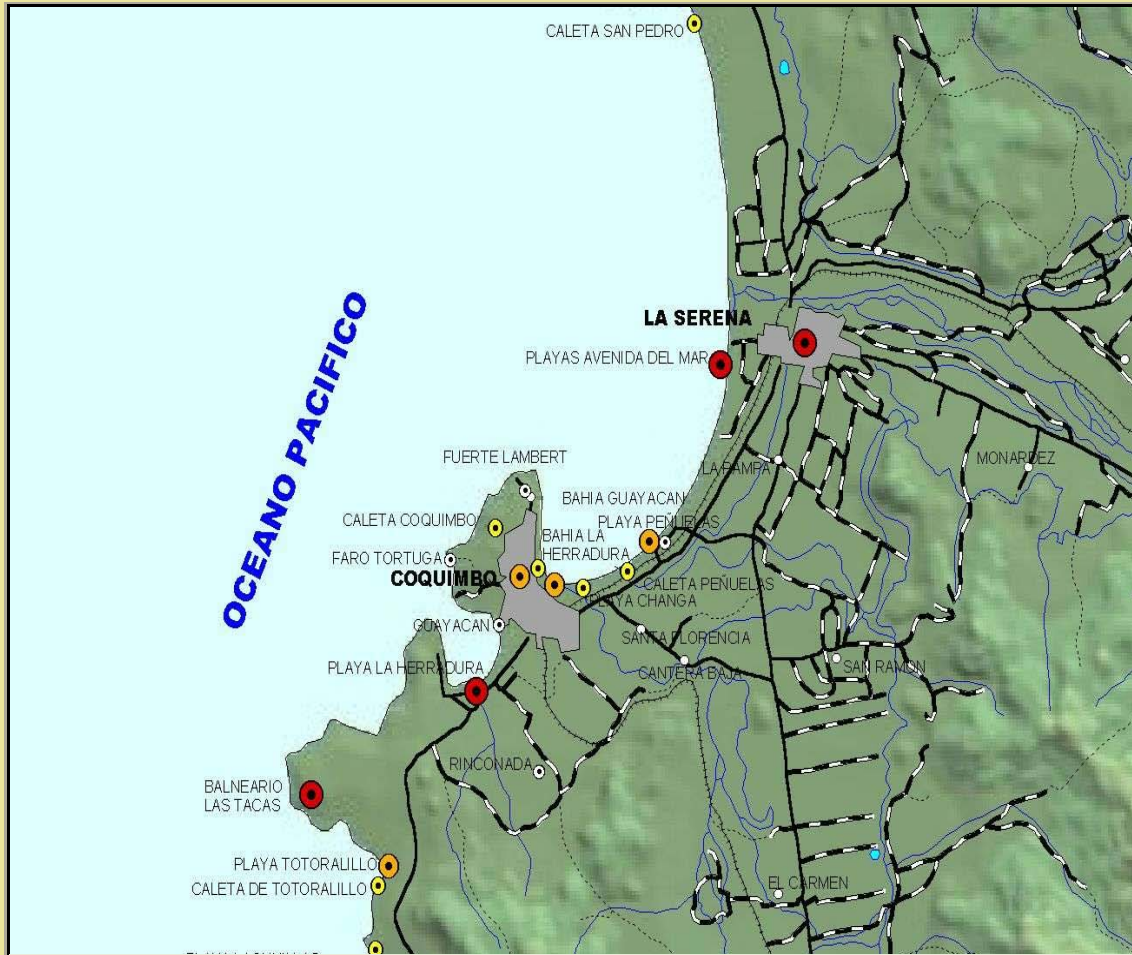
- 
- 
- 

Nº de Restaurantes

Nº de Agencias de Viaje

Existencia de Suelo Fiscal Para Inversiones Turísticas

Centro turístico de connotación nacional e internacional que ofrece a sus visitantes una extensa y privilegiada costa conformada por bahías y playas y las ciudades de La Serena y Coquimbo, con la más variada infraestructura de servicios e infraestructura turística siendo los principales centros productivos de la Región. La ciudad-puerto de Coquimbo es reconocida por la consolidación turística de sus balnearios entre ellos Tongoy, Guanaqueros, Morrillos, Las Tacas, Totoralillo, La Herradura y Peñuelas. Este destino también es motivo de visita por su patrimonio cultural e histórico que ofrecen sus ciudades, una de ellas es La Serena, ciudad fundada en 1544 y que estila en sus construcciones una arquitectura colonial. Cabe destacar la tradición minera y religiosa de Andacollo, célebre por sus fiestas religiosas en homenaje a la Virgen del Rosario



OCEANO PACIFICO

### ATRATIVOS TURISTICOS SEGUN JERARQUIA:

- LOCAL
- REGIONAL
- NACIONAL
- INTERNACIONAL



REGION DE COQUIMBO



### CLIMA

### Temperatura

	Mínima Prom. °C	Máxima Prom. °C
Enero	13	20,7
Julio	7,5	14,5

### Precipitaciones Promedio Anual (mm)

78,5

### Estación Climatológica:

La Florida

### Estimación Segunda Vivienda Censo 2002

12.758

### PRINCIPALES ACTIVIDADES TURISTICAS EN:

- |                 |                                     |                 |                                     |
|-----------------|-------------------------------------|-----------------|-------------------------------------|
| Sol y Playa     | <input checked="" type="checkbox"/> | Aventura        | <input checked="" type="checkbox"/> |
| Congresos       | <input checked="" type="checkbox"/> | Etnoturismo     | <input type="checkbox"/>            |
| Nieve           | <input type="checkbox"/>            | Cultural        | <input checked="" type="checkbox"/> |
| Montaña         | <input type="checkbox"/>            | Rutas Temáticas | <input type="checkbox"/>            |
| Pesca Deportiva | <input checked="" type="checkbox"/> | Termas          | <input type="checkbox"/>            |
| Ecoturismo      | <input type="checkbox"/>            | Astronómico     | <input type="checkbox"/>            |
| Agroturismo     | <input type="checkbox"/>            | Cruceros        | <input checked="" type="checkbox"/> |
| Otras Indicar   | <input type="text"/>                |                 |                                     |

### EQUIPAMIENTO Y SERVICIOS BASICOS

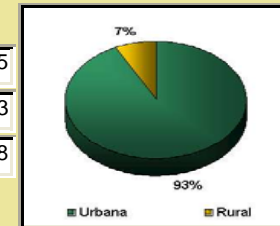
Localidad Principal	La Serena		
Agua Potable	<input checked="" type="checkbox"/>	Banco	<input checked="" type="checkbox"/>
Alcantarillado	<input checked="" type="checkbox"/>	Cajero Automático	<input checked="" type="checkbox"/>
Electricidad	<input checked="" type="checkbox"/>	Teléfono	<input checked="" type="checkbox"/>
Primeros Auxilios	<input checked="" type="checkbox"/>	Cobertura Celular	<input checked="" type="checkbox"/>
Hospital	<input checked="" type="checkbox"/>	Internet	<input checked="" type="checkbox"/>
Cambio Monedas	<input checked="" type="checkbox"/>	Bomba Bencina	<input checked="" type="checkbox"/>
Carabineros	<input checked="" type="checkbox"/>	Información Turística	<input checked="" type="checkbox"/>

### PRINCIPALES CENTROS POBLADOS

La Serena
Coquimbo

### POBLACION URBANA Y RURAL

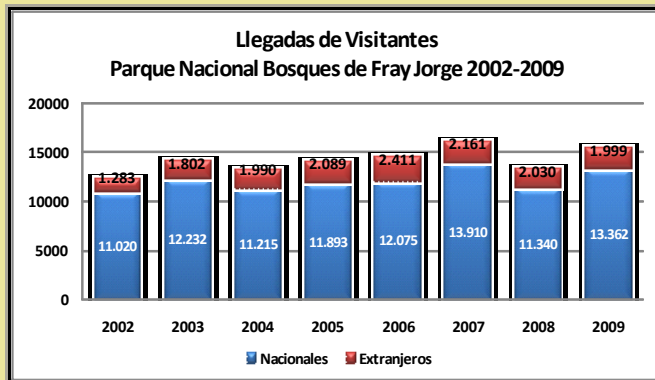
Urbana	312.655
Rural	24.583
Total	337.238



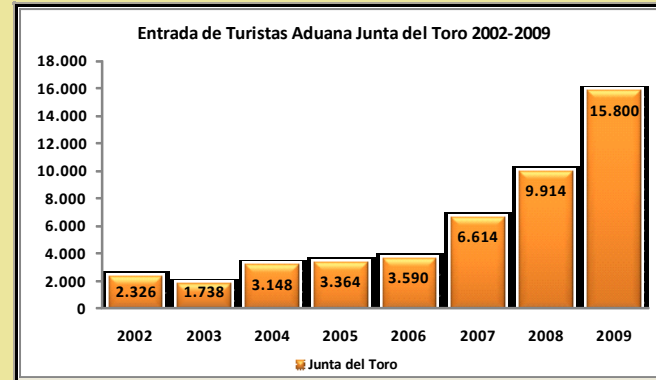
### CAPACIDAD ALOJAMIENTO - 2009

Clase Alojamiento	Cantidad	N° Camas
Albergue o Refugio	0	0
Apart Hotel	23	576
Hospedaje Familiar	1	3
Hostal o Residencial	47	1.090
Hostería	1	110
Hotel	37	1.759
Lodge	0	0
Motel o Cabañas	35	2.509
Resort	3	369
Campings	26	0
<b>TOTAL</b>		

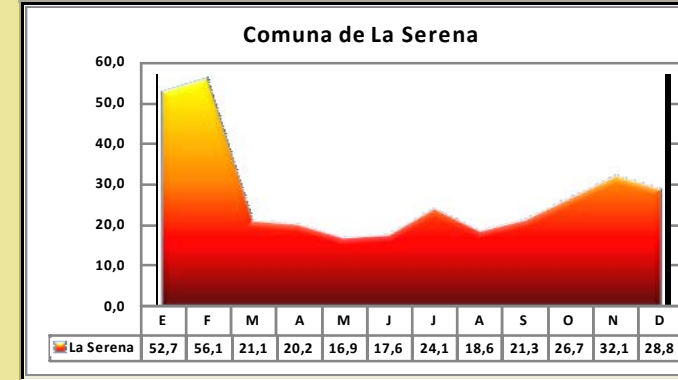
**Visitantes en Areas Silvestres Protegidas**



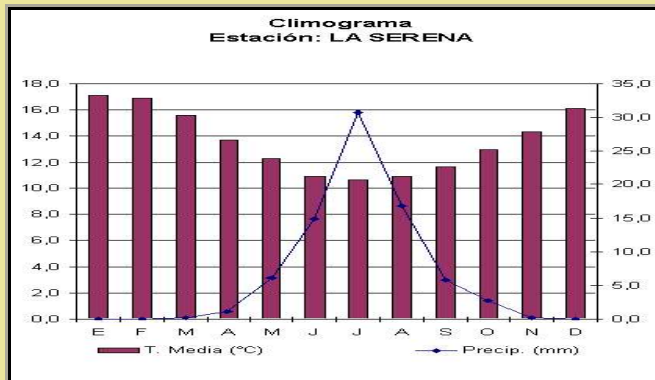
**Entradas anuales de turistas por paso fronterizo**



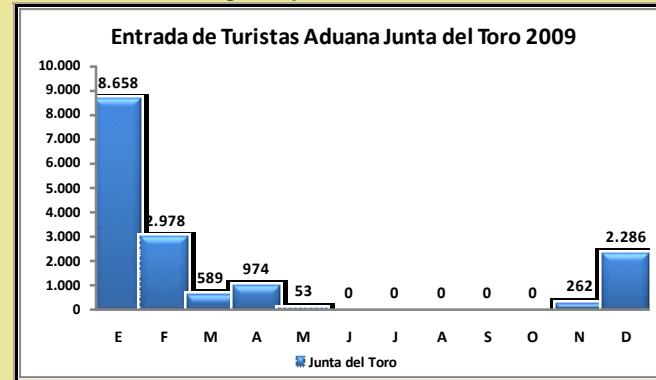
**Tasa de Ocupabilidad de Camas Año 2009**



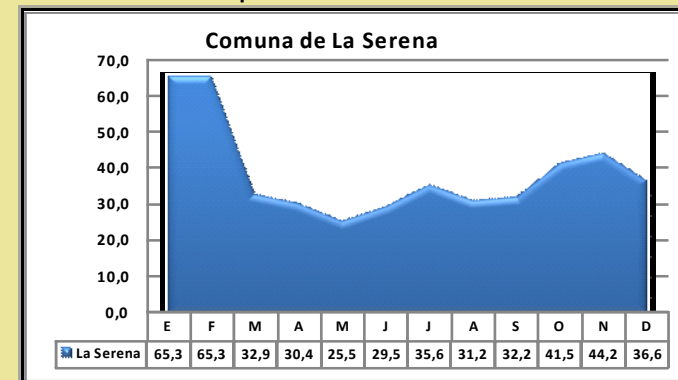
**Climograma Mensual**



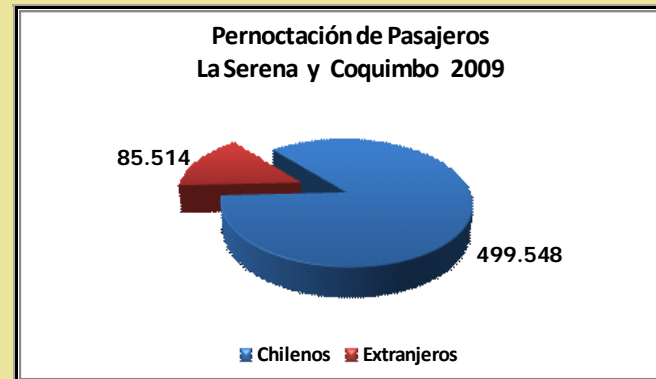
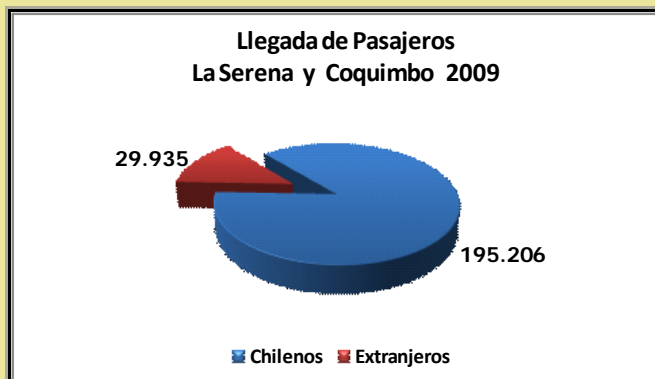
**Llegadas por Paso Fronterizo**



**Tasa de Ocupabilidad de Habitaciones Año 2009**



**Llegada y Pernoctación Anual de Pasajeros en Establecimientos de Alojamiento Turístico, 2009**  
Número de Turistas



**Valor Referencial Promedio del Suelo UF/m2**

	Mayor Valor	Menor Valor
1º Línea de Playa	<input type="text"/>	<input type="text"/>
Playa Interior	<input type="text"/>	<input type="text"/>
Urbano Central	<input type="text" value="s/i"/>	<input type="text" value="s/i"/>
Urbano Periferia	<input type="text" value="s/i"/>	<input type="text" value="s/i"/>
Suelo Rural	<input type="text" value="s/i"/>	<input type="text" value="s/i"/>

Nota: (s/i) Sin información disponible / (n/c) No corresponde al destino

Nº de Restaurantes

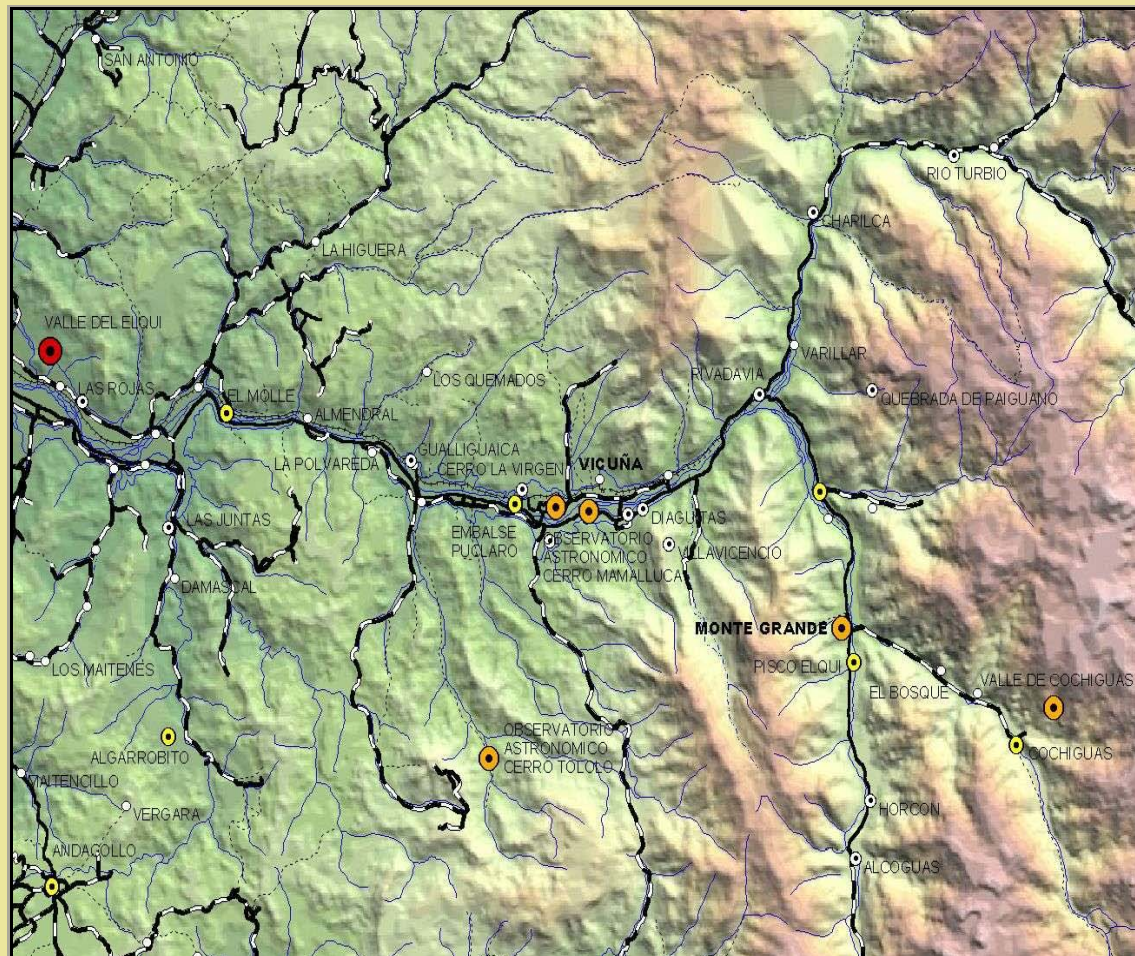
Nº de Agencias de Viaje

**Programas de Incentivo a Inversiones Turísticas**

- 
- 
- 

Existencia de Suelo Fiscal Para Inversiones Turísticas

Zona turística que destaca por su geografía, clima templado y cálido todo el año, la excelencia de sus diáfanos cielos, ríos y pintorescos pueblos. Es uno de los destinos más importantes para turistas nacionales e internacionales por presentar alternativas turísticas diversas como son observaciones astronómicas en el Observatorio Mamalluca y visitas al Observatorio Internacional de Cerro Tololo. Otros atractivos están constituidos por actividades acuáticas en el embalse Puclaro, visitas culturales a museos, en homenaje a la poetisa Gabriela Mistral, visitas tecnológicas a plantas productoras de pisco y de la papaya. Este valle permite descubrir centros alternativos de salud, meditación y esoterismo entre otras actividades turísticas de agroturismo, folclóricas y artesanales que son dispensadas por las comunas de Vicuña y Paihuano, que ofrecen una variada gama de infraestructura turística en todo el destino.



**ATRATIVOS TURISTICOS SEGUN JERARQUIA:**

- LOCAL
- REGIONAL
- NACIONAL
- INTERNACIONAL



### CLIMA

### Temperatura

	Mínima Prom. °C	Máxima Prom. °C
Enero	10	28,4
Julio	7,5	15,4

### Precipitaciones Promedio Anual (mm)

140

### Estación Climatológica:

VICUÑA

### Estimación Segunda Vivienda Censo 2002

1.929

### PRINCIPALES ACTIVIDADES TURISTICAS EN:

- |                 |                                     |                 |                                     |
|-----------------|-------------------------------------|-----------------|-------------------------------------|
| Sol y Playa     | <input type="checkbox"/>            | Aventura        | <input checked="" type="checkbox"/> |
| Congresos       | <input type="checkbox"/>            | Etnoturismo     | <input type="checkbox"/>            |
| Nieve           | <input type="checkbox"/>            | Cultural        | <input checked="" type="checkbox"/> |
| Montaña         | <input type="checkbox"/>            | Rutas Temáticas | <input type="checkbox"/>            |
| Pesca Deportiva | <input type="checkbox"/>            | Termas          | <input type="checkbox"/>            |
| Ecoturismo      | <input checked="" type="checkbox"/> | Astronómico     | <input checked="" type="checkbox"/> |
| Agroturismo     | <input checked="" type="checkbox"/> | Cruceros        | <input type="checkbox"/>            |
| Otras Indicar   | <input type="text"/>                |                 |                                     |

### EQUIPAMIENTO Y SERVICIOS BASICOS

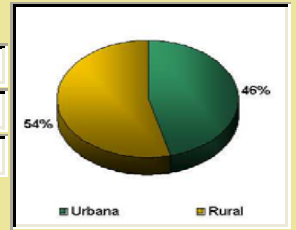
- |                     |                                     |                       |                                     |
|---------------------|-------------------------------------|-----------------------|-------------------------------------|
| Localidad Principal | Vicuña                              |                       |                                     |
| Agua Potable        | <input checked="" type="checkbox"/> | Banco                 | <input checked="" type="checkbox"/> |
| Alcantarillado      | <input checked="" type="checkbox"/> | Cajero Automático     | <input checked="" type="checkbox"/> |
| Electricidad        | <input checked="" type="checkbox"/> | Teléfono              | <input checked="" type="checkbox"/> |
| Primeros Auxilios   | <input checked="" type="checkbox"/> | Cobertura Celular     | <input checked="" type="checkbox"/> |
| Hospital            | <input checked="" type="checkbox"/> | Internet              | <input checked="" type="checkbox"/> |
| Cambio Monedas      | <input checked="" type="checkbox"/> | Bomba Bencina         | <input checked="" type="checkbox"/> |
| Carabineros         | <input checked="" type="checkbox"/> | Información Turística | <input checked="" type="checkbox"/> |

### PRINCIPALES CENTROS POBLADOS

- Vicuña
- Paihuano

### POBLACION URBANA Y RURAL

Urbana	12.910
Rural	15.268
Total	28.178



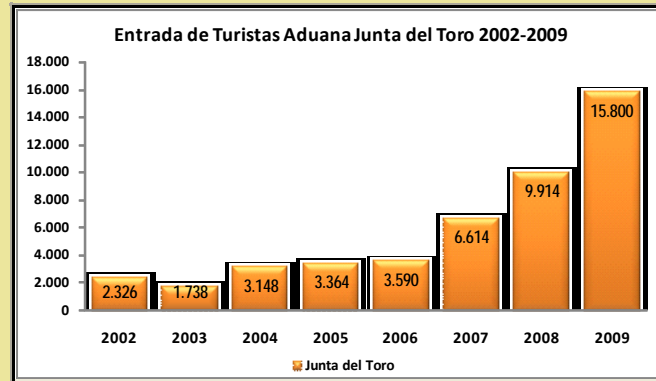
### CAPACIDAD ALOJAMIENTO - 2009

Clase Alojamiento	Cantidad	N° Camas
Albergue o Refugio	0	0
Apart Hotel	1	20
Hospedaje Familiar	0	0
Hostal o Residencial	14	196
Hostería	3	84
Hotel	6	136
Lodge	0	0
Motel o Cabañas	25	462
Resort	0	0
Campings	23	0
<b>TOTAL</b>	<b>72</b>	<b>898</b>

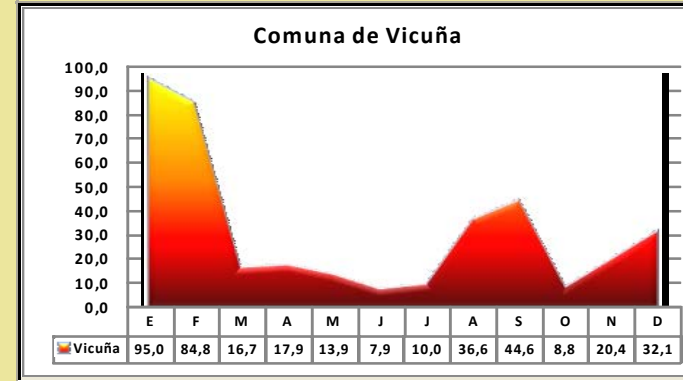
**Visitantes en Areas Silvestres Protegidas**



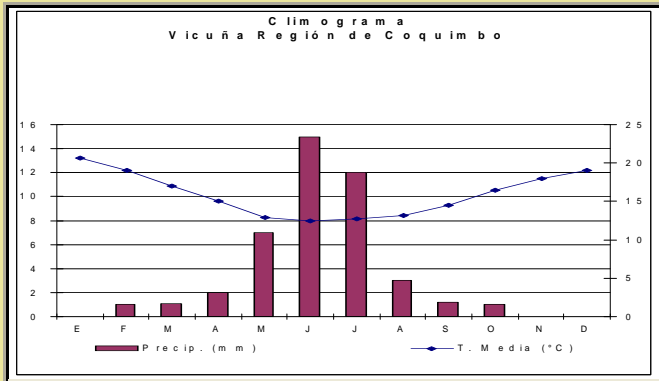
**Entradas anuales de turistas por paso fronterizo**



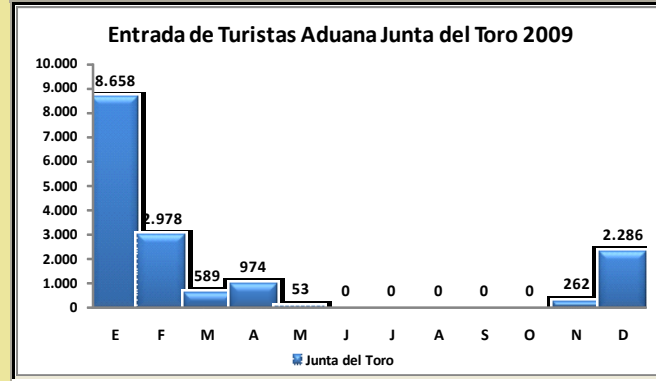
**Tasa de Ocupabilidad de Camas Año 2009**



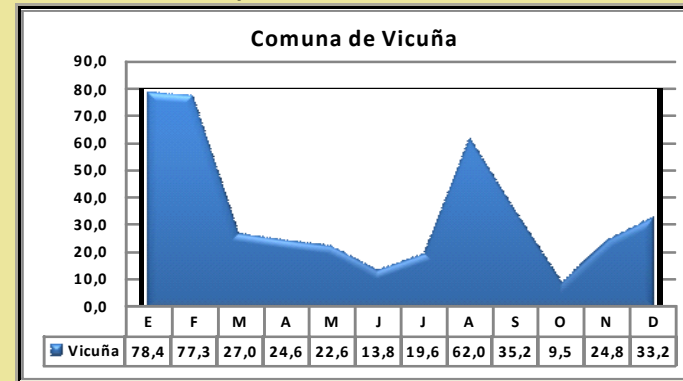
**Climograma Mensual**



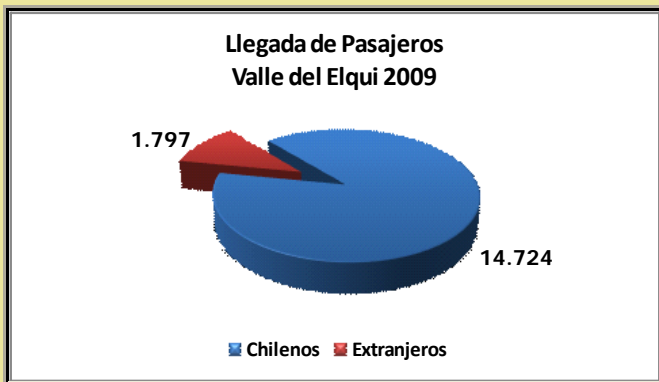
**Llegadas por Paso Fronterizo**



**Tasa de Ocupabilidad de Habitaciones Año 2009**



**Llegada y Pernoctación Anual de Pasajeros en Establecimientos de Alojamiento Turístico, 2009**  
Número de Turistas



**Valor Referencial Promedio del Suelo UF/m2**

	Mayor Valor	Menor Valor
1º Línea de Playa	<input type="text"/>	<input type="text"/>
Playa Interior	<input type="text"/>	<input type="text"/>
Urbano Central	<input type="text" value="s/i"/>	<input type="text" value="s/i"/>
Urbano Periferia	<input type="text" value="s/i"/>	<input type="text" value="s/i"/>
Suelo Rural	<input type="text" value="s/i"/>	<input type="text" value="s/i"/>

Nota: (s/i) Sin información disponible / (n/c) No corresponde al destino

Nº de Restaurantes

Nº de Agencias de Viaje

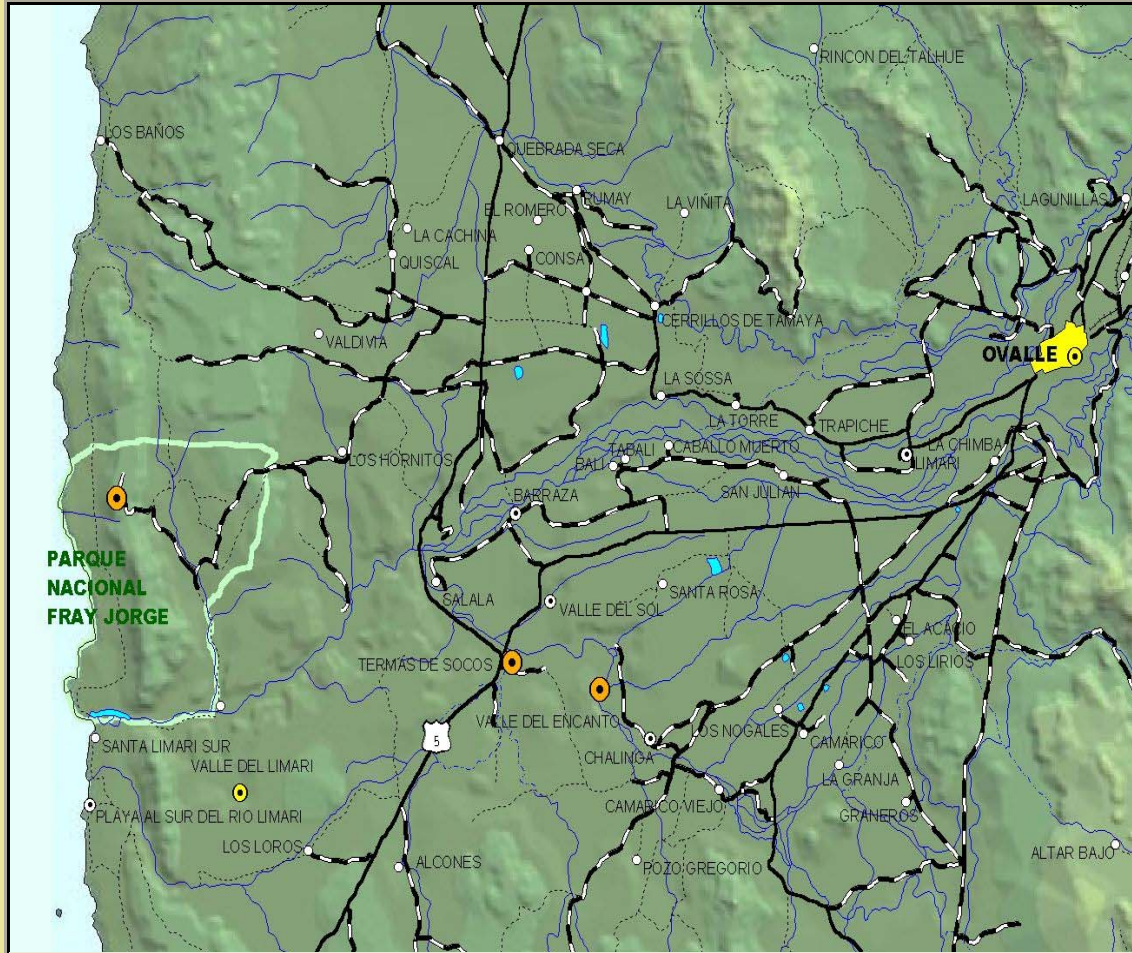
**Programas de Incentivo a Inversiones Turísticas**

Existencia de Suelo Fiscal Para Inversiones Turísticas

# Ovalle y Parque Nacional Fray Jorge

13

Destino ubicado en la Región de Coquimbo centra la atención por su ruralidad junto a una oferta ecoturística, agroturística y termal. Destacan el Parque Nacional Fray Jorge, los Altos de Talinay; Monumento Natural de Pichasca, en el Valle de Río Hurtado y el Monumento Nacional Valle del Encanto, zona arqueológica. En otros atractivos destacan el centro termal de Socos; los embalses de Recoleta, Paloma y Cogotí con especiales características para la pesca y actividades náuticas y el legado histórico, folklórico y artesanal de los típicos poblados que integran las comunas de Ovalle, Río Hurtado, Monte Patria, Punitaqui y Combarbalá.



## CLIMA

### Temperatura

	Mínima Prom. °C	Máxima Prom. °C
Enero	13,8	21,2
Julio	7,5	15,2

### Precipitaciones Promedio Anual (mm)

140,3

### Estación Climatológica:

Ovalle

### Estimación Segunda Vivienda Censo 2002

2.600

## PRINCIPALES ACTIVIDADES TURISTICAS EN:

Sol y Playa	<input type="checkbox"/>	Aventura	<input type="checkbox"/>
Congresos	<input type="checkbox"/>	Etnoturismo	<input type="checkbox"/>
Nieve	<input type="checkbox"/>	Cultural	<input checked="" type="checkbox"/>
Montaña	<input type="checkbox"/>	Rutas Temáticas	<input checked="" type="checkbox"/>
Pesca Deportiva	<input type="checkbox"/>	Termas	<input checked="" type="checkbox"/>
Ecoturismo	<input checked="" type="checkbox"/>	Astronómico	<input type="checkbox"/>
Agroturismo	<input checked="" type="checkbox"/>	Cruceros	<input type="checkbox"/>
Otras Indicar	<input type="text"/>		

## EQUIPAMIENTO Y SERVICIOS BASICOS

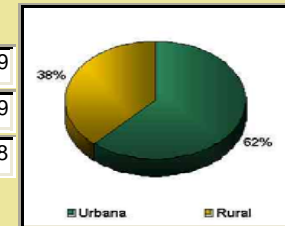
Localidad Principal	Ovalle		
Agua Potable	<input checked="" type="checkbox"/>	Banco	<input checked="" type="checkbox"/>
Alcantarillado	<input checked="" type="checkbox"/>	Cajero Automático	<input checked="" type="checkbox"/>
Electricidad	<input checked="" type="checkbox"/>	Teléfono	<input checked="" type="checkbox"/>
Primeros Auxilios	<input checked="" type="checkbox"/>	Cobertura Celular	<input checked="" type="checkbox"/>
Hospital	<input checked="" type="checkbox"/>	Internet	<input checked="" type="checkbox"/>
Cambio Monedas	<input checked="" type="checkbox"/>	Bomba Bencina	<input checked="" type="checkbox"/>
Carabineros	<input checked="" type="checkbox"/>	Información Turística	<input checked="" type="checkbox"/>

## PRINCIPALES CENTROS POBLADOS

Ovalle
Monte Patria
Samo Alto
Punitaqui
Combarbalá

## POBLACION URBANA Y RURAL

Urbana	96.239
Rural	59.919
Total	156.158



## CAPACIDAD ALOJAMIENTO - 2009

Clase Alojamiento	Cantidad	N° Camas
Albergue o Refugio	0	0
Apart Hotel	1	14
Hospedaje Familiar	0	0
Hostal o Residencial	3	27
Hostería	2	32
Hotel	10	466
Lodge	0	0
Motel o Cabañas	3	142
Resort	0	0
Campings	1	0
<b>TOTAL</b>	<b>20</b>	<b>681</b>

## ATRATIVOS TURISTICOS SEGUN JERARQUIA:

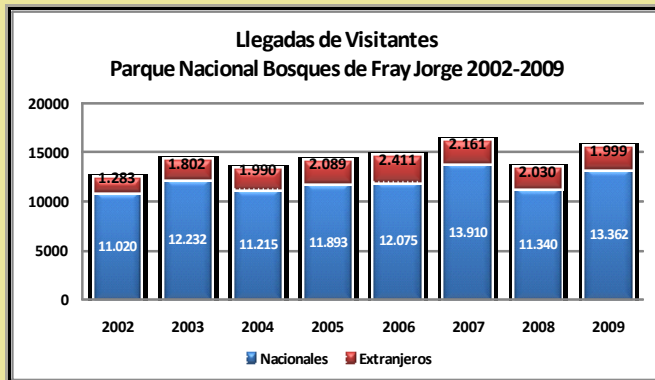
- LOCAL
- REGIONAL
- NACIONAL
- INTERNACIONAL



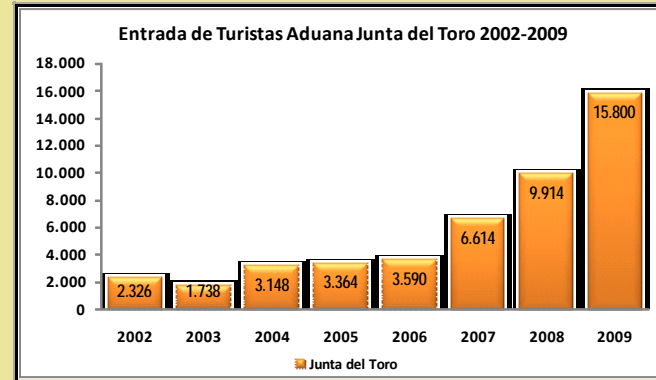
REGION DE COQUIMBO



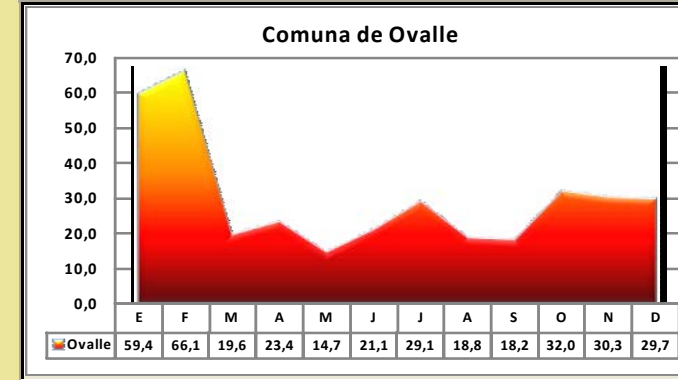
**Visitantes en Areas Silvestres Protegidas**



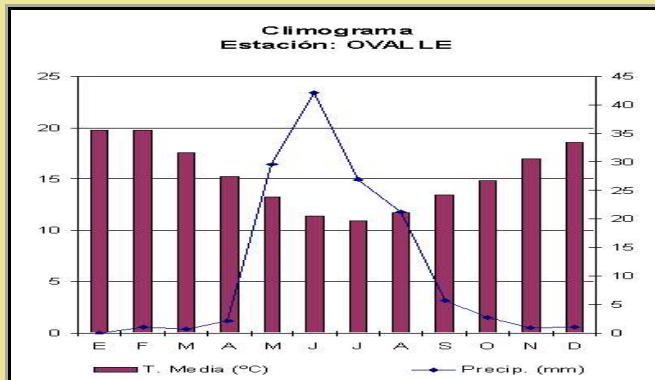
**Entradas anuales de turistas por paso fronterizo**



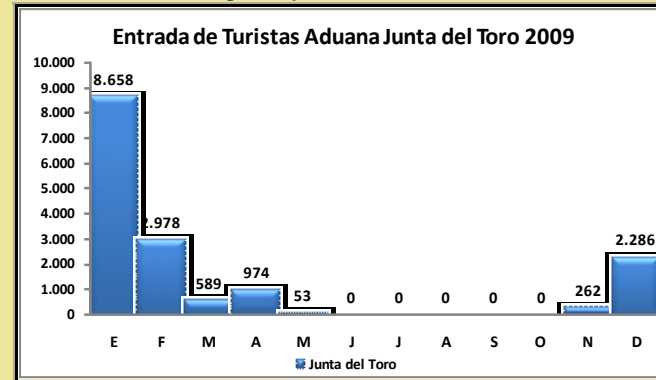
**Tasa de Ocupabilidad de Camas Año 2009**



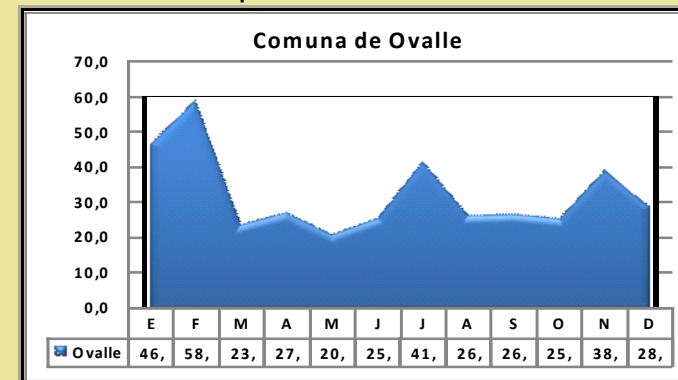
**Climograma Mensual**



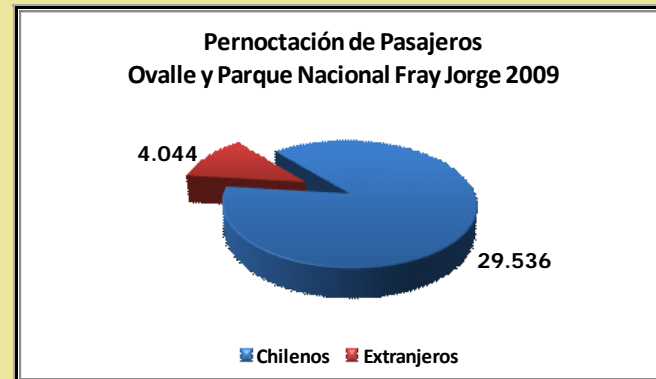
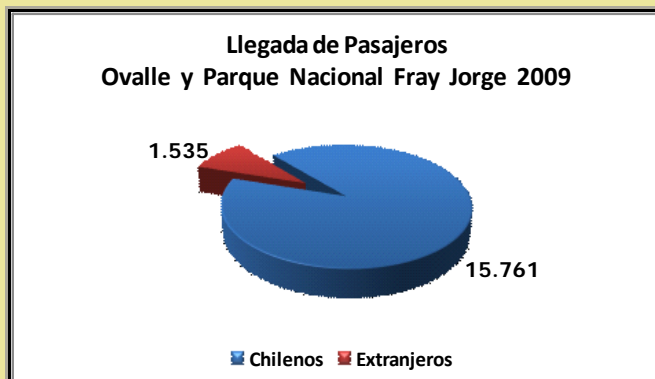
**Llegadas por Paso Fronterizo**



**Tasa de Ocupabilidad de Habitaciones Año 2009**



**Llegada y Pernoctación Anual de Pasajeros en Establecimientos de Alojamiento Turístico, 2009  
Número de Turistas**



**Valor Referencial Promedio del Suelo UF/m2**

	Mayor Valor	Menor Valor
1º Línea de Playa	s/i	s/i
Playa Interior	s/i	s/i
Urbano Central	2,3	1,7
Urbano Periferia	0,9	0,6
Suelo Rural	s/i	s/i

Nota: (s/i) Sin información disponible / (n/c) No corresponde al destino

Nº de Restaurantes

Nº de Agencias de Viaje

**Programas de Incentivo a Inversiones Turísticas**

**Existencia de Suelo Fiscal Para Inversiones Turísticas**

# Los Vilos y Pichidangui

14

Destino a través del cual l ingresa el mayor flujo de visitantes y turistas hacia la región de Coquimbo. Destaca la bahía de Pichidangui, balneario ubicado a 195 km. Hacia el norte de Santiago, que cuenta con variada infraestructura y servicios turísticos y amplias playas aptas para deportes náuticos y recreación. Los Vilos, ciudad balneario, y capital Comunal ofrece variados servicios básicos, comercio y financieros e infraestructura turística. En tanto la zona interior está constituida por un paisaje de serranías muy accidentado, con valles regados por los ríos Illapel, Choapa y Quilimarí, donde se encuentran las ciudades de Illapel y Salamanca distinguidas por sus tradiciones mineras y campesinas.



## CLIMA

### Temperatura

	Mínima Prom. °C	Máxima Prom. °C
Enero	13,8	21,2
Julio	7,5	15,2

### Precipitaciones Promedio Anual (mm)

240,3

### Estación Climatológica:

Los Vilos

### Estimación Segunda Vivienda Censo 2002

2.555

## PRINCIPALES ACTIVIDADES TURISTICAS EN:

Sol y Playa	<input checked="" type="checkbox"/>	Aventura	<input checked="" type="checkbox"/>
Congresos	<input type="checkbox"/>	Etnoturismo	<input type="checkbox"/>
Nieve	<input type="checkbox"/>	Cultural	<input type="checkbox"/>
Montaña	<input type="checkbox"/>	Rutas Temáticas	<input type="checkbox"/>
Pesca Deportiva	<input checked="" type="checkbox"/>	Termas	<input type="checkbox"/>
Ecoturismo	<input type="checkbox"/>	Astronómico	<input type="checkbox"/>
Agroturismo	<input type="checkbox"/>	Cruceros	<input type="checkbox"/>
Otras Indicar	<input type="text"/>		

## EQUIPAMIENTO Y SERVICIOS BASICOS

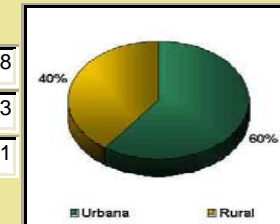
Localidad Principal	Los Vilos		
Agua Potable	<input checked="" type="checkbox"/>	Banco	<input checked="" type="checkbox"/>
Alcantarillado	<input checked="" type="checkbox"/>	Cajero Automático	<input checked="" type="checkbox"/>
Electricidad	<input checked="" type="checkbox"/>	Teléfono	<input checked="" type="checkbox"/>
Primeros Auxilios	<input checked="" type="checkbox"/>	Cobertura Celular	<input checked="" type="checkbox"/>
Hospital	<input checked="" type="checkbox"/>	Internet	<input checked="" type="checkbox"/>
Cambio Monedas	<input checked="" type="checkbox"/>	Bomba Bencina	<input checked="" type="checkbox"/>
Carabineros	<input checked="" type="checkbox"/>	Información Turística	<input checked="" type="checkbox"/>

## PRINCIPALES CENTROS POBLADOS

Los Vilos
Canela
Illapel
Salamanca
Pichidangui

## POBLACION URBANA Y RURAL

Urbana	49.118
Rural	32.563
Total	81.681




## CAPACIDAD ALOJAMIENTO - 2009


Clase Alojamiento	Cantidad	N° Camas
Albergue o Refugio	0	0
Apart Hotel	0	0
Hospedaje Familiar	0	0
Hostal o Residencial	5	92
Hostería	3	107
Hotel	13	514
Lodge	0	0
Motel o Cabañas	17	807
Resort	0	0
Campings	2	0
<b>TOTAL</b>	<b>40</b>	<b>1.520</b>

## ATRATIVOS TURISTICOS SEGUN JERARQUIA:

- LOCAL
- REGIONAL
- NACIONAL
- INTERNACIONAL



REGION DE COQUIMBO

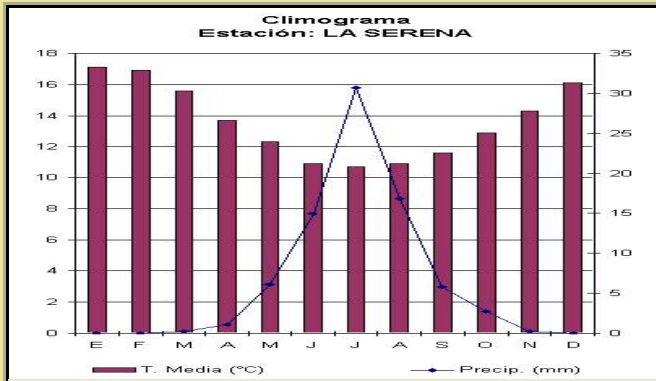




**Visitantes en Areas Silvestres Protegidas**



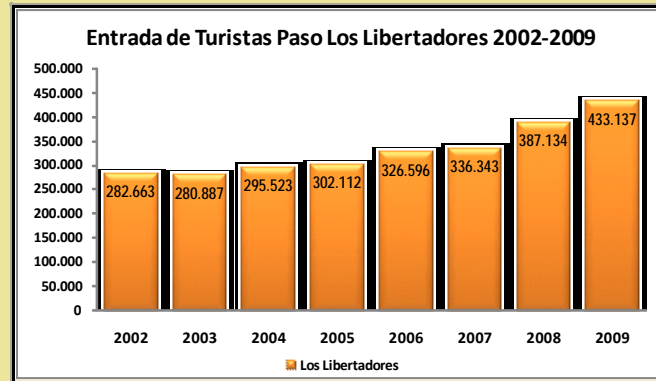
**Climograma Mensual**



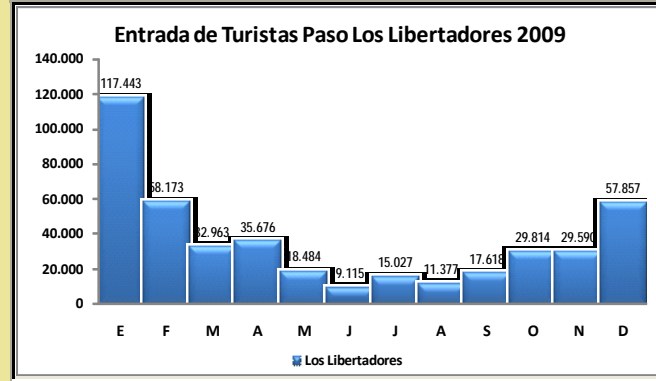
**Llegada y Pernoctación Anual de Pasajeros en Establecimientos de Alojamiento Turístico, 2009**



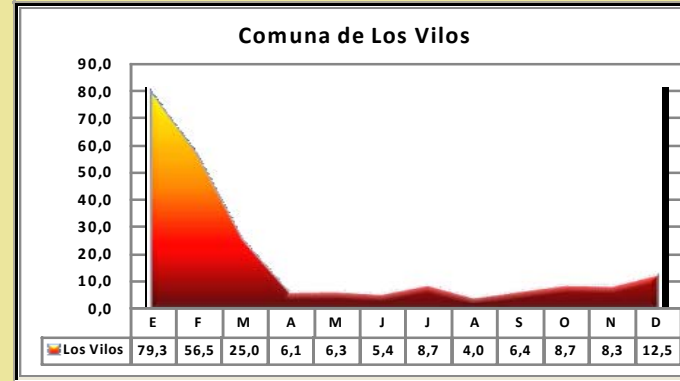
**Entradas anuales de turistas por paso fronterizo**



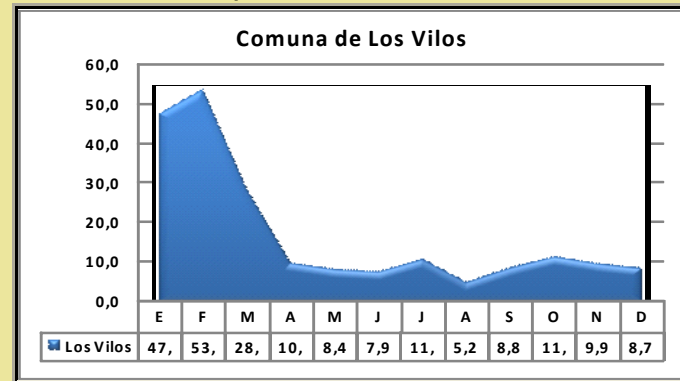
**Llegadas por Paso Fronterizo**



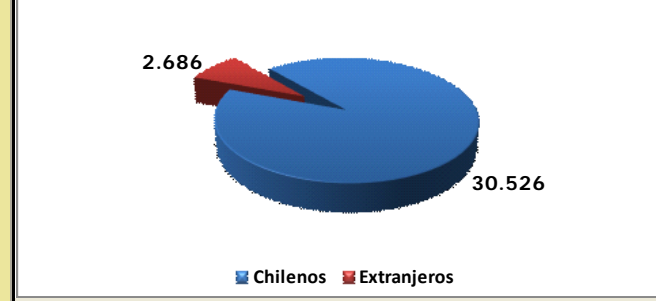
**Tasa de Ocupabilidad de Camas Año 2009**



**Tasa de Ocupabilidad de Habitaciones Año 2009**



**Pernoctación de Pasajeros Los Vilos 2009**



**Valor Referencial Promedio del Suelo UF/m2**

	Mayor Valor	Menor Valor
1º Línea de Playa	2,3	1,7
Playa Interior	0,9	0,6
Urbano Central	2,3	1,7
Urbano Periferia	0,9	0,6
Suelo Rural	s/i	s/i

Nota: (s/i) Sin información disponible / (n/c) No corresponde al destino

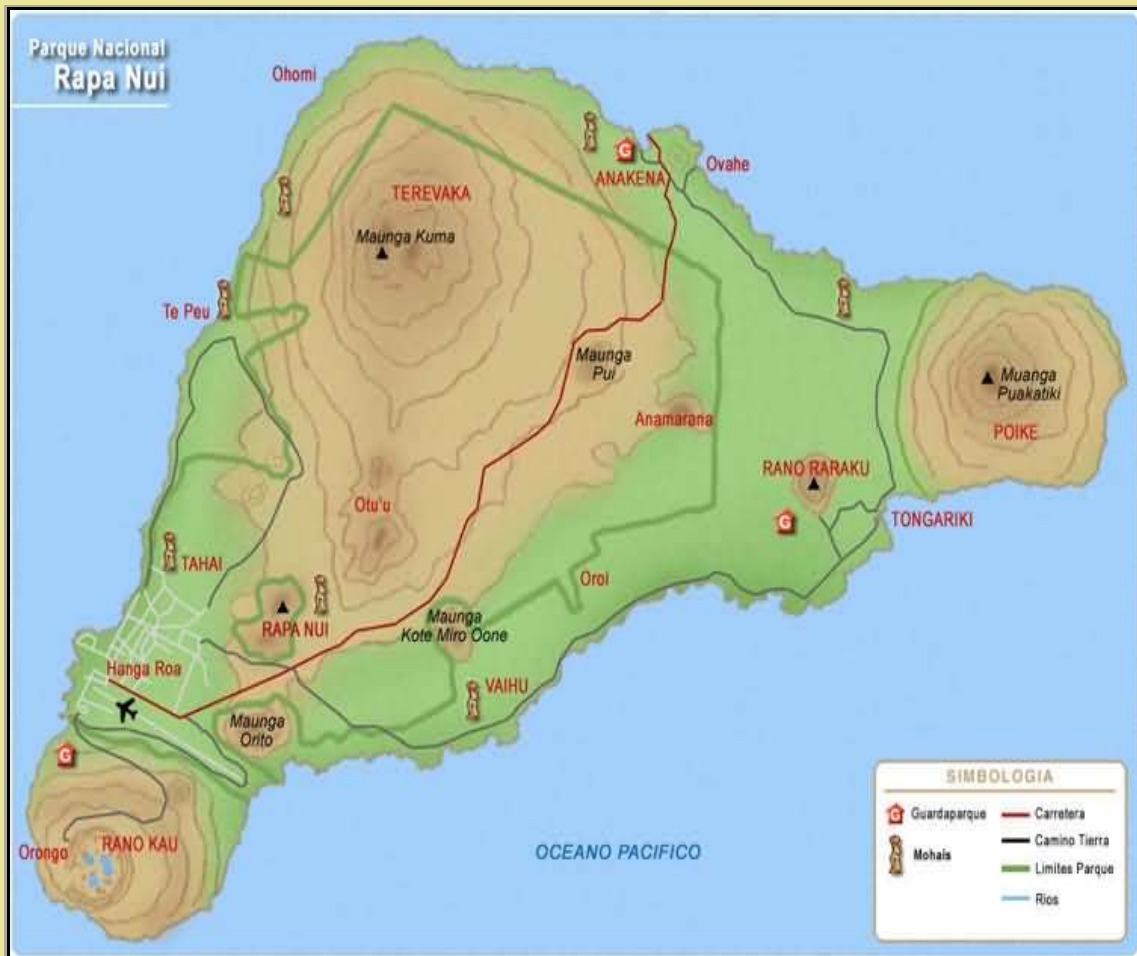
Nº de Restaurantes

Nº de Agencias de Viaje

**Programas de Incentivo a Inversiones Turísticas**

Existencia de Suelo Fiscal Para Inversiones Turísticas

Parque Nacional  
Rapa Nui



ATRATIVOS TURISTICOS SEGUN JERARQUIA:

- ⊙ LOCAL
- ⦿ REGIONAL
- ⦿ NACIONAL
- INTERNACIONAL



REGION DE VALPARAISO



## Isla de Pascua

15

La Isla se levanta sobre una gran plataforma submarina que se estima surgió por la sucesiva emergencia de tres volcanes. La localización estratégica de la Isla la convierte en el principal punto de conexión y puerta de entrada de los países del Pacífico Oriente. Su posición le permite, al mismo tiempo, ser un importante centro para investigaciones climáticas, oceánicas y aeroespaciales. Mito y realidad se confunden en Rapa Nui. Tierra de origen volcánico y forma triangular de 180 kilómetros cuadrados de superficie. Es un recurso arqueológico de importancia mundial por sus misterios en torno a los Moais gigantes en piedra por lo cual fue declarada Patrimonio de la Humanidad de la UNESCO y constituye un Parque Nacional dentro del Sistema SNASPE. La isla ofrece variados servicios y equipamiento turístico con las restricciones propias para desarrollarse sustentablemente.

### CLIMA

#### Temperatura

	Mínima Prom. °C	Máxima Prom. °C
Enero	19,9	27,6
Julio	17,9	19,1

#### Precipitaciones Promedio Anual (mm)

1.147,2

#### Estación Climatológica:

Mataveri

#### Estimación Segunda Vivienda Censo 2002

0

### PRINCIPALES ACTIVIDADES TURISTICAS EN:

Sol y Playa	<input checked="" type="checkbox"/>	Aventura	<input checked="" type="checkbox"/>
Congresos	<input type="checkbox"/>	Etnoturismo	<input checked="" type="checkbox"/>
Nieve	<input type="checkbox"/>	Cultural	<input checked="" type="checkbox"/>
Montaña	<input type="checkbox"/>	Rutas Temáticas	<input type="checkbox"/>
Pesca Deportiva	<input type="checkbox"/>	Termas	<input type="checkbox"/>
Ecoturismo	<input checked="" type="checkbox"/>	Astronómico	<input type="checkbox"/>
Agroturismo	<input type="checkbox"/>	Cruceros	<input type="checkbox"/>
Otras Indicar		Buceo	

### EQUIPAMIENTO Y SERVICIOS BASICOS

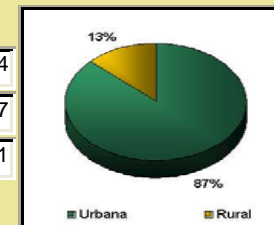
Localidad Principal	Isla de Pascua		
Agua Potable	<input checked="" type="checkbox"/>	Banco	<input checked="" type="checkbox"/>
Alcantarillado	<input checked="" type="checkbox"/>	Cajero Automático	<input checked="" type="checkbox"/>
Electricidad	<input checked="" type="checkbox"/>	Teléfono	<input checked="" type="checkbox"/>
Primeros Auxilios	<input checked="" type="checkbox"/>	Cobertura Celular	<input checked="" type="checkbox"/>
Hospital	<input checked="" type="checkbox"/>	Internet	<input checked="" type="checkbox"/>
Cambio Monedas	<input checked="" type="checkbox"/>	Bomba Bencina	<input checked="" type="checkbox"/>
Carabineros	<input checked="" type="checkbox"/>	Información Turística	<input checked="" type="checkbox"/>

### PRINCIPALES CENTROS POBLADOS

Isla de Pascua

### POBLACION URBANA Y RURAL

Urbana	3.304
Rural	487
Total	3.791



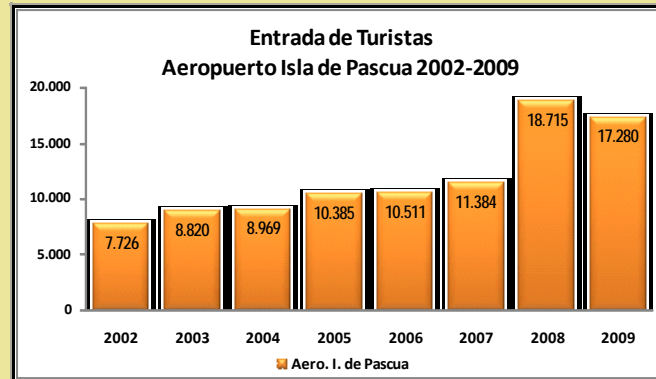
### CAPACIDAD ALOJAMIENTO - 2009

Clase Alojamiento	Cantidad	N° Camas
Albergue o Refugio	0	0
Apart Hotel	0	0
Hospedaje Familiar	2	24
Hostal o Residencial	30	452
Hostería	0	0
Hotel	17	855
Lodge	0	0
Motel o Cabañas	14	125
Resort	0	0
Campings	6	0
<b>TOTAL</b>	<b>69</b>	<b>1.456</b>

**Visitantes en Areas Silvestres Protegidas**



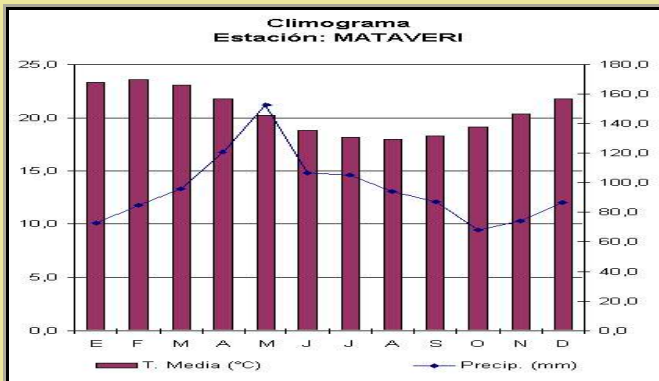
**Entradas anuales de turistas por paso fronterizo**



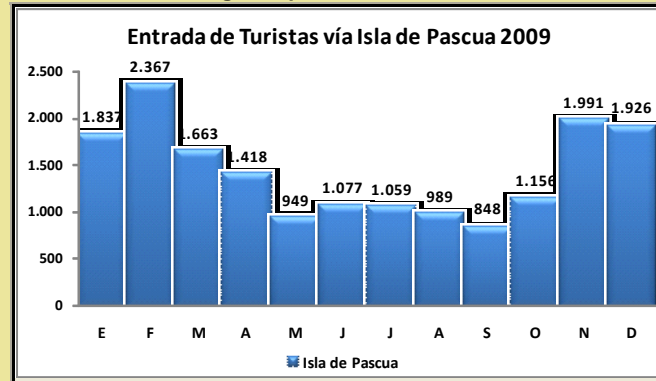
**Tasa de Ocupabilidad de Camas Año 2009**

Sin Información Disponible

**Climograma Mensual**



**Llegadas por Paso Fronterizo**



**Tasa de Ocupabilidad de Habitaciones Año 2009**

Sin Información Disponible

**Llegada y Pernoctación Anual de Pasajeros en Establecimientos de Alojamiento Turístico, 2009  
Número de Turistas**

Sin Información Disponible

Sin Información Disponible

**Valor Referencial Promedio del Suelo UF/m2**

	Mayor Valor	Menor Valor
1º Línea de Playa	<input type="text"/>	<input type="text"/>
Playa Interior	<input type="text"/>	<input type="text"/>
Urbano Central	<input type="text" value="s/i"/>	<input type="text" value="s/i"/>
Urbano Periferia	<input type="text" value="s/i"/>	<input type="text" value="s/i"/>
Suelo Rural	<input type="text" value="s/i"/>	<input type="text" value="s/i"/>

Nota: (s/i) Sin información disponible / (n/c) No corresponde al destino

**Programas de Incentivo a Inversiones Turísticas**

Nº de Restaurantes

Nº de Agencias de Viaje


Existencia de Suelo Fiscal Para Inversiones Turísticas

El Archipiélago Juan Fernández posee una superficie total de 9.571 hás. y está constituido por las Islas Robinson Crusoe, Alejandro Selkirk y Santa Clara. Se caracterizan por su origen volcánico y poseer una fisonomía muy accidentada con quebradas profundas, acantilados, cordones montañosos escarpados y abruptos. Actualmente, sólo la Isla Robinson Crusoe, (declarada ZOIT) y ubicada a 667 km. al Oeste de Valparaíso, es accesible para turistas vía aérea (2 a 3 horas) y por vía marítima (25 a 72 horas). Posee abundante y variada vegetación y fauna de interés científico y pequeños sectores de playa. En su entorno marino la amplia biodiversidad se refleja en la presencia de langostas, bacalao y salmón de roca y otra fauna marina valiosa. Estos aspectos permiten configurar un destino turístico de gran calidad que debe planificarse y conservarse adecuadamente en sus características naturales.



### ATRACTIVOS TURISTICOS SEGUN JERARQUIA:

- LOCAL
- REGIONAL
- NACIONAL
- INTERNACIONAL



### CLIMA

### Temperatura

	Mínima Prom. °C	Máxima Prom. °C
Enero	15,8	21,8
Julio	10,3	15,5

### Precipitaciones Promedio Anual (mm)

1.041,5

### Estación Climatológica:

Isla Robinson Crusoe

### Estimación Segunda Vivienda Censo 2002

### PRINCIPALES ACTIVIDADES TURISTICAS EN:

- |                 |   |                 |                                     |
|-----------------|---|-----------------|-------------------------------------|
| Sol y Playa     | <input type="checkbox"/>                        | Aventura        | <input type="checkbox"/>            |
| Congresos       | <input type="checkbox"/>                        | Etnoturismo     | <input type="checkbox"/>            |
| Nieve           | <input type="checkbox"/>                        | Cultural        | <input checked="" type="checkbox"/> |
| Montaña         | <input type="checkbox"/>                        | Rutas Temáticas | <input type="checkbox"/>            |
| Pesca Deportiva | <input checked="" type="checkbox"/>             | Termas          | <input type="checkbox"/>            |
| Ecoturismo      | <input checked="" type="checkbox"/>             | Astronómico     | <input type="checkbox"/>            |
| Agroturismo     | <input type="checkbox"/>                        | Cruceros        | <input type="checkbox"/>            |
| Otras Indicar   | <input type="text" value="Turismo Científico"/> |                 |                                     |

### EQUIPAMIENTO Y SERVICIOS BASICOS

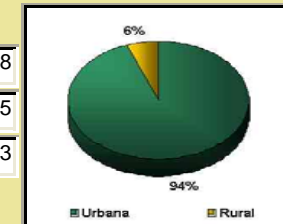
- |                     |  |                       |                                     |
|---------------------|--|-----------------------|-------------------------------------|
| Localidad Principal | <input type="text" value="San Juan Bautista"/> |                       |                                     |
| Agua Potable        | <input checked="" type="checkbox"/>            | Banco                 | <input type="checkbox"/>            |
| Alcantarillado      | <input type="checkbox"/>                       | Cajero Automático     | <input type="checkbox"/>            |
| Electricidad        | <input checked="" type="checkbox"/>            | Teléfono              | <input checked="" type="checkbox"/> |
| Primeros Auxilios   | <input checked="" type="checkbox"/>            | Cobertura Celular     | <input type="checkbox"/>            |
| Hospital            | <input type="checkbox"/>                       | Internet              | <input checked="" type="checkbox"/> |
| Cambio Monedas      | <input type="checkbox"/>                       | Bomba Bencina         | <input type="checkbox"/>            |
| Carabineros         | <input checked="" type="checkbox"/>            | Información Turística | <input checked="" type="checkbox"/> |

### PRINCIPALES CENTROS POBLADOS

San Juan Bautista
Quebrada Las Casas

### POBLACION URBANA Y RURAL

Urbana	598
Rural	35
Total	633



### CAPACIDAD ALOJAMIENTO - 2009

Clase Alojamiento	Cantidad	N° Camas
Albergue o Refugio	0	0
Apart Hotel	0	0
Hospedaje Familiar	0	0
Hostal o Residencial	6	48
Hostería	4	63
Hotel	0	0
Lodge	0	0
Motel o Cabañas	4	32
Resort	0	0
Campings	0	0
<b>TOTAL</b>	<b>14</b>	<b>143</b>

**Visitantes en Areas Silvestres Protegidas**



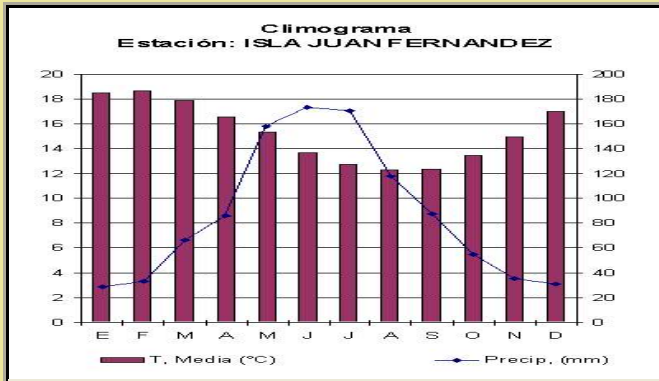
**Entradas anuales de turistas por paso fronterizo**

Sin Información Disponible

**Tasa de Ocupabilidad de Camas Año 2009**

Sin Información Disponible

**Climograma Mensual**



**Llegadas por Paso Fronterizo**

Sin Información Disponible

**Tasa de Ocupabilidad de Habitaciones Año 2009**

Sin Información Disponible

**Llegada y Pernoctación Anual de Pasajeros en Establecimientos de Alojamiento Turístico, 2009  
Número de Turistas**

Sin Información Disponible

Sin Información Disponible

**Valor Referencial Promedio del Suelo UF/m2**

	Mayor Valor	Menor Valor
1º Línea de Playa	s/i	s/i
Playa Interior	s/i	s/i
Urbano Central	0,4	s/i
Urbano Periferia	0,2	s/i
Suelo Rural	s/i	s/i

Nota: (s/i) Sin información disponible / (n/c) No corresponde al destino

**Programas de Incentivo a Inversiones Turísticas**

Sin información disponible

Sin información disponible

Sin información disponible

Nº de Restaurantes

Nº de Agencias de Viaje



Existencia de Suelo Fiscal Para Inversiones Turísticas

El puerto de Valparaíso, complejo portuario más importante del litoral chileno, con sectores recientemente declarados Patrimonio de la Humanidad por UNESCO, es la puerta de entrada y salida de la mayoría de los productos de exportación que se comercializan a nivel internacional. Viña del Mar y sus numerosos balnearios ha sido coronada como una de las ciudades más turísticas del país. Cada una de sus playas y caletas ofrece a los veraneantes alternativas de entretenimiento para todos los gustos y edades. Más al norte en zonas costeras y caletas se ofrece una completa variedad de atractivos con diferentes actividades y servicios turísticos para deportes náuticos, atractivos culturales, históricos, museos y monumentos nacionales y una variada oferta de gastronomía. Viña del Mar ofrece una importante y variada gama de servicios turísticos, junto a un importante desarrollo inmobiliario de segunda vivienda.



**ATRATIVOS TURISTICOS SEGUN JERARQUIA:**

- LOCAL
- REGIONAL
- NACIONAL
- INTERNACIONAL



**CLIMA**

	Temperatura	
	Mínima Prom. °C	Máxima Prom. °C
Enero	9,5	26,1
Julio	9,1	14,3

**Precipitaciones Promedio Anual (mm)**

372,5

**Estación Climatológica:**

Punta Angeles

**Estimación Segunda Vivienda Censo 2002**

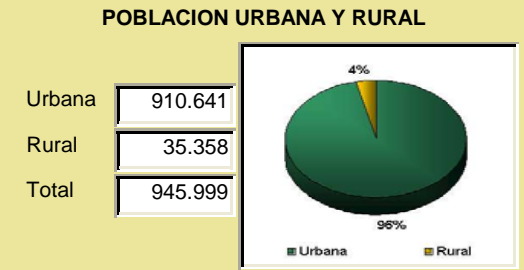
s/i

- PRINCIPALES ACTIVIDADES TURISTICAS EN:**
- |                 |                                     |                 |                                     |
|-----------------|-------------------------------------|-----------------|-------------------------------------|
| Sol y Playa     | <input checked="" type="checkbox"/> | Aventura        | <input checked="" type="checkbox"/> |
| Congresos       | <input checked="" type="checkbox"/> | Etnoturismo     | <input type="checkbox"/>            |
| Nieve           | <input type="checkbox"/>            | Cultural        | <input checked="" type="checkbox"/> |
| Montaña         | <input type="checkbox"/>            | Rutas Temáticas | <input type="checkbox"/>            |
| Pesca Deportiva | <input checked="" type="checkbox"/> | Termas          | <input type="checkbox"/>            |
| Ecoturismo      | <input type="checkbox"/>            | Astronómico     | <input type="checkbox"/>            |
| Agroturismo     | <input type="checkbox"/>            | Cruceros        | <input checked="" type="checkbox"/> |
| Otras Indicar   | <input type="text"/>                |                 |                                     |

- EQUIPAMIENTO Y SERVICIOS BASICOS**
- |                     |                                     |                       |                                     |
|---------------------|-------------------------------------|-----------------------|-------------------------------------|
| Localidad Principal | Valparaíso                          |                       |                                     |
| Agua Potable        | <input checked="" type="checkbox"/> | Banco                 | <input checked="" type="checkbox"/> |
| Alcantarillado      | <input checked="" type="checkbox"/> | Cajero Automático     | <input checked="" type="checkbox"/> |
| Electricidad        | <input checked="" type="checkbox"/> | Teléfono              | <input checked="" type="checkbox"/> |
| Primeros Auxilios   | <input checked="" type="checkbox"/> | Cobertura Celular     | <input checked="" type="checkbox"/> |
| Hospital            | <input checked="" type="checkbox"/> | Internet              | <input checked="" type="checkbox"/> |
| Cambio Monedas      | <input checked="" type="checkbox"/> | Bomba Bencina         | <input checked="" type="checkbox"/> |
| Carabineros         | <input checked="" type="checkbox"/> | Información Turística | <input checked="" type="checkbox"/> |

**PRINCIPALES CENTROS POBLADOS**

Valparaíso
Viña del Mar



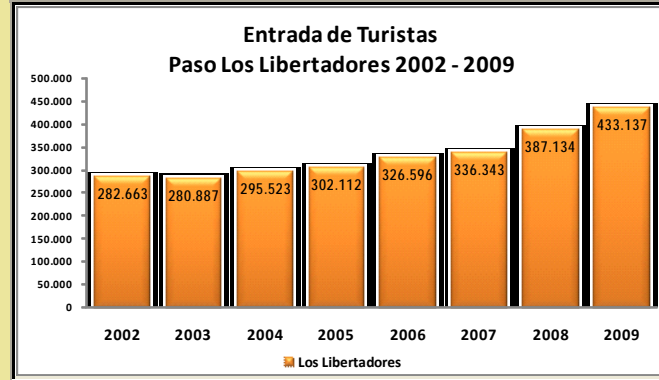
**CAPACIDAD ALOJAMIENTO - 2009**

Clase Alojamiento	Cantidad	N° Camas
Albergue o Refugio	7	213
Apart Hotel	12	478
Hospedaje Familiar	35	328
Hostal o Residencial	89	1.658
Hostería	1	120
Hotel	76	6.125
Lodge	0	0
Motel o Cabañas	11	474
Resort	0	0
Campings	10	0
<b>TOTAL</b>	<b>241</b>	<b>9.206</b>

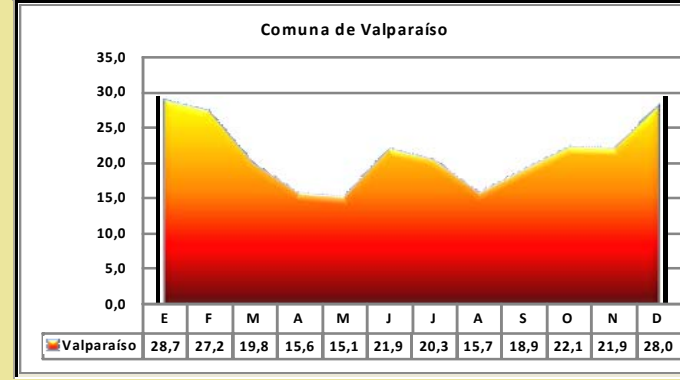
**Visitantes en Areas Silvestres Protegidas**



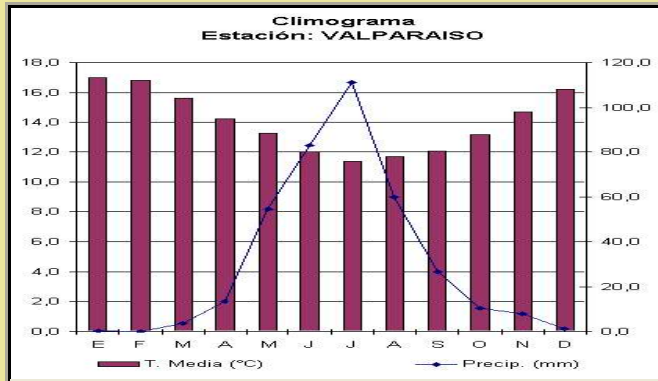
**Entradas anuales de turistas por paso fronterizo**



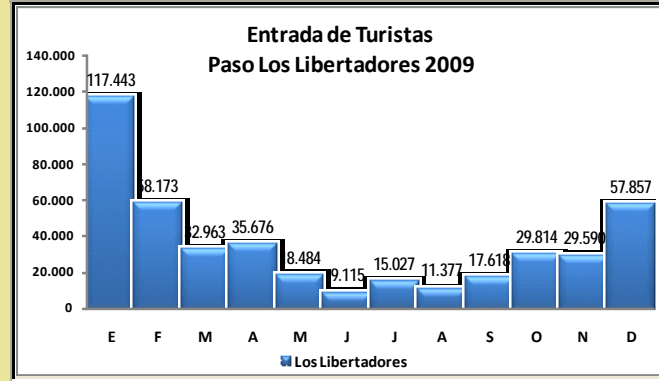
**Tasa de Ocupabilidad de Camas Año 2009**



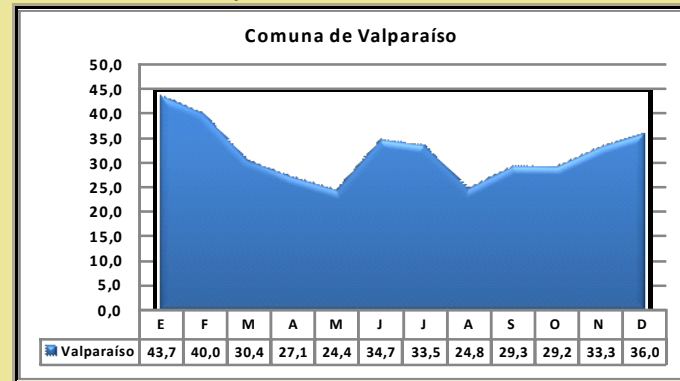
**Climograma Mensual**



**Llegadas por Paso Fronterizo**



**Tasa de Ocupabilidad de Habitaciones Año 2009**



**Llegada y Pernoctación Anual de Pasajeros en Establecimientos de Alojamiento Turístico, 2009**

**Número de Turistas**



**Valor Referencial Promedio del Suelo UF/m2**

	Mayor Valor	Menor Valor
1º Línea de Playa	<input type="text"/>	<input type="text"/>
Playa Interior	<input type="text"/>	<input type="text"/>
Urbano Central	<input type="text" value="s/i"/>	<input type="text" value="s/i"/>
Urbano Periferia	<input type="text" value="s/i"/>	<input type="text" value="s/i"/>
Suelo Rural	<input type="text" value="s/i"/>	<input type="text" value="s/i"/>

Nota: (s/i) Sin información disponible / (n/c) No corresponde al destino

Nº de Restaurantes

Nº de Agencias de Viaje

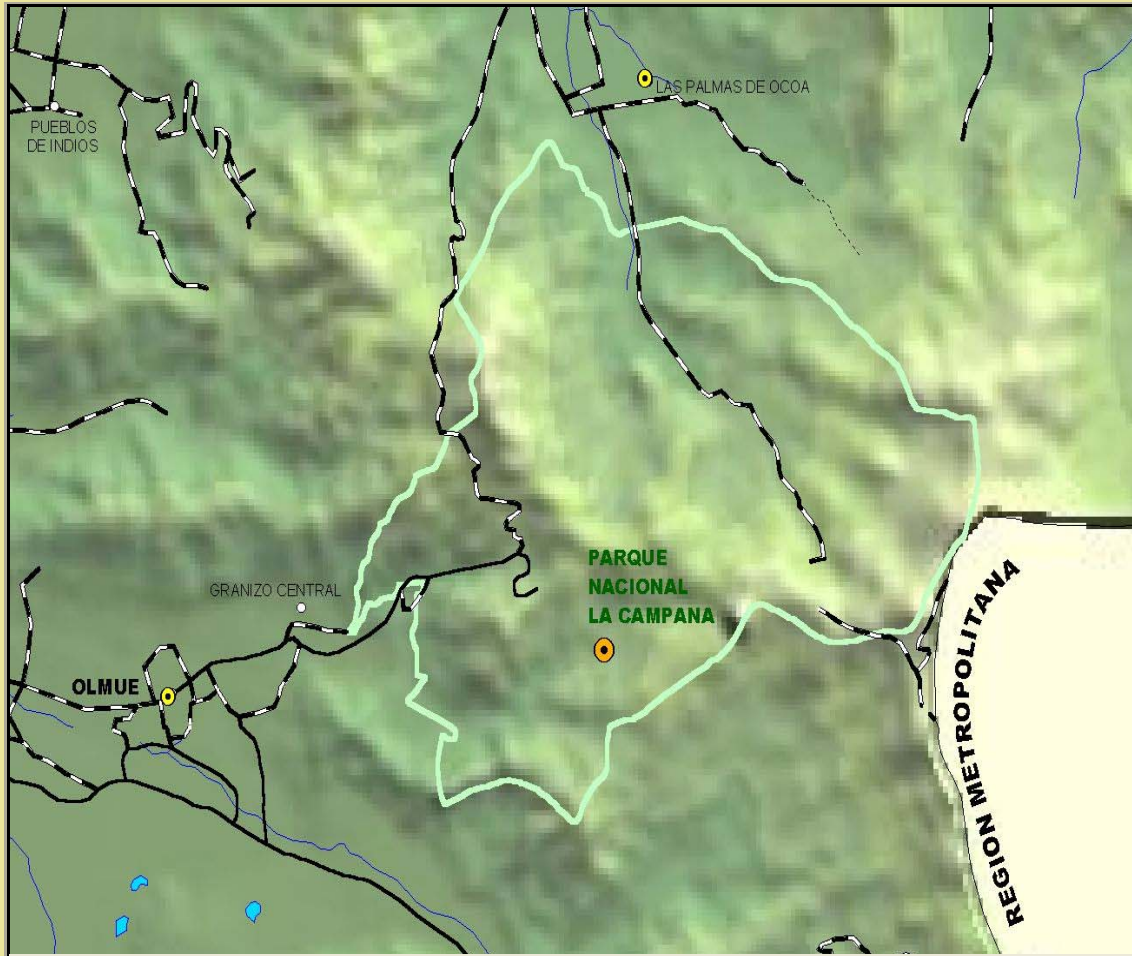
**Programas de Incentivo a Inversiones Turísticas**

Existencia de Suelo Fiscal Para Inversiones Turísticas

# Parque Nacional La Campana

18

Este destino que se localiza en la provincia de Quillota, constituye una zona de gran valor histórico y cultural, junto a la ciudad de Quillota fundada en 1717 y al innumerable patrimonio religioso y arquitectónico. Destaca, por ser parte de la ruta del científico Charles Darwin, el actual Parque Nacional La Campana con su mayor altura de 2.200 m.s.n.m. y que está dividido en tres sectores: Granizo, Las Palmas de Ocoa y Cajón Grande. Este sitio natural ha sido creado para la protección y conservación de variada biodiversidad y posee senderos para el desarrollo del ecoturismo y variada información medioambiental, ostenta desde 1977, la categoría de Reserva Mundial de la Biosfera. El área de Omué, adyacente al Parque, se ha transformado en una zona de descanso con variada infraestructura y equipamiento turístico y alternativas recreativas de tipo cultural.



## CLIMA

### Temperatura

	Mínima Prom. °C	Máxima Prom. °C
Enero	12,4	26,9
Julio	6,0	14,9

### Precipitaciones Promedio Anual (mm)

535,6

### Estación Climatológica:

Granizo

### Estimación Segunda Vivienda Censo 2002

1.227

## PRINCIPALES ACTIVIDADES TURISTICAS EN:

Sol y Playa	<input type="checkbox"/>	Aventura	<input type="checkbox"/>
Congresos	<input checked="" type="checkbox"/>	Etnoturismo	<input type="checkbox"/>
Nieve	<input type="checkbox"/>	Cultural	<input checked="" type="checkbox"/>
Montaña	<input type="checkbox"/>	Rutas Temáticas	<input checked="" type="checkbox"/>
Pesca Deportiva	<input type="checkbox"/>	Termas	<input type="checkbox"/>
Ecoturismo	<input checked="" type="checkbox"/>	Astronómico	<input type="checkbox"/>
Agroturismo	<input type="checkbox"/>	Cruceros	<input type="checkbox"/>
Otras Indicar	<input type="text"/>		

## EQUIPAMIENTO Y SERVICIOS BASICOS

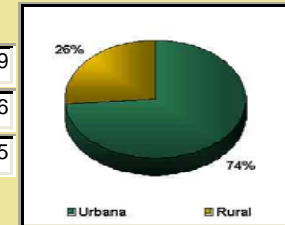
Localidad Principal	Quillota		
Agua Potable	<input checked="" type="checkbox"/>	Banco	<input checked="" type="checkbox"/>
Alcantarillado	<input checked="" type="checkbox"/>	Cajero Automático	<input checked="" type="checkbox"/>
Electricidad	<input checked="" type="checkbox"/>	Teléfono	<input checked="" type="checkbox"/>
Primeros Auxilios	<input checked="" type="checkbox"/>	Cobertura Celular	<input checked="" type="checkbox"/>
Hospital	<input checked="" type="checkbox"/>	Internet	<input checked="" type="checkbox"/>
Cambio Monedas	<input checked="" type="checkbox"/>	Bomba Bencina	<input checked="" type="checkbox"/>
Carabineros	<input checked="" type="checkbox"/>	Información Turística	<input checked="" type="checkbox"/>

## PRINCIPALES CENTROS POBLADOS

Olmué
Quillota
Limache

## POBLACION URBANA Y RURAL

Urbana	10.379
Rural	3.726
Total	14.105




## CAPACIDAD ALOJAMIENTO - 2009

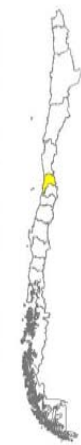
Clase Alojamiento	Cantidad	N° Camas
Albergue o Refugio	0	0
Apart Hotel	2	87
Hospedaje Familiar	0	0
Hostal o Residencial	5	68
Hostería	3	174
Hotel	13	523
Lodge	0	0
Motel o Cabañas	23	940
Resort	1	250
Campings	7	0
<b>TOTAL</b>	<b>54</b>	<b>2.042</b>

## ATRATIVOS TURISTICOS SEGUN JERARQUIA:

- LOCAL
- REGIONAL
- NACIONAL
- INTERNACIONAL

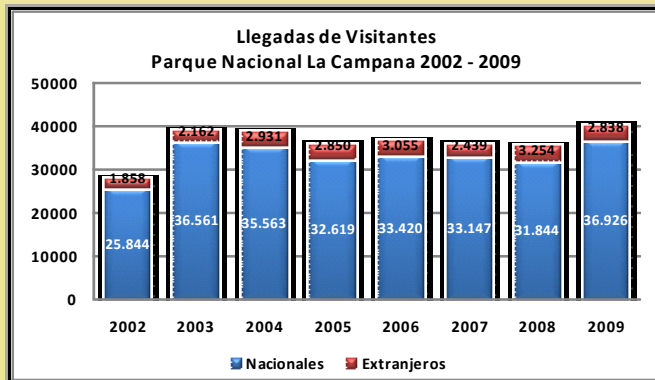


REGION DE VALPARAISO

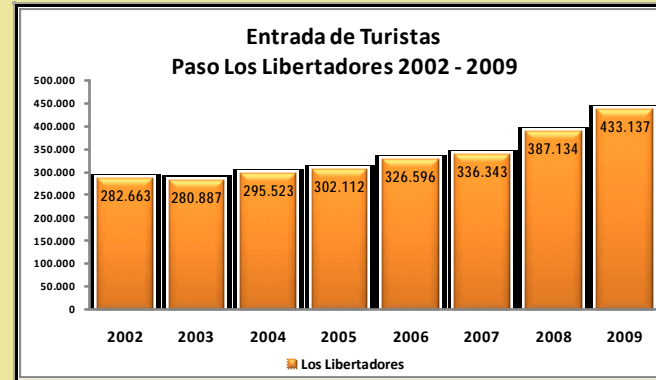




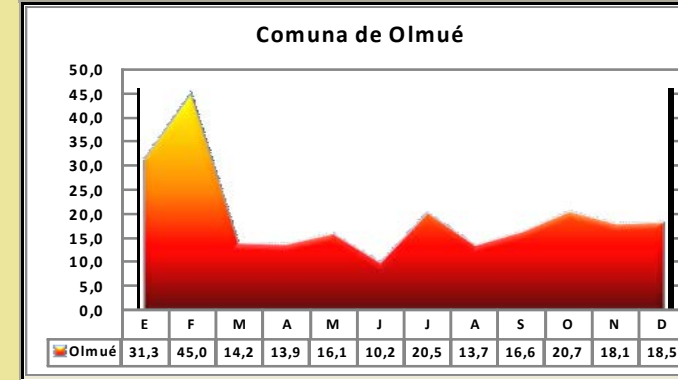
**Visitantes en Areas Silvestres Protegidas**



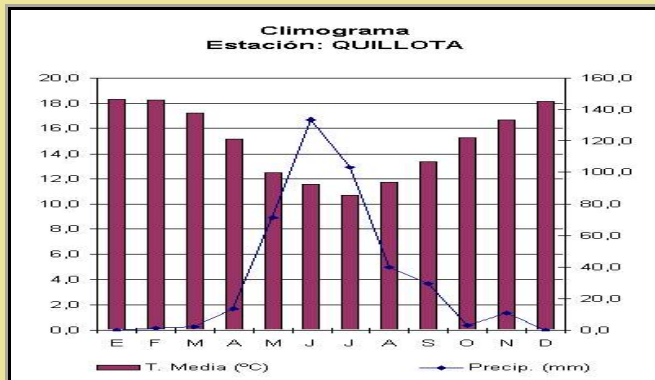
**Entradas anuales de turistas por paso fronterizo**



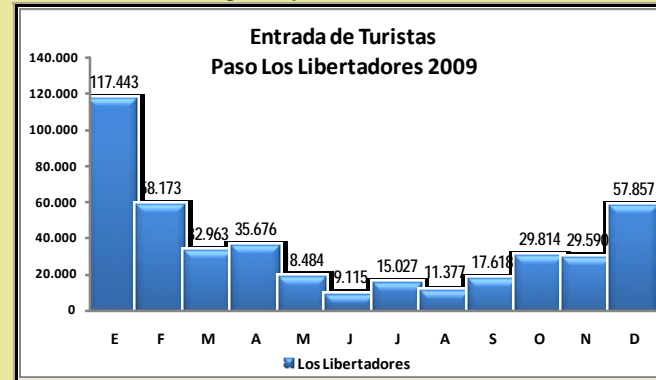
**Tasa de Ocupabilidad de Camas Año 2009**



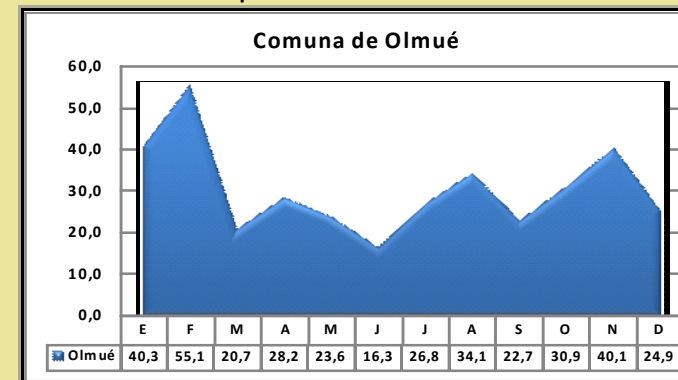
**Climograma Mensual**



**Llegadas por Paso Fronterizo**



**Tasa de Ocupabilidad de Habitaciones Año 2009**



**Llegada y Pernoctación Anual de Pasajeros en Establecimientos de Alojamiento Turístico, 2009  
Número de Turistas**



**Valor Referencial Promedio del Suelo UF/m2**

	Mayor Valor	Menor Valor
1º Línea de Playa	n/c	n/c
Playa Interior	n/c	n/c
Urbano Central	7	2
Urbano Periferia	3	1
Suelo Rural	s/i	s/i

Nota: (s/i) Sin información disponible / (n/c) No corresponde al destino

Nº de Restaurantes

Nº de Agencias de Viaje

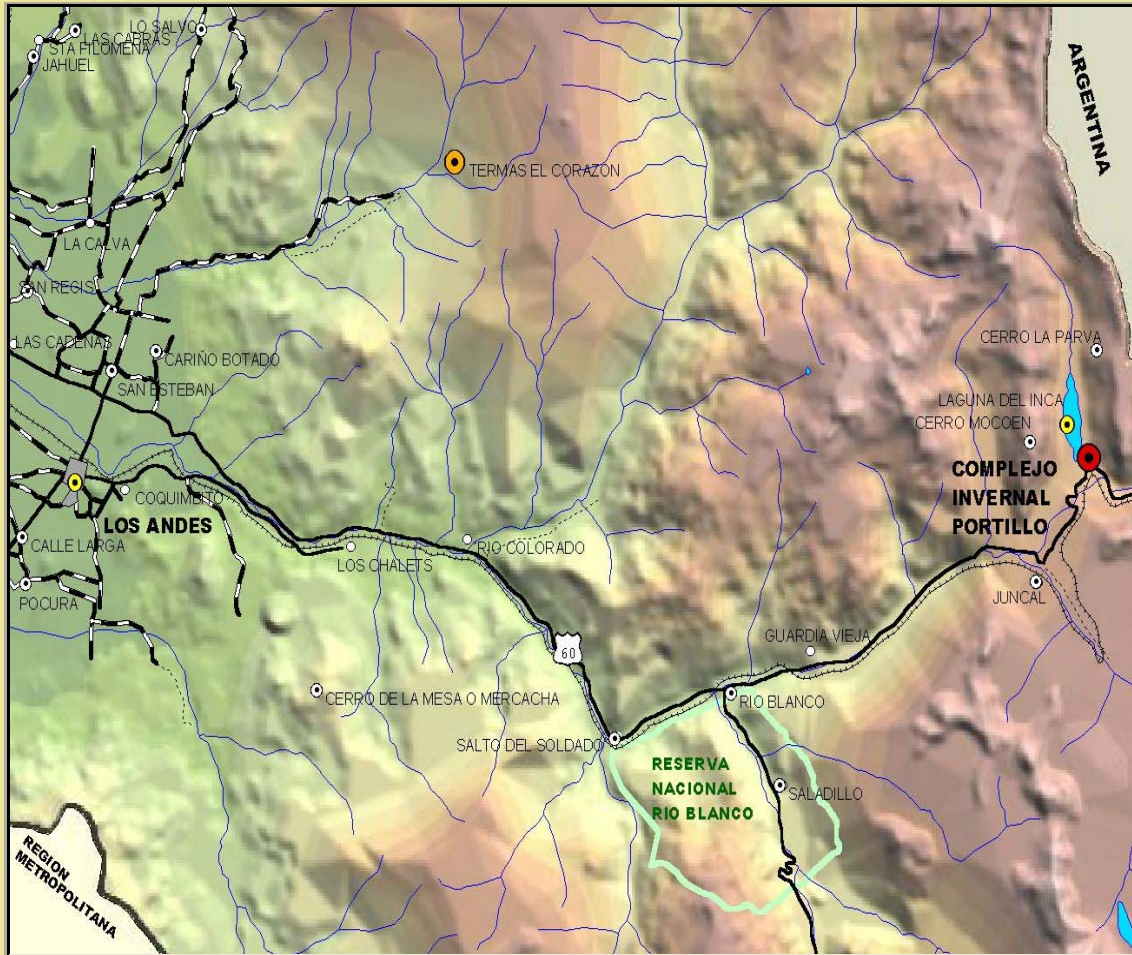
**Programas de Incentivo a Inversiones Turísticas**

Existencia de Suelo Fiscal Para Inversiones Turísticas

# Los Andes y Portillo

19

Este destino, ubicado en parte del valle del Aconcagua constituye una zona de gran valor agrícola por sus variados cultivos, hortícolas y frutícolas de exportación así como de gran desarrollo en el turismo de deportes invernales. Tradiciones y fervor religioso se plasman en Iglesias, Conventos y Santuarios de gran valor arquitectónico colonial. Destaca el Centro invernial de Portillo, de categoría internacional, ubicado a 2.841 m.s.n.m. en la ruta que une el paso Los Libertadores con la Provincia de Mendoza en Argentina. Reconocido a nivel mundial por la excelencia de sus canchas de nieve e instalaciones e infraestructura turística que han permitido la realización de competencias internacionales de deportes de invierno. Una nueva alternativa turística en este destino está constituida por el Sendero de Chile, que permite el recorrido por estos paisajes y zonas naturales y culturales de gran valor.



## CLIMA

### Temperatura

	Mínima Prom. °C	Máxima Prom. °C
Enero	12,4	31,6
Julio	2,6	17,2

### Precipitaciones Promedio Anual (mm)

270,2

### Estación Climatológica:

Los Andes

### Estimación Segunda Vivienda Censo 2002

600

## PRINCIPALES ACTIVIDADES TURISTICAS EN:

Sol y Playa	<input type="checkbox"/>	Aventura	<input checked="" type="checkbox"/>
Congresos	<input type="checkbox"/>	Etnoturismo	<input type="checkbox"/>
Nieve	<input checked="" type="checkbox"/>	Cultural	<input type="checkbox"/>
Montaña	<input checked="" type="checkbox"/>	Rutas Temáticas	<input checked="" type="checkbox"/>
Pesca Deportiva	<input type="checkbox"/>	Termas	<input checked="" type="checkbox"/>
Ecoturismo	<input checked="" type="checkbox"/>	Astronómico	<input type="checkbox"/>
Agroturismo	<input checked="" type="checkbox"/>	Cruceros	<input type="checkbox"/>
Otras Indicar	<input type="text"/>		

## EQUIPAMIENTO Y SERVICIOS BASICOS

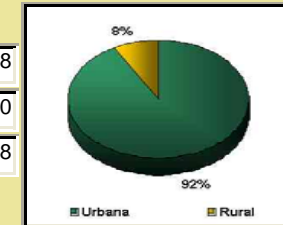
Localidad Principal	Los Andes		
Agua Potable	<input checked="" type="checkbox"/>	Banco	<input checked="" type="checkbox"/>
Alcantarillado	<input checked="" type="checkbox"/>	Cajero Automático	<input checked="" type="checkbox"/>
Electricidad	<input checked="" type="checkbox"/>	Teléfono	<input checked="" type="checkbox"/>
Primeros Auxilios	<input checked="" type="checkbox"/>	Cobertura Celular	<input checked="" type="checkbox"/>
Hospital	<input checked="" type="checkbox"/>	Internet	<input checked="" type="checkbox"/>
Cambio Monedas	<input checked="" type="checkbox"/>	Bomba Bencina	<input checked="" type="checkbox"/>
Carabineros	<input checked="" type="checkbox"/>	Información Turística	<input checked="" type="checkbox"/>

## PRINCIPALES CENTROS POBLADOS

Los Andes
San Felipe

## POBLACION URBANA Y RURAL

Urbana	55.388
Rural	4.810
Total	60.198




## CAPACIDAD ALOJAMIENTO - 2009

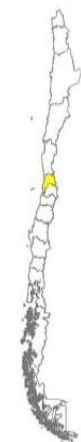
Clase Alojamiento	Cantidad	N° Camas
Albergue o Refugio	0	0
Apart Hotel	0	0
Hospedaje Familiar	0	0
Hostal o Residencial	5	75
Hostería	1	40
Hotel	9	871
Lodge	0	0
Motel o Cabañas	2	101
Resort	0	0
Campings	0	0
<b>TOTAL</b>	<b>17</b>	<b>1.087</b>

## ATRATIVOS TURISTICOS SEGUN JERARQUIA:

- LOCAL
- REGIONAL
- NACIONAL
- INTERNACIONAL



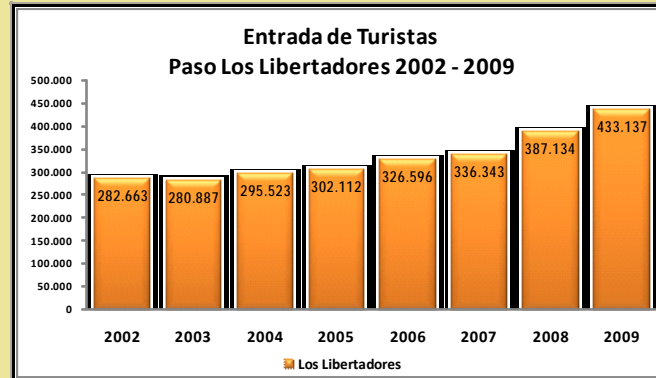
REGION DE VALPARAISO



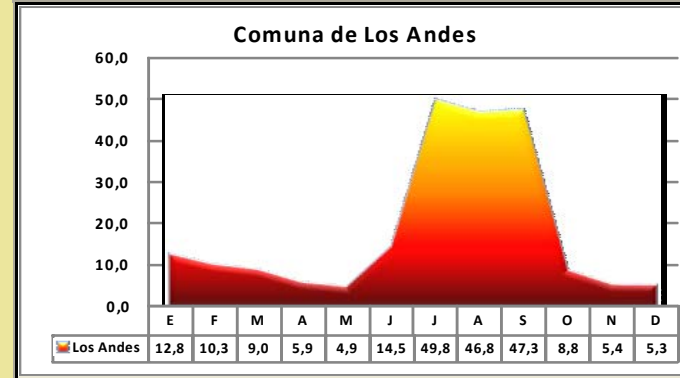
**Visitantes en Areas Silvestres Protegidas**

Sin Información Disponible

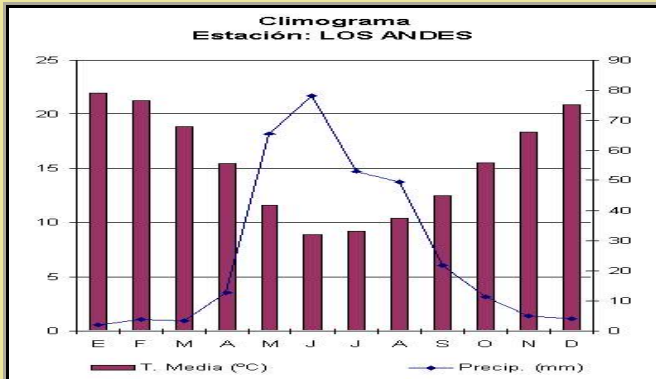
**Entradas anuales de turistas por paso fronterizo**



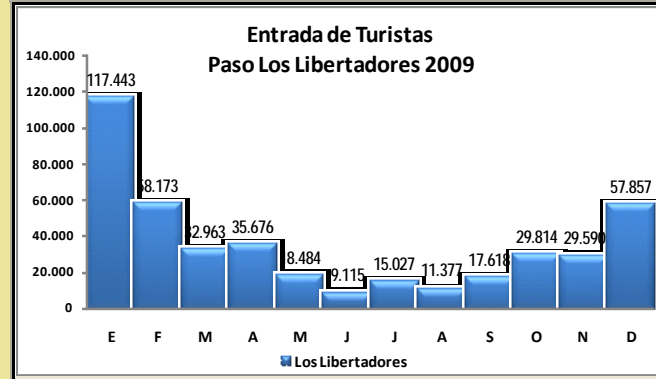
**Tasa de Ocupabilidad de Camas Año 2009**



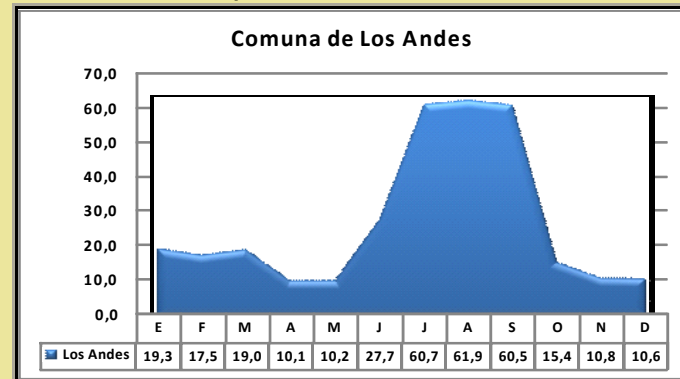
**Climograma Mensual**



**Llegadas por Paso Fronterizo**



**Tasa de Ocupabilidad de Habitaciones Año 2009**



**Llegada y Pernoctación Anual de Pasajeros en Establecimientos de Alojamiento Turístico, 2009**

Número de Turistas



**Valor Referencial Promedio del Suelo UF/m2**

	Mayor Valor	Menor Valor
1º Línea de Playa	n/c	n/c
Playa Interior	n/c	n/c
Urbano Central	s/i	s/i
Urbano Periferia	1	0,1
Suelo Rural	s/i	s/i

Nota: (s/i) Sin información disponible / (n/c) No corresponde al destino

Nº de Restaurantes

Nº de Agencias de Viaje

**Programas de Incentivo a Inversiones Turísticas**

Existencia de Suelo Fiscal Para Inversiones Turísticas



Este destino representa una de las más importantes áreas del litoral costero del centro de Chile orientado al turismo de sol y playa del mercado nacional (turismo interno) con una proporción importante de segunda vivienda, en importantes complejos inmobiliarios y resorts. Ubicado al sur de la Región de Valparaíso, cada una de las comunas que lo componen ofrece atractivos de playa muy particulares que atraen cada verano a decenas de miles de turistas, de todos los segmentos de población que disfrutan del sol, baños de mar, deportes náuticos, recreación y descanso. Desde el punto de vista cultural, destaca en este destino, Isla Negra como centro de la Ruta de los Poetas y Casa del Poeta Pablo Neruda lo cual se complementa con la interesante y variada oferta gastronómica de productos del mar. Variados servicios e infraestructura y equipamiento turístico le otorgan una relevancia mayor a este destino vacacional.

OCEANO PACIFICO

### CLIMA

### Temperatura

	Mínima Prom. °C	Máxima Prom. °C
Enero	11,6	27,4
Julio	6,1	14,5

### Precipitaciones Promedio Anual (mm)

394

### Estación Climatológica:

Punta Faro Panuil

### Estimación Segunda Vivienda Censo 2002

41.000

### PRINCIPALES ACTIVIDADES TURISTICAS EN:

- |                 |                                     |                 |                                     |
|-----------------|-------------------------------------|-----------------|-------------------------------------|
| Sol y Playa     | <input checked="" type="checkbox"/> | Aventura        | <input checked="" type="checkbox"/> |
| Congresos       | <input type="checkbox"/>            | Etnoturismo     | <input type="checkbox"/>            |
| Nieve           | <input type="checkbox"/>            | Cultural        | <input checked="" type="checkbox"/> |
| Montaña         | <input type="checkbox"/>            | Rutas Temáticas | <input checked="" type="checkbox"/> |
| Pesca Deportiva | <input checked="" type="checkbox"/> | Termas          | <input type="checkbox"/>            |
| Ecoturismo      | <input type="checkbox"/>            | Astronómico     | <input type="checkbox"/>            |
| Agroturismo     | <input type="checkbox"/>            | Cruceros        | <input type="checkbox"/>            |
| Otras Indicar   | <input type="text"/>                |                 |                                     |

### EQUIPAMIENTO Y SERVICIOS BASICOS

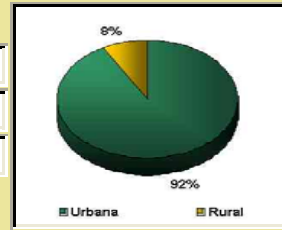
- |                     |                                     |                       |                                     |
|---------------------|-------------------------------------|-----------------------|-------------------------------------|
| Localidad Principal | San Antonio                         |                       |                                     |
| Agua Potable        | <input checked="" type="checkbox"/> | Banco                 | <input checked="" type="checkbox"/> |
| Alcantarillado      | <input checked="" type="checkbox"/> | Cajero Automático     | <input checked="" type="checkbox"/> |
| Electricidad        | <input checked="" type="checkbox"/> | Teléfono              | <input checked="" type="checkbox"/> |
| Primeros Auxilios   | <input checked="" type="checkbox"/> | Cobertura Celular     | <input checked="" type="checkbox"/> |
| Hospital            | <input checked="" type="checkbox"/> | Internet              | <input checked="" type="checkbox"/> |
| Cambio Monedas      | <input checked="" type="checkbox"/> | Bomba Bencina         | <input checked="" type="checkbox"/> |
| Carabineros         | <input checked="" type="checkbox"/> | Información Turística | <input checked="" type="checkbox"/> |

### PRINCIPALES CENTROS POBLADOS

- San Antonio- Santo Domingo
- Cartagena
- El Quisco
- El Tabo
- Algarrobo

### POBLACION URBANA Y RURAL

Urbana	125.637
Rural	10.957
Total	136.594

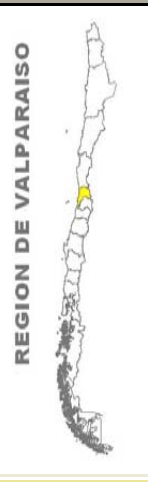


### CAPACIDAD ALOJAMIENTO - 2009

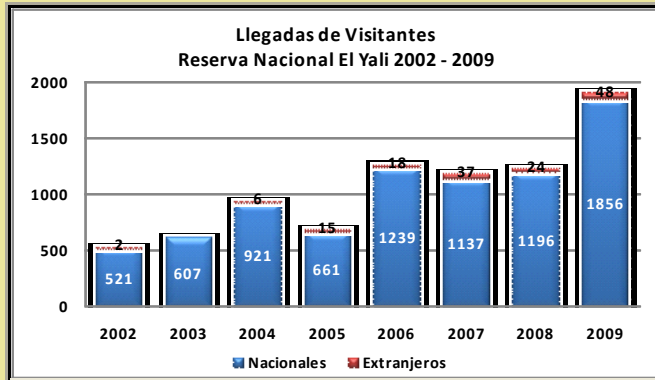
Clase Alojamiento	Cantidad	N° Camas
Albergue o Refugio	0	0
Apart Hotel	8	276
Hospedaje Familiar	1	6
Hostal o Residencial	27	812
Hostería	2	34
Hotel	79	1.403
Lodge	0	0
Motel o Cabañas	51	1.863
Resort	2	48
Campings	13	0
<b>TOTAL</b>	<b>183</b>	<b>4.436</b>

### ATRATIVOS TURISTICOS SEGUN JERARQUIA:

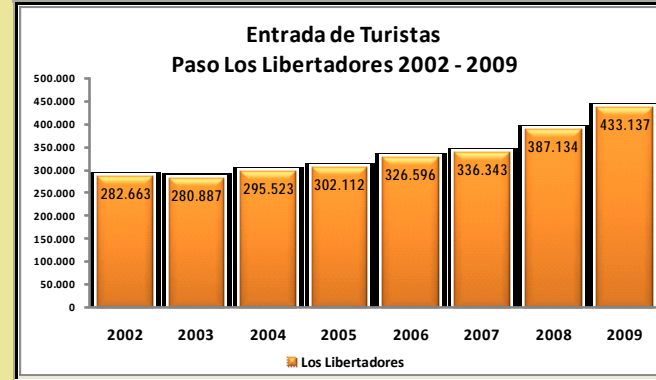
- LOCAL
- REGIONAL
- NACIONAL
- INTERNACIONAL



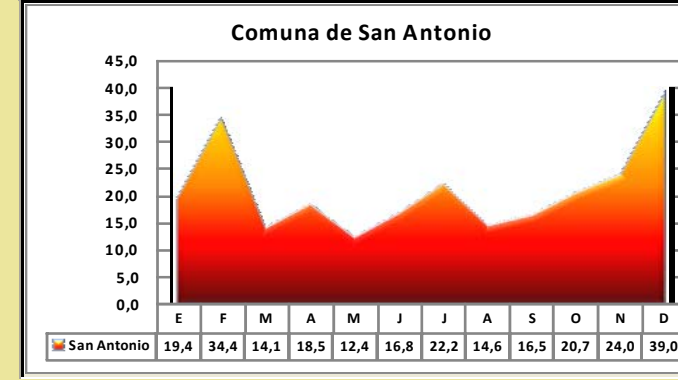
**Visitantes en Areas Silvestres Protegidas**



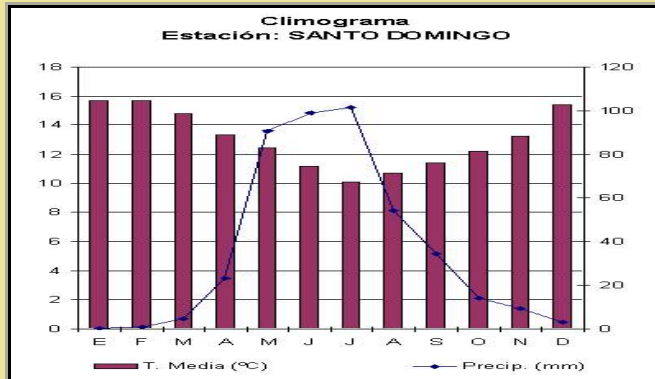
**Entradas anuales de turistas por paso fronterizo**



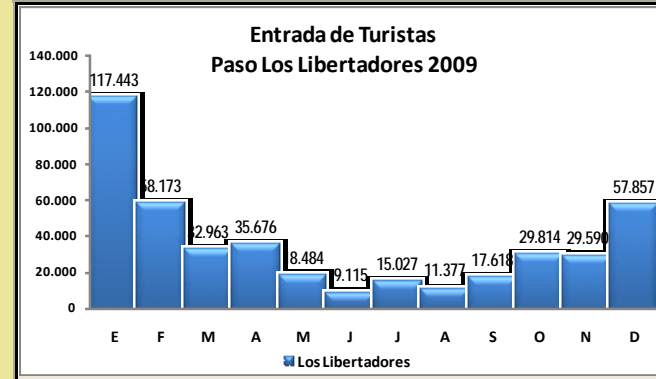
**Tasa de Ocupabilidad de Camas Año 2009**



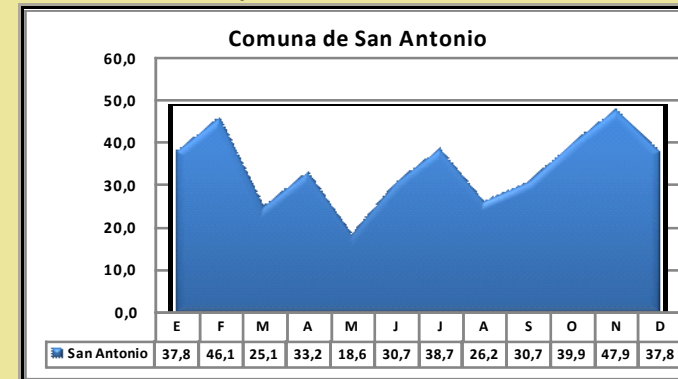
**Climograma Mensual**



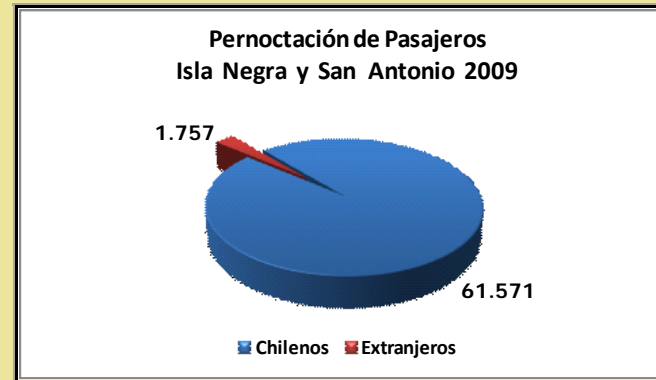
**Llegadas por Paso Fronterizo**



**Tasa de Ocupabilidad de Habitaciones Año 2009**



**Llegada y Pernoctación Anual de Pasajeros en Establecimientos de Alojamiento Turístico, 2009**



**Valor Referencial Promedio del Suelo UF/m2**

	Mayor Valor	Menor Valor
1º Línea de Playa	2,5	2
Playa Interior	2	1
Urbano Central	s/i	s/i
Urbano Periferia	s/i	s/i
Suelo Rural	s/i	s/i

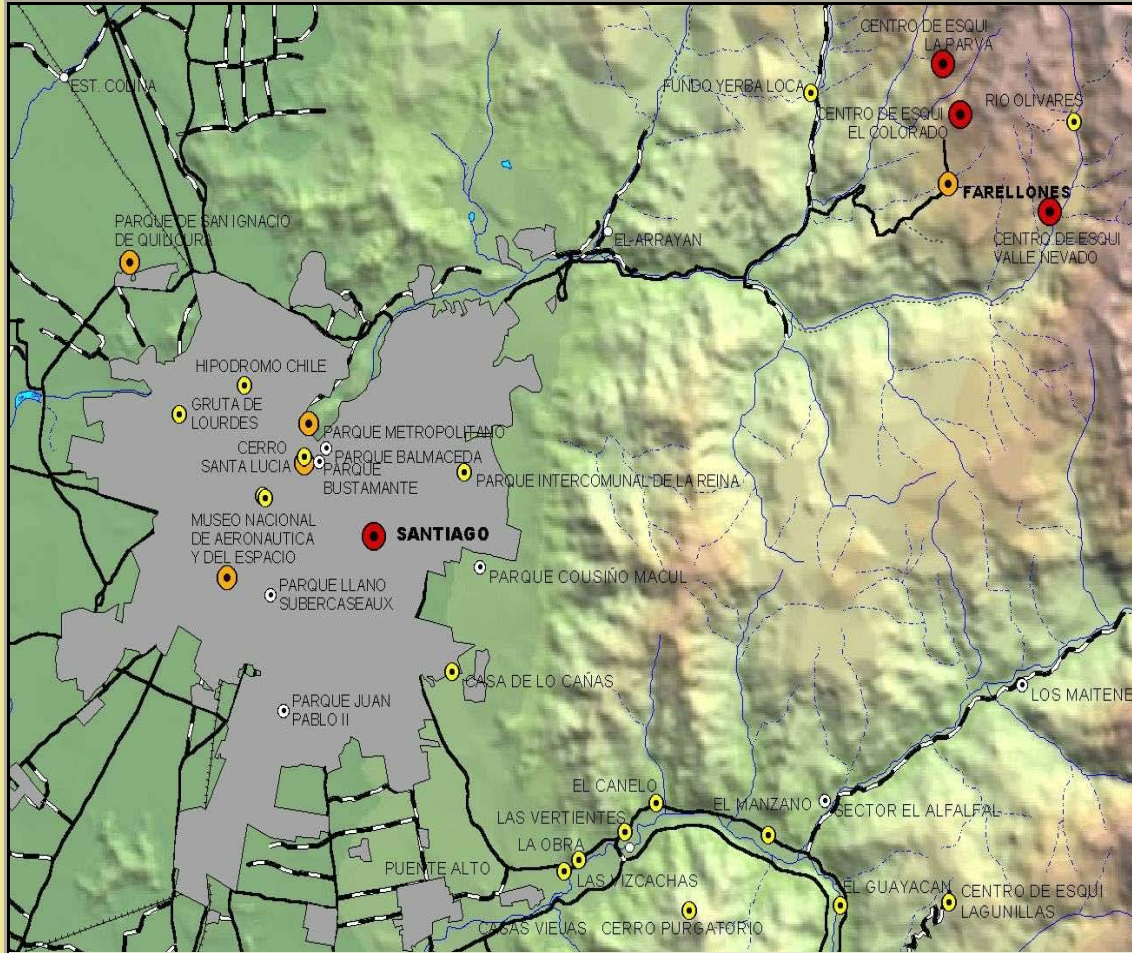
Nota: (s/i) Sin información disponible / (n/c) No corresponde al destino

Nº de Restaurantes

Nº de Agencias de Viaje

**Programas de Incentivo a Inversiones Turísticas**

Existencia de Suelo Fiscal Para Inversiones Turísticas



Principal puerta de entrada al país, Santiago y Farellones es un destino ideal para la realización de congresos y seminarios, debido a que cuenta con una gran gama de servicios de excelencia, mano de obra calificada y distintos centros para la realización de eventos. Unido a ello, atractivos turísticos naturales y culturales y la Cordillera de Los Andes tan cercana, ofrecen la posibilidad de desarrollar variadas actividades de montaña y de nieve en centros invernales de categoría internacional. Una completa infraestructura pública de servicios y una amplia gama de alternativas en centros comerciales lo convierten en lugar ideal para la realización de turismo urbano, de compras y de negocios. Esto, junto a un entorno rural rico en tradiciones, ofrece la posibilidad de desarrollar formas de turismo rural junto a conocer y disfrutar los mejores vinos en numerosos viñedos de fama internacional.

### CLIMA

#### Temperatura

	Mínima Prom. °C	Máxima Prom. °C
Enero	12,9	30,1
Julio	3,9	14,8

#### Precipitaciones Promedio Anual (mm)

312,5

#### Estación Climatológica:

Quinta Normal

#### Estimación Segunda Vivienda Censo 2002

s/i

### PRINCIPALES ACTIVIDADES TURISTICAS EN:

- |                 |   |                 |                                     |
|-----------------|---|-----------------|-------------------------------------|
| Sol y Playa     | <input type="checkbox"/>                | Aventura        | <input checked="" type="checkbox"/> |
| Congresos       | <input checked="" type="checkbox"/>     | Etnoturismo     | <input type="checkbox"/>            |
| Nieve           | <input checked="" type="checkbox"/>     | Cultural        | <input checked="" type="checkbox"/> |
| Montaña         | <input checked="" type="checkbox"/>     | Rutas Temáticas | <input checked="" type="checkbox"/> |
| Pesca Deportiva | <input type="checkbox"/>                | Termas          | <input type="checkbox"/>            |
| Ecoturismo      | <input checked="" type="checkbox"/>     | Astronómico     | <input type="checkbox"/>            |
| Agroturismo     | <input type="checkbox"/>                | Cruceros        | <input type="checkbox"/>            |
| Otras Indicar   | <input type="text" value="Enoturismo"/> |                 |                                     |

### EQUIPAMIENTO Y SERVICIOS BASICOS

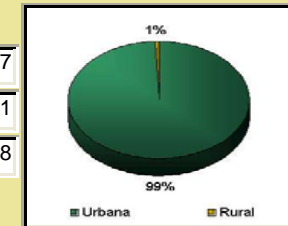
- |                     |                                       |                       |                                     |
|---------------------|---------------------------------------|-----------------------|-------------------------------------|
| Localidad Principal | <input type="text" value="Santiago"/> |                       |                                     |
| Agua Potable        | <input checked="" type="checkbox"/>   | Banco                 | <input checked="" type="checkbox"/> |
| Alcantarillado      | <input checked="" type="checkbox"/>   | Cajero Automático     | <input checked="" type="checkbox"/> |
| Electricidad        | <input checked="" type="checkbox"/>   | Teléfono              | <input checked="" type="checkbox"/> |
| Primeros Auxilios   | <input checked="" type="checkbox"/>   | Cobertura Celular     | <input checked="" type="checkbox"/> |
| Hospital            | <input checked="" type="checkbox"/>   | Internet              | <input checked="" type="checkbox"/> |
| Cambio Monedas      | <input checked="" type="checkbox"/>   | Bomba Bencina         | <input checked="" type="checkbox"/> |
| Carabineros         | <input checked="" type="checkbox"/>   | Información Turística | <input checked="" type="checkbox"/> |

### PRINCIPALES CENTROS POBLADOS

Santiago
Centro Invernal Farellones-La Parva- valle Nevado

### POBLACION URBANA Y RURAL

Urbana	4.273.117
Rural	24.871
Total	4.297.988

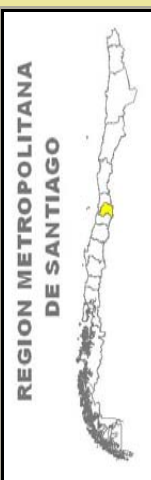


### CAPACIDAD ALOJAMIENTO - 2009

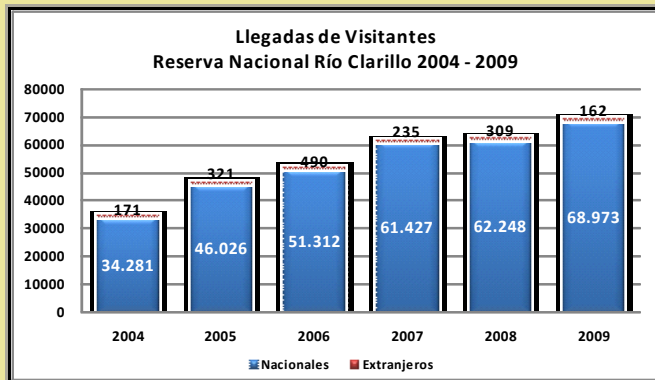
Clase Alojamiento	Cantidad	N° Camas
Albergue o Refugio	0	0
Apart Hotel	88	4.490
Hospedaje Familiar	11	149
Hostal o Residencial	60	2.234
Hostería	0	0
Hotel	110	13.046
Lodge	1	100
Motel o Cabañas	0	0
Resort	0	0
Campings	0	0
<b>TOTAL</b>	<b>270</b>	<b>20.019</b>

### ATRATIVOS TURISTICOS SEGUN JERARQUIA:

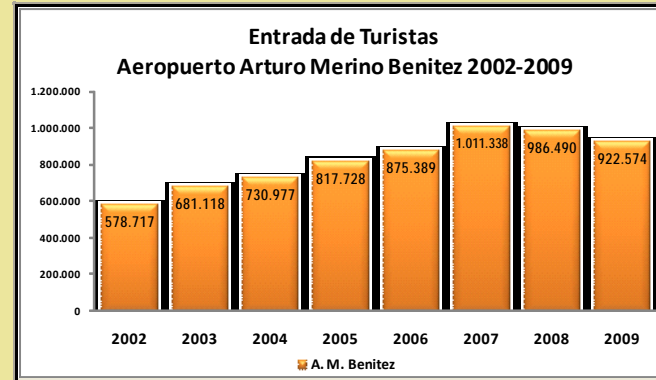
- LOCAL
- REGIONAL
- NACIONAL
- INTERNACIONAL



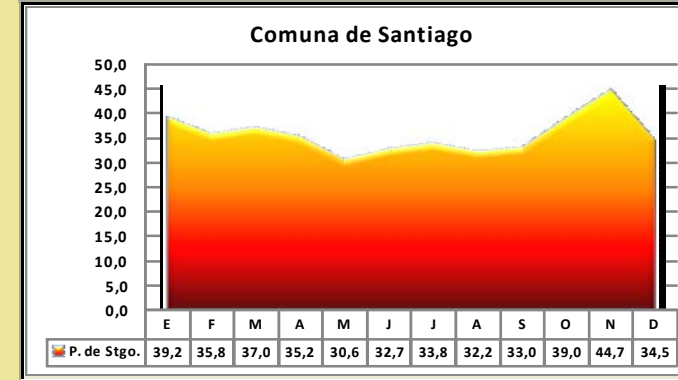
**Visitantes en Areas Silvestres Protegidas**



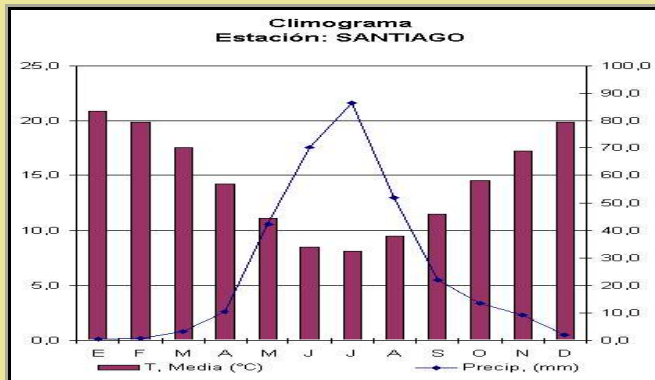
**Entradas anuales de turistas por paso fronterizo**



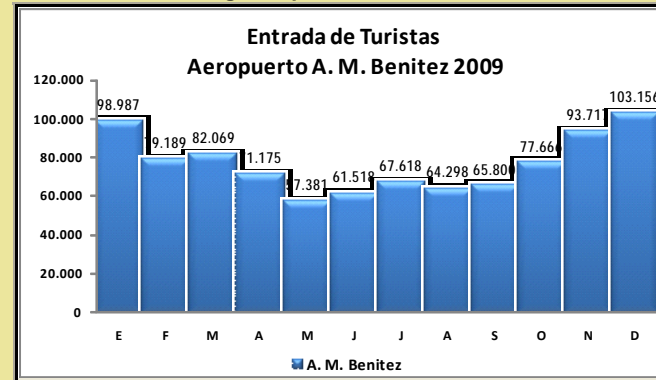
**Tasa de Ocupabilidad de Camas Año 2009**



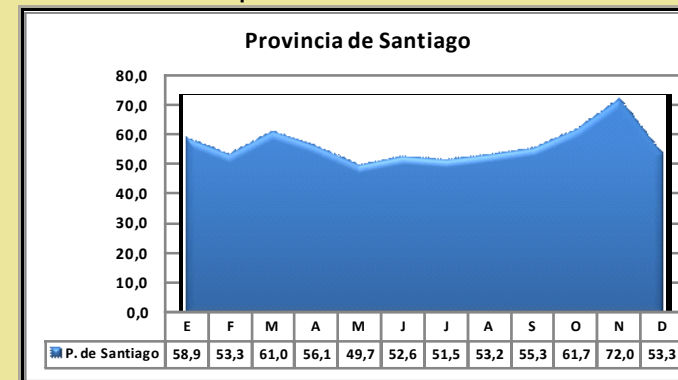
**Climograma Mensual**



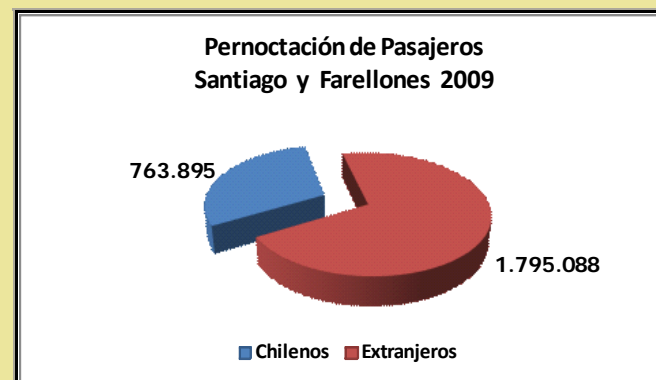
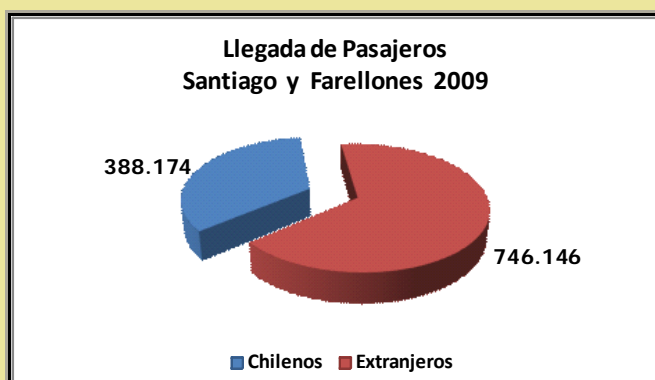
**Llegadas por Paso Fronterizo**



**Tasa de Ocupabilidad de Habitaciones Año 2009**



**Llegada y Pernoctación Anual de Pasajeros en Establecimientos de Alojamiento Turístico, 2009**



**Valor Referencial Promedio del Suelo UF/m2**

	Mayor Valor	Menor Valor
1º Línea de Playa	<input type="text"/>	<input type="text"/>
Playa Interior	<input type="text"/>	<input type="text"/>
Urbano Central	<input type="text" value="s/i"/>	<input type="text" value="s/i"/>
Urbano Periferia	<input type="text" value="s/i"/>	<input type="text" value="s/i"/>
Suelo Rural	<input type="text" value="s/i"/>	<input type="text" value="s/i"/>

Nota: (s/i) Sin información disponible / (n/c) No corresponde al destino

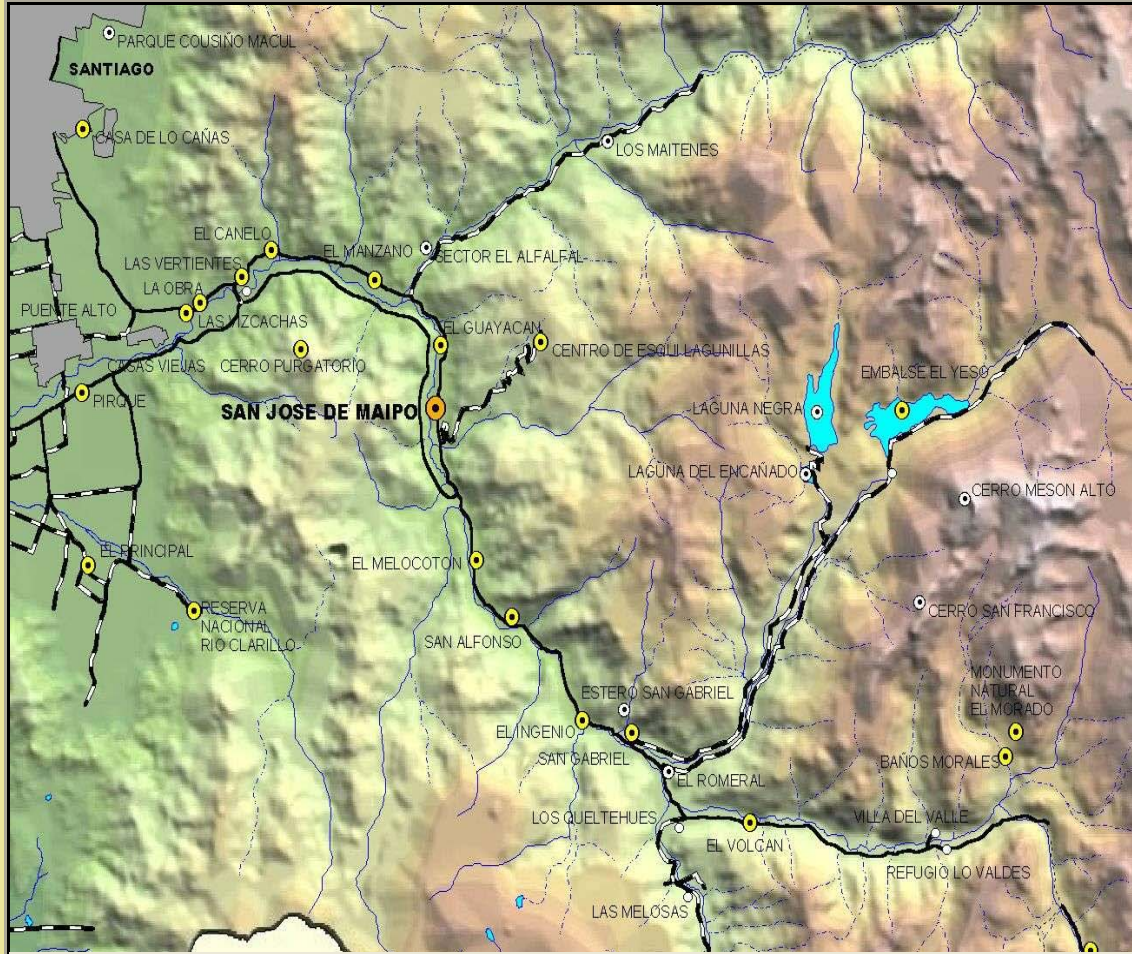
Nº de Restaurantes

Nº de Agencias de Viaje

**Programas de Incentivo a Inversiones Turísticas**

Existencia de Suelo Fiscal Para Inversiones Turísticas

A una hora de distancia de Santiago, este destino se caracteriza por su entorno y paisajes naturales de precordillera y cordillera con innumerables atractivos turísticos de jerarquía y servicios y equipamiento turístico, y la posibilidad de desarrollar variadas actividades turísticas. El área del Cajón del Maipo, una de las zonas más turísticas de la Región Metropolitana, permite la práctica de deportes de nieve y aventura, ecoturismo, turismo de montaña, baños termales. Áreas protegidas como el Monumento Natural El Morado, y la Reserva Nacional Río Clarillo y una Zona de Interés Turístico conforman un destino de rica biodiversidad y geografía cordillerana de altas cumbres, lagunas y fuentes termales. En los sectores bajos del destino y en área denominada valle del Maipo, se encuentran viñedos, con producción de destacados vinos de exportación.



### CLIMA

#### Temperatura

	Mínima Prom. °C	Máxima Prom. °C
Enero	9,6	27,8
Julio	3,9	14,8

#### Precipitaciones Promedio Anual (mm)

600

#### Estación Climatológica:

SAN JOSÉ DE MAIPO

#### Estimación Segunda Vivienda Censo 2002

1.141

### PRINCIPALES ACTIVIDADES TURÍSTICAS EN:

- |                 |                                     |                 |                                     |
|-----------------|-------------------------------------|-----------------|-------------------------------------|
| Sol y Playa     | <input type="checkbox"/>            | Aventura        | <input checked="" type="checkbox"/> |
| Congresos       | <input type="checkbox"/>            | Etnoturismo     | <input type="checkbox"/>            |
| Nieve           | <input checked="" type="checkbox"/> | Cultural        | <input type="checkbox"/>            |
| Montaña         | <input checked="" type="checkbox"/> | Rutas Temáticas | <input type="checkbox"/>            |
| Pesca Deportiva | <input type="checkbox"/>            | Termas          | <input checked="" type="checkbox"/> |
| Ecoturismo      | <input checked="" type="checkbox"/> | Astronómico     | <input type="checkbox"/>            |
| Agroturismo     | <input type="checkbox"/>            | Cruceros        | <input type="checkbox"/>            |
| Otras Indicar   | <input type="text"/>                |                 |                                     |

### EQUIPAMIENTO Y SERVICIOS BÁSICOS

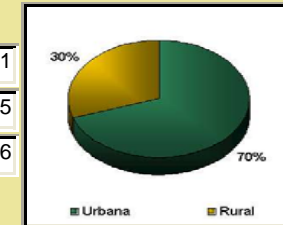
- |                     |                                     |                       |                                     |
|---------------------|-------------------------------------|-----------------------|-------------------------------------|
| Localidad Principal | San José de Maipo                   |                       |                                     |
| Agua Potable        | <input checked="" type="checkbox"/> | Banco                 | <input checked="" type="checkbox"/> |
| Alcantarillado      | <input checked="" type="checkbox"/> | Cajero Automático     | <input checked="" type="checkbox"/> |
| Electricidad        | <input checked="" type="checkbox"/> | Teléfono              | <input checked="" type="checkbox"/> |
| Primeros Auxilios   | <input checked="" type="checkbox"/> | Cobertura Celular     | <input checked="" type="checkbox"/> |
| Hospital            | <input checked="" type="checkbox"/> | Internet              | <input checked="" type="checkbox"/> |
| Cambio Monedas      | <input type="checkbox"/>            | Bomba Bencina         | <input checked="" type="checkbox"/> |
| Carabineros         | <input checked="" type="checkbox"/> | Información Turística | <input checked="" type="checkbox"/> |

### PRINCIPALES CENTROS POBLADOS

San José de Maipo

### POBLACION URBANA Y RURAL

Urbana	9.311
Rural	4.065
Total	13.376

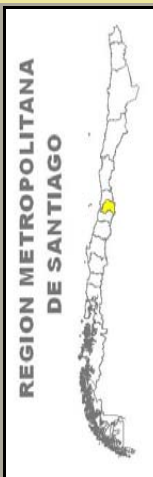


### CAPACIDAD ALOJAMIENTO - 2009

Clase Alojamiento	Cantidad	N° Camas
Albergue o Refugio	0	0
Apart Hotel	0	0
Hospedaje Familiar	1	6
Hostal o Residencial	4	58
Hostería	5	146
Hotel	4	176
Lodge	1	29
Motel o Cabañas	11	251
Resort	1	80
Campings	3	0
<b>TOTAL</b>	<b>30</b>	<b>746</b>

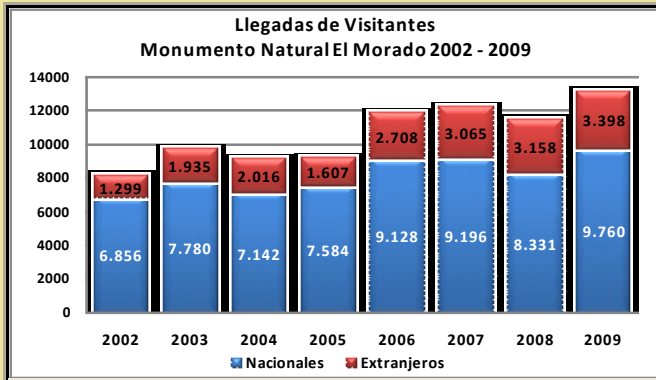
### ATRATIVOS TURÍSTICOS SEGUN JERARQUIA:

- LOCAL
- REGIONAL
- NACIONAL
- INTERNACIONAL

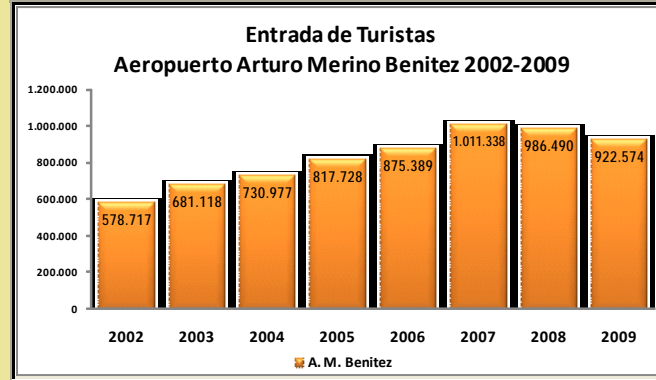




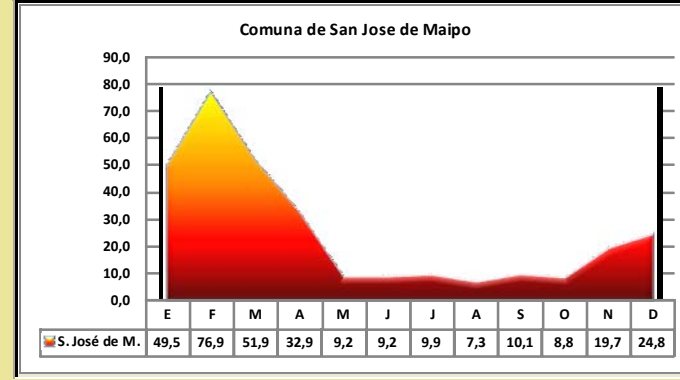
**Visitantes en Areas Silvestres Protegidas**



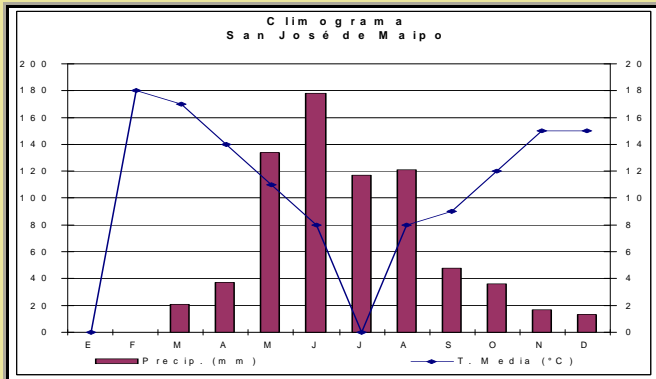
**Entradas anuales de turistas por paso fronterizo**



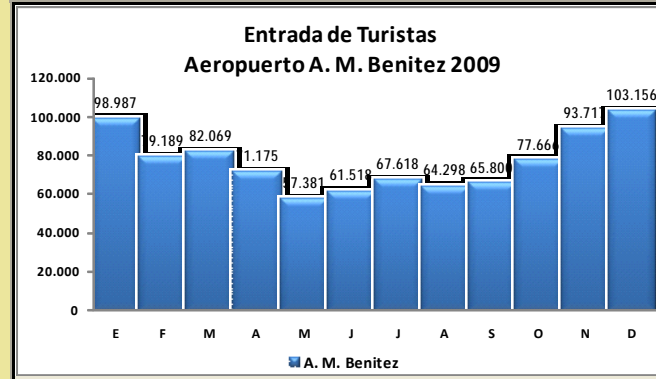
**Tasa de Ocupabilidad de Camas Año 2009**



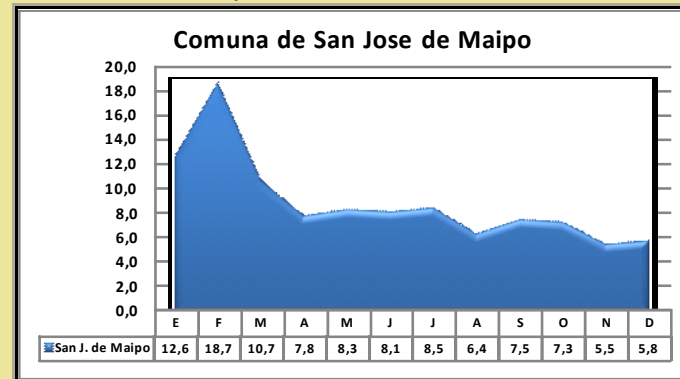
**Climograma Mensual**



**Llegadas por Paso Fronterizo**



**Tasa de Ocupabilidad de Habitaciones Año 2009**



**Llegada y Pernoctación Anual de Pasajeros en Establecimientos de Alojamiento Turístico, 2009**



**Valor Referencial Promedio del Suelo UF/m2**

	Mayor Valor	Menor Valor
1º Línea de Playa	<input type="text"/>	<input type="text"/>
Playa Interior	<input type="text"/>	<input type="text"/>
Urbano Central	<input type="text" value="s/i"/>	<input type="text" value="s/i"/>
Urbano Periferia	<input type="text" value="s/i"/>	<input type="text" value="s/i"/>
Suelo Rural	<input type="text" value="s/i"/>	<input type="text" value="s/i"/>

Nota: (s/i) Sin información disponible / (n/c) No corresponde al destino

Nº de Restaurantes

Nº de Agencias de Viaje

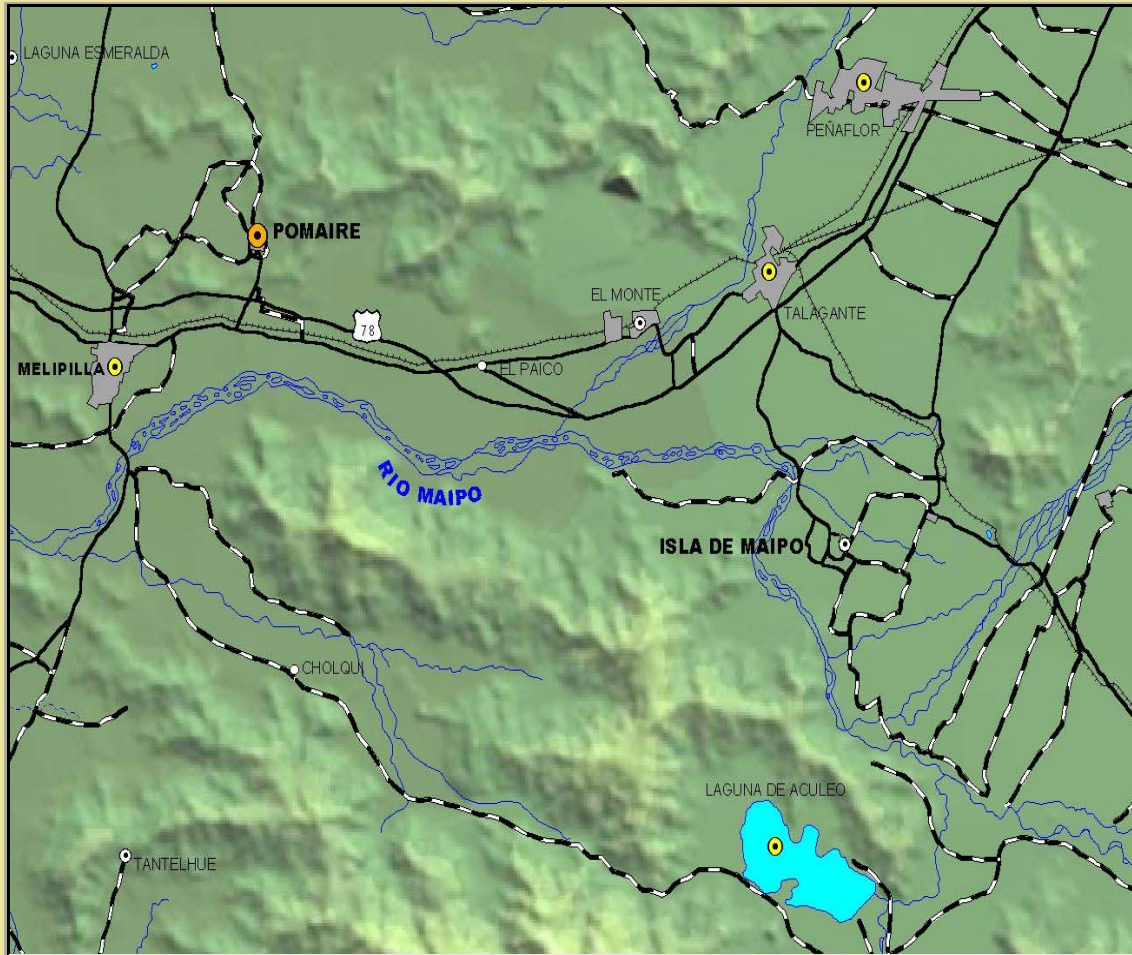
**Programas de Incentivo a Inversiones Turísticas**

Existencia de Suelo Fiscal Para Inversiones Turísticas

# Pomaire y Valle del Maipo

23

Ubicado al suroeste de Santiago, es un destino dedicado principalmente a las actividades agropecuarias y un gran desarrollo vitivinícola. En el sector de Maipo y Melipilla se han establecido corredores gastronómicos, con comida típica nacional. La localidad de Pomaire constituye el gran centro de atracción por la gran variedad de productos artesanales en greda y gastronomía típica chilena. Destaca igualmente en este destino la laguna de Aculeo, centro vacacional y de segunda vivienda, que ofrece la posibilidad de desarrollo de variados deportes acuáticos. En sus riberas también es posible encontrar infraestructura turística de camping. La Laguna de Aculeo ha sido históricamente un centro de la poesía y canto a lo divino, parte de las tradiciones ancestrales religiosas de Chile.



## CLIMA

### Temperatura

	Mínima Prom. °C	Máxima Prom. °C
Enero	11,2	27,5
Julio	2,3	14,7

### Precipitaciones Promedio Anual (mm)

429,8

### Estación Climatológica:

Melipilla

### Estimación Segunda Vivienda Censo 2002

3.500

## PRINCIPALES ACTIVIDADES TURISTICAS EN:

Sol y Playa	<input type="checkbox"/>	Aventura	<input type="checkbox"/>
Congresos	<input type="checkbox"/>	Etnoturismo	<input type="checkbox"/>
Nieve	<input type="checkbox"/>	Cultural	<input checked="" type="checkbox"/>
Montaña	<input type="checkbox"/>	Rutas Temáticas	<input checked="" type="checkbox"/>
Pesca Deportiva	<input type="checkbox"/>	Termas	<input type="checkbox"/>
Ecoturismo	<input type="checkbox"/>	Astronómico	<input type="checkbox"/>
Agroturismo	<input checked="" type="checkbox"/>	Cruceros	<input type="checkbox"/>
Otras Indicar	<input type="text" value="Enoturismo"/>		

## EQUIPAMIENTO Y SERVICIOS BASICOS

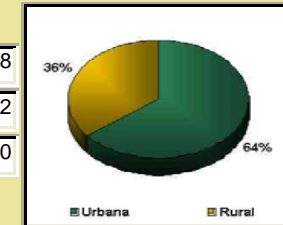
Localidad Principal	<input type="text" value="Melipilla"/>		
Agua Potable	<input checked="" type="checkbox"/>	Banco	<input checked="" type="checkbox"/>
Alcantarillado	<input checked="" type="checkbox"/>	Cajero Automático	<input checked="" type="checkbox"/>
Electricidad	<input checked="" type="checkbox"/>	Teléfono	<input checked="" type="checkbox"/>
Primeros Auxilios	<input checked="" type="checkbox"/>	Cobertura Celular	<input checked="" type="checkbox"/>
Hospital	<input checked="" type="checkbox"/>	Internet	<input checked="" type="checkbox"/>
Cambio Monedas	<input checked="" type="checkbox"/>	Bomba Bencina	<input checked="" type="checkbox"/>
Carabineros	<input checked="" type="checkbox"/>	Información Turística	<input checked="" type="checkbox"/>

## PRINCIPALES CENTROS POBLADOS

Melipilla
Pomaire
Talagante
Paine
Peñaflo

## POBLACION URBANA Y RURAL

Urbana	60.898
Rural	33.642
Total	94.540

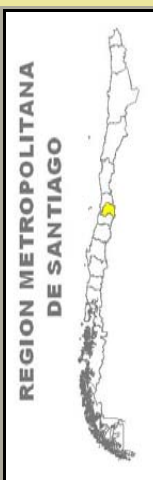


## CAPACIDAD ALOJAMIENTO - 2009

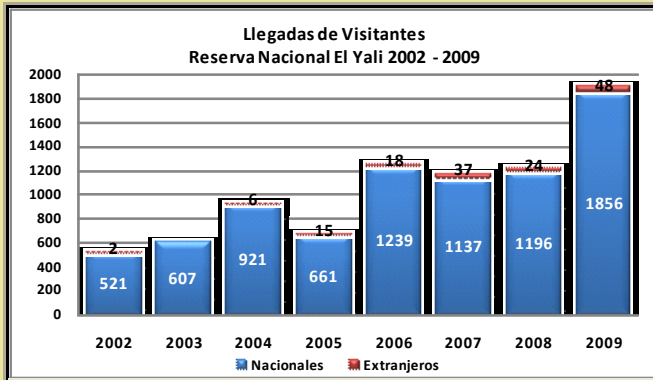
Clase Alojamiento	Cantidad	N° Camas
Albergue o Refugio	0	0
Apart Hotel	1	12
Hospedaje Familiar	0	0
Hostal o Residencial	1	18
Hostería	1	35
Hotel	3	112
Lodge	0	0
Motel o Cabañas	4	31
Resort	0	0
Campings	9	0
<b>TOTAL</b>	<b>19</b>	<b>208</b>

## ATRATIVOS TURISTICOS SEGUN JERARQUIA:

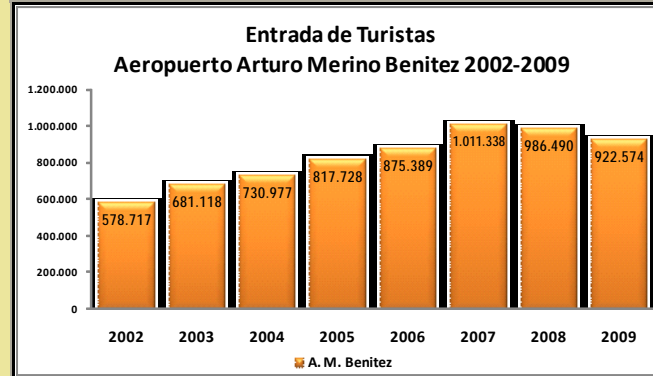
- LOCAL
- REGIONAL
- NACIONAL
- INTERNACIONAL



**Visitantes en Areas Silvestres Protegidas**



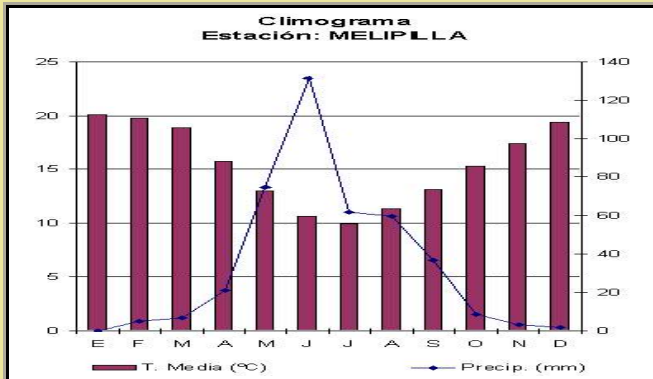
**Entradas anuales de turistas por paso fronterizo**



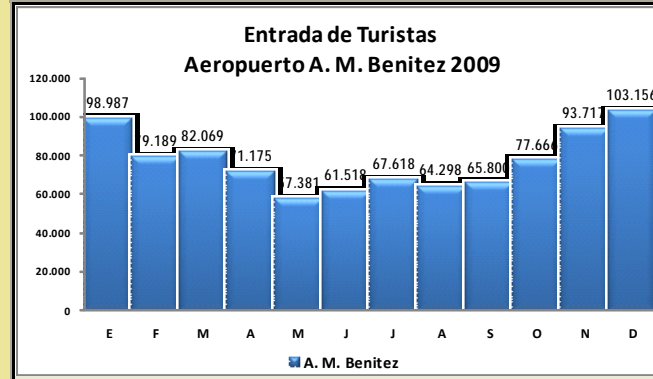
**Tasa de Ocupabilidad de Camas Año 2009**

Sin Información Disponible

**Climograma Mensual**



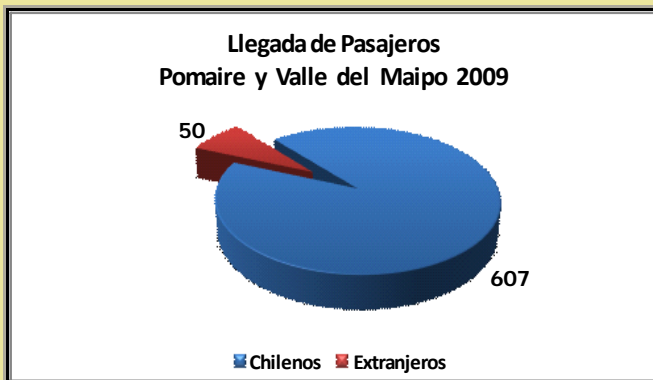
**Llegadas por Paso Fronterizo**



**Tasa de Ocupabilidad de Habitaciones Año 2009**

Sin Información Disponible

**Llegada y Pernoctación Anual de Pasajeros en Establecimientos de Alojamiento Turístico, 2009  
Número de Turistas**



**Valor Referencial Promedio del Suelo UF/m2**

	Mayor Valor	Menor Valor
1º Línea de Playa	n/c	n/c
Playa Interior	n/c	n/c
Urbano Central	s/i	s/i
Urbano Periferia	s/i	s/i
Suelo Rural	1	0,08

Nota: (s/i) Sin información disponible / (n/c) No corresponde al destino

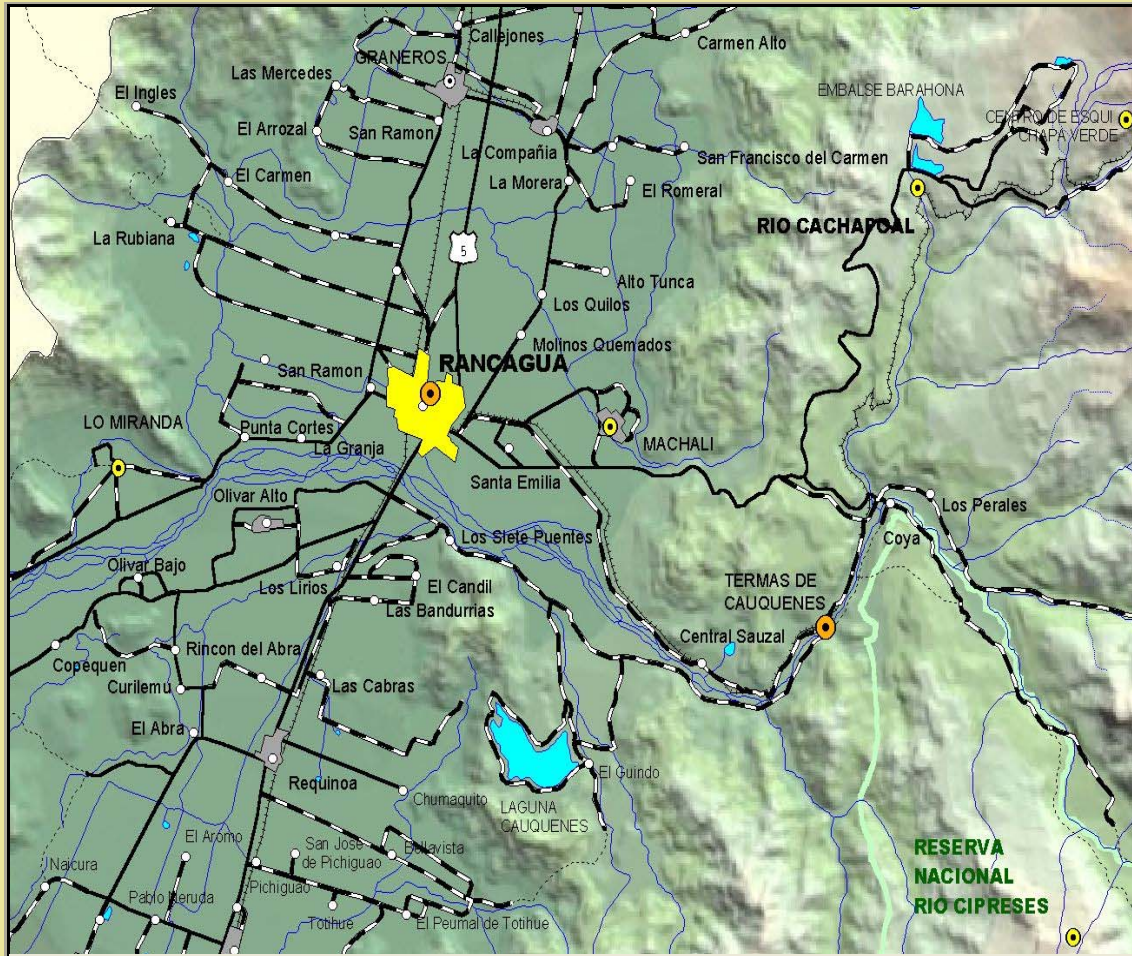
Nº de Restaurantes

Nº de Agencias de Viaje

**Programas de Incentivo a Inversiones Turísticas**

Existencia de Suelo Fiscal Para Inversiones Turísticas

Ubicado al sur de Santiago está unido por una excelente carretera de doble vía, a no más de una hora de trayecto. Destaca su producción minera y agroindustrial de exportación, experimentándose un importante crecimiento de la industria vitivinícola. Las actividades turísticas se asocian a termas, excursionismo, deportes náuticos, sky, sitios históricos y monumentos nacionales, en donde destaca el centro histórico de la ciudad de Rancagua y el pueblo Minero de Sewell, hoy Patrimonio de la Humanidad decretado por la UNESCO. Finalmente, este destino se caracteriza por mantener las costumbres y tradiciones propias que identifican el folklore nacional, expresadas a través de su artesanía, gastronomía, música, bailes y fiestas religiosas y costumbristas.



### CLIMA

#### Temperatura

	Mínima Prom. °C	Máxima Prom. °C
Enero	12,0	30,5
Julio	2,3	10,2

#### Precipitaciones Promedio Anual (mm)

601,2

#### Estación Climatológica:

Graneros

#### Estimación Segunda Vivienda Censo 2002

1.500

### PRINCIPALES ACTIVIDADES TURISTICAS EN:

- |                 |                                     |                 |                                     |
|-----------------|-------------------------------------|-----------------|-------------------------------------|
| Sol y Playa     | <input type="checkbox"/>            | Aventura        | <input type="checkbox"/>            |
| Congresos       | <input type="checkbox"/>            | Etnoturismo     | <input type="checkbox"/>            |
| Nieve           | <input checked="" type="checkbox"/> | Cultural        | <input checked="" type="checkbox"/> |
| Montaña         | <input checked="" type="checkbox"/> | Rutas Temáticas | <input checked="" type="checkbox"/> |
| Pesca Deportiva | <input type="checkbox"/>            | Termas          | <input checked="" type="checkbox"/> |
| Ecoturismo      | <input checked="" type="checkbox"/> | Astronómico     | <input type="checkbox"/>            |
| Agroturismo     | <input checked="" type="checkbox"/> | Cruceros        | <input type="checkbox"/>            |
| Otras Indicar   | <input type="text"/>                |                 |                                     |

### EQUIPAMIENTO Y SERVICIOS BASICOS

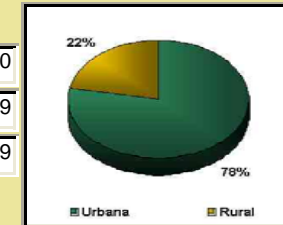
Localidad Principal	Rancagua		
Agua Potable	<input checked="" type="checkbox"/>	Banco	<input checked="" type="checkbox"/>
Alcantarillado	<input checked="" type="checkbox"/>	Cajero Automático	<input checked="" type="checkbox"/>
Electricidad	<input checked="" type="checkbox"/>	Teléfono	<input checked="" type="checkbox"/>
Primeros Auxilios	<input checked="" type="checkbox"/>	Cobertura Celular	<input checked="" type="checkbox"/>
Hospital	<input checked="" type="checkbox"/>	Internet	<input checked="" type="checkbox"/>
Cambio Monedas	<input checked="" type="checkbox"/>	Bomba Bencina	<input checked="" type="checkbox"/>
Carabineros	<input checked="" type="checkbox"/>	Información Turística	<input checked="" type="checkbox"/>

### PRINCIPALES CENTROS POBLADOS

Rancagua
Rengo
San Vicente
Machalí
Graneros

### POBLACION URBANA Y RURAL

Urbana	407.560
Rural	115.099
Total	522.659



### CAPACIDAD ALOJAMIENTO - 2009

Clase Alojamiento	Cantidad	N° Camas
Albergue o Refugio	0	0
Apart Hotel	0	0
Hospedaje Familiar	1	15
Hostal o Residencial	6	110
Hostería	0	0
Hotel	15	6669
Lodge	0	0
Motel o Cabañas	1	5
Resort	0	0
Campings	2	0
<b>TOTAL</b>	<b>25</b>	<b>6.799</b>

### ATRATIVOS TURISTICOS SEGUN JERARQUIA:

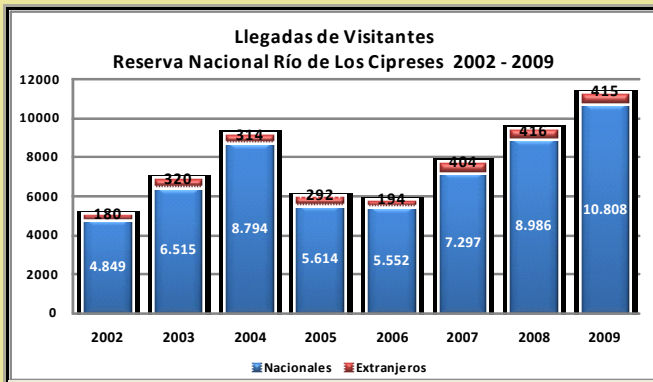
- LOCAL
- REGIONAL
- NACIONAL
- INTERNACIONAL



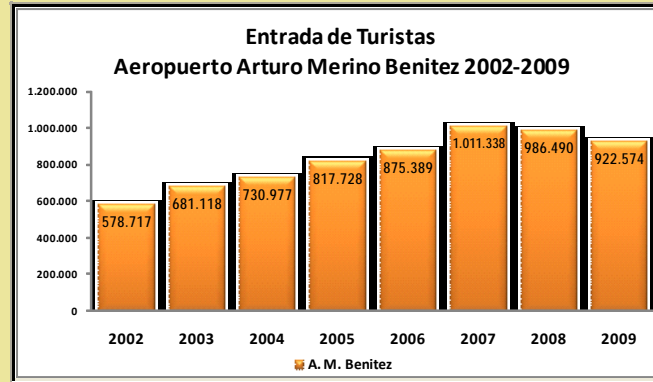
REGION DE O'HIGGINS



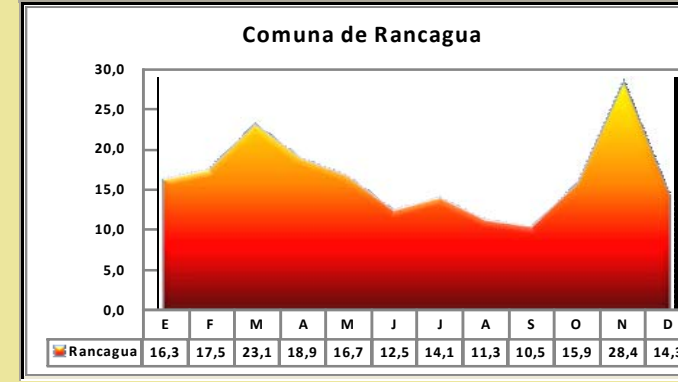
**Visitantes en Areas Silvestres Protegidas**



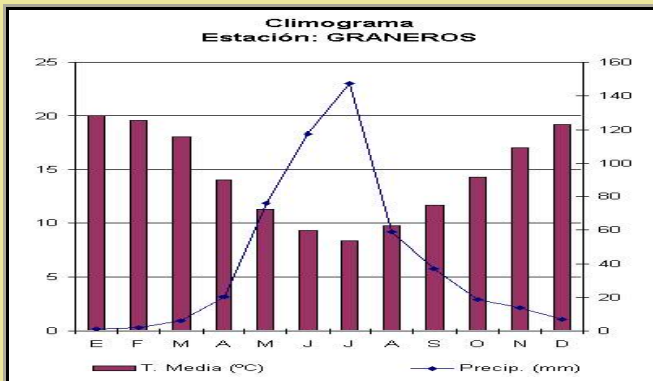
**Entradas anuales de turistas por paso fronterizo**



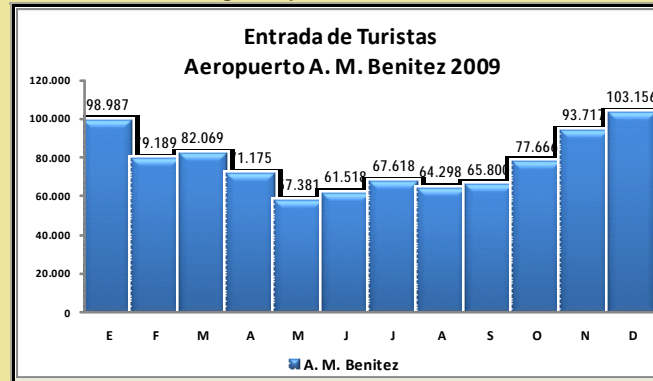
**Tasa de Ocupabilidad de Camas Año 2009**



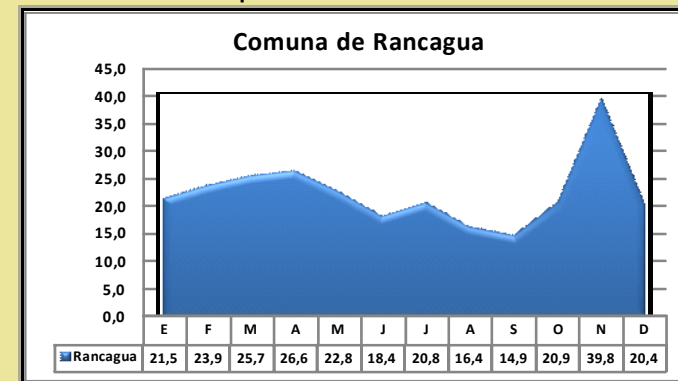
**Climograma Mensual**



**Llegadas por Paso Fronterizo**

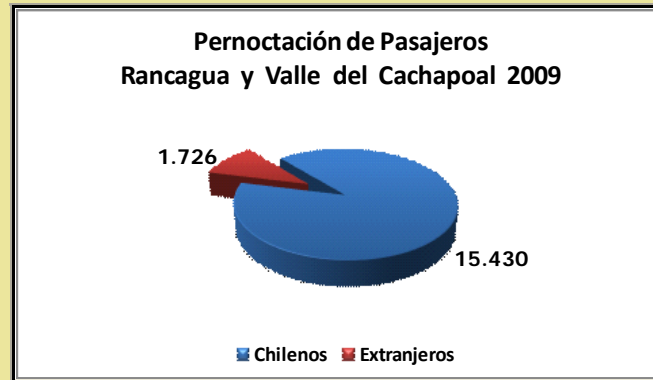
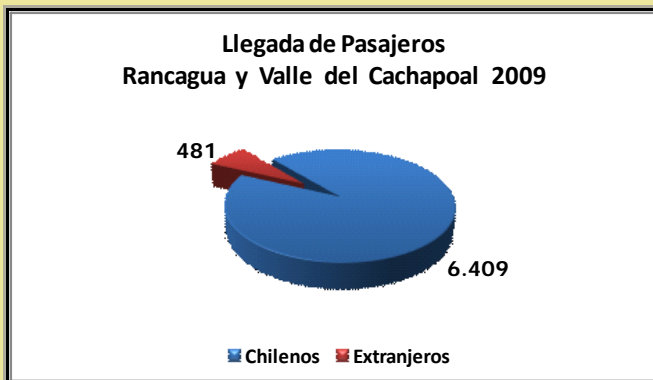


**Tasa de Ocupabilidad de Habitaciones Año 2009**



**Llegada y Pernoctación Anual de Pasajeros en Establecimientos de Alojamiento Turístico, 2009**

**Número de Turistas**



**Valor Referencial Promedio del Suelo UF/m2**

	Mayor Valor	Menor Valor
1º Línea de Playa	n/c	n/c
Playa Interior	n/c	n/c
Urbano Central	15,0	3,0
Urbano Periferia	0,5	0,3
Suelo Rural	0,2	0,05

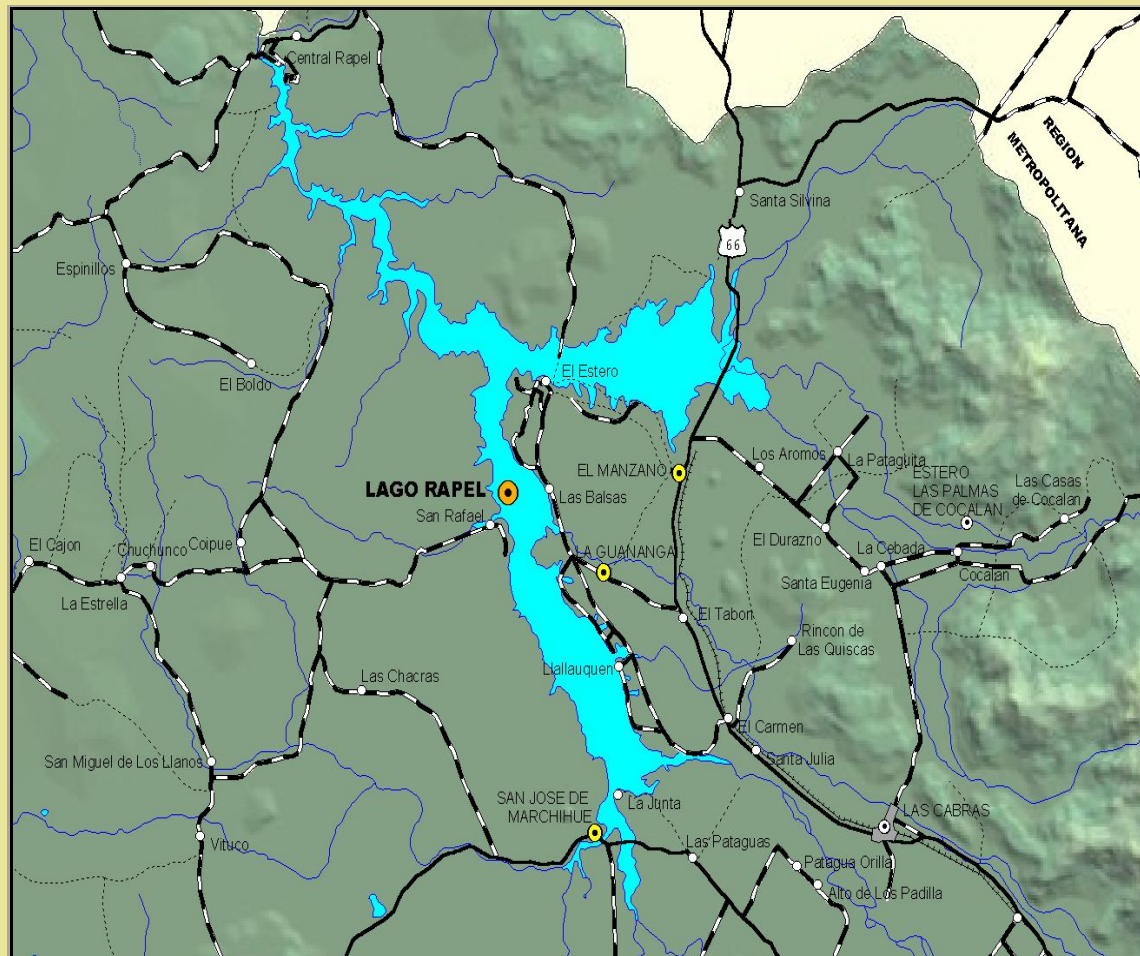
Nota: (s/i) Sin información disponible / (n/c) No corresponde al destino

Nº de Restaurantes

Nº de Agencias de Viaje

**Programas de Incentivo a Inversiones Turísticas**

Existencia de Suelo Fiscal Para Inversiones Turísticas



## Lago Rapel

25

Ubicado en el sector norponiente de la Sexta Región de O'Higgins, limita con las regiones Metropolitana y de Valparaíso y posee buenas vías de conectividad. La actividad turística de este destino se asocia directamente al lago Rapel (embalse artificial creado para la generación de energía eléctrica), cuyo desarrollo turístico está ligado a las segundas residencias, áreas de camping, cabañas y resorts. Es posible practicar deportes náuticos y la pesca (Pejerrey Argentino). En su entorno prevalece un ambiente rural de apacibles poblados, cuya principal actividad productiva es la agricultura.

### CLIMA

#### Temperatura

	Mínima Prom. °C	Máxima Prom. °C
Enero	12,4	30,4
Julio	1,6	10,8

#### Precipitaciones Promedio Anual (mm)

485,9

#### Estación Climatológica:

Peumo

#### Estimación Segunda Vivienda Censo 2002

2.089

### PRINCIPALES ACTIVIDADES TURISTICAS EN:

Sol y Playa	<input checked="" type="checkbox"/>	Aventura	<input type="checkbox"/>
Congresos	<input type="checkbox"/>	Etnoturismo	<input type="checkbox"/>
Nieve	<input type="checkbox"/>	Cultural	<input type="checkbox"/>
Montaña	<input type="checkbox"/>	Rutas Temáticas	<input type="checkbox"/>
Pesca Deportiva	<input checked="" type="checkbox"/>	Termas	<input type="checkbox"/>
Ecoturismo	<input type="checkbox"/>	Astronómico	<input type="checkbox"/>
Agroturismo	<input checked="" type="checkbox"/>	Cruceros	<input type="checkbox"/>
Otras Indicar	<input type="text"/>		

### EQUIPAMIENTO Y SERVICIOS BASICOS

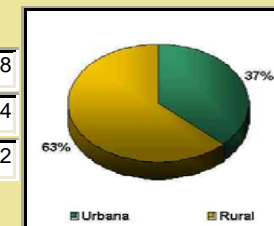
Localidad Principal	Las Cabras		
Agua Potable	<input checked="" type="checkbox"/>	Banco	<input checked="" type="checkbox"/>
Alcantarillado	<input checked="" type="checkbox"/>	Cajero Automático	<input checked="" type="checkbox"/>
Electricidad	<input checked="" type="checkbox"/>	Teléfono	<input checked="" type="checkbox"/>
Primeros Auxilios	<input checked="" type="checkbox"/>	Cobertura Celular	<input checked="" type="checkbox"/>
Hospital	<input type="checkbox"/>	Internet	<input checked="" type="checkbox"/>
Cambio Monedas	<input type="checkbox"/>	Bomba Bencina	<input checked="" type="checkbox"/>
Carabineros	<input checked="" type="checkbox"/>	Información Turística	<input type="checkbox"/>

### PRINCIPALES CENTROS POBLADOS

Las Cabras
El Carmen
El Manzano

### POBLACION URBANA Y RURAL

Urbana	7.548
Rural	12.694
Total	20.242




### CAPACIDAD ALOJAMIENTO - 2009

Clase Alojamiento	Cantidad	N° Camas
Albergue o Refugio	0	0
Apart Hotel	0	0
Hospedaje Familiar	0	0
Hostal o Residencial	0	0
Hostería	1	40
Hotel	0	0
Lodge	0	0
Motel o Cabañas	6	258
Resort	1	290
Campings	17	0
<b>TOTAL</b>	<b>25</b>	<b>588</b>

### ATRATIVOS TURISTICOS SEGUN JERARQUIA:

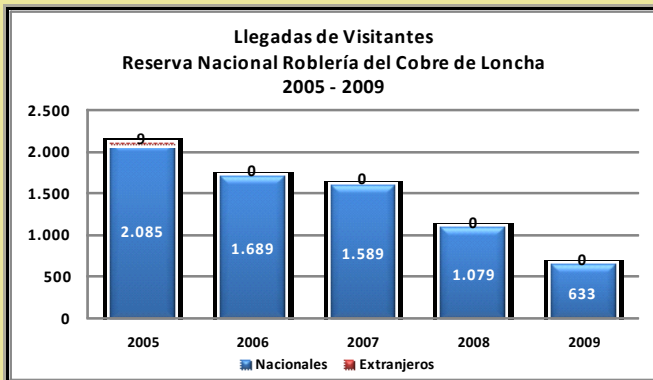
- LOCAL
- REGIONAL
- NACIONAL
- INTERNACIONAL



REGION DE O'HIGGINS



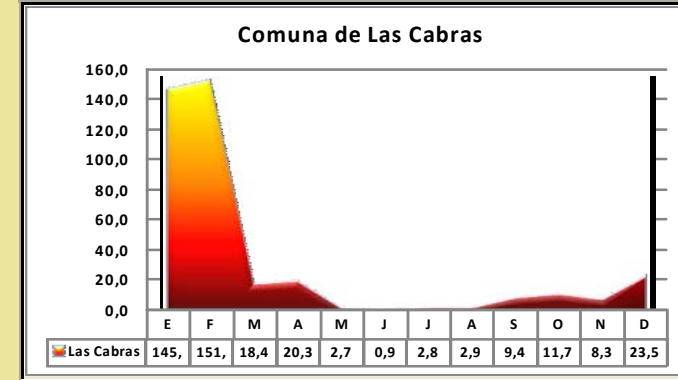
**Visitantes en Areas Silvestres Protegidas**



**Entradas anuales de turistas por paso fronterizo**

Sin Información Disponible

**Tasa de Ocupabilidad de Camas Año 2009**



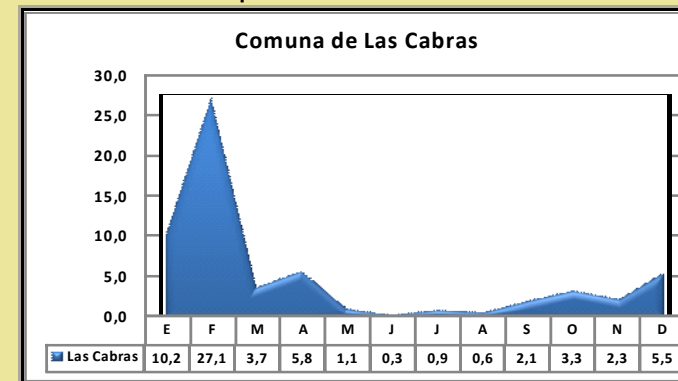
**Climograma Mensual**

Sin Información Disponible

**Llegadas por Paso Fronterizo**

Sin Información Disponible

**Tasa de Ocupabilidad de Habitaciones Año 2009**



**Llegada y Pernoctación Anual de Pasajeros en Establecimientos de Alojamiento Turístico, 2009  
Número de Turistas**



**Valor Referencial Promedio del Suelo UF/m2**

	Mayor Valor	Menor Valor
1º Línea de Playa	0,85	0,26
Playa Interior	s/i	s/i
Urbano Central	0,4	0,2
Urbano Periferia	0,17	0,05
Suelo Rural	0,11	0,02

Nota: (s/i) Sin información disponible / (n/c) No corresponde al destino

Nº de Restaurantes

Nº de Agencias de Viaje

**Programas de Incentivo a Inversiones Turísticas**

Existencia de Suelo Fiscal Para Inversiones Turísticas

Destino que comprende el sector costero que se extiende al sur de San Antonio, luego de la desembocadura del río Rapel, lugar en que se emplazan las playas de La Boca y Matanzas, a sólo 100 km. Aprox. de Melipilla; más al sur, Pichilemu, capital provincial con amplias playas y oleaje ideales para el desarrollo como centro vacacional del centro del país junto a un ambiente campesino y costero, en el que aún se conservan costumbres que constituyen parte de nuestro folclore, como los tradicionales paseos en cabrita y la extracción de sal de costa en Cahuil. Destaca un aristocrático pasado que es posible observar en el Edificio Casino y el Parque Agustín Ross, declarado Monumento Nacional, que con centenarias palmeras frente a la costanera de la ciudad. Infiernillo, La Puntilla y Punta de Lobos, ubicados junto al balneario de Pichilemu, han cobrado fama internacional por sus condiciones óptimas para practicar el surf.



**CLIMA**

**Temperatura**

	Mínima Prom. °C	Máxima Prom. °C
Enero	11,4	23
Julio	2,6	13,7

**Precipitaciones Promedio Anual (mm)**

750

**Estación Climatológica:**

PICHILEMU

**Estimación Segunda Vivienda Censo 2002**

2.475

**PRINCIPALES ACTIVIDADES TURISTICAS EN:**

- |                 |                                     |                 |                                     |
|-----------------|-------------------------------------|-----------------|-------------------------------------|
| Sol y Playa     | <input checked="" type="checkbox"/> | Aventura        | <input checked="" type="checkbox"/> |
| Congresos       | <input type="checkbox"/>            | Etnoturismo     | <input type="checkbox"/>            |
| Nieve           | <input type="checkbox"/>            | Cultural        | <input type="checkbox"/>            |
| Montaña         | <input type="checkbox"/>            | Rutas Temáticas | <input type="checkbox"/>            |
| Pesca Deportiva | <input type="checkbox"/>            | Termas          | <input type="checkbox"/>            |
| Ecoturismo      | <input checked="" type="checkbox"/> | Astronómico     | <input type="checkbox"/>            |
| Agroturismo     | <input type="checkbox"/>            | Cruceros        | <input type="checkbox"/>            |
| Otras Indicar   | <input type="text"/>                |                 |                                     |

**EQUIPAMIENTO Y SERVICIOS BASICOS**

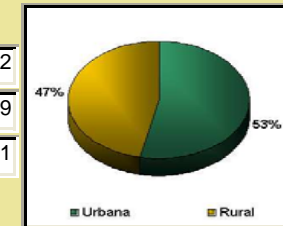
- |                     |                                     |                       |                                     |
|---------------------|-------------------------------------|-----------------------|-------------------------------------|
| Localidad Principal | Pichilemu                           |                       |                                     |
| Agua Potable        | <input checked="" type="checkbox"/> | Banco                 | <input checked="" type="checkbox"/> |
| Alcantarillado      | <input checked="" type="checkbox"/> | Cajero Automático     | <input checked="" type="checkbox"/> |
| Electricidad        | <input checked="" type="checkbox"/> | Teléfono              | <input checked="" type="checkbox"/> |
| Primeros Auxilios   | <input checked="" type="checkbox"/> | Cobertura Celular     | <input checked="" type="checkbox"/> |
| Hospital            | <input checked="" type="checkbox"/> | Internet              | <input checked="" type="checkbox"/> |
| Cambio Monedas      | <input checked="" type="checkbox"/> | Bomba Bencina         | <input checked="" type="checkbox"/> |
| Carabineros         | <input checked="" type="checkbox"/> | Información Turística | <input checked="" type="checkbox"/> |

**PRINCIPALES CENTROS POBLADOS**

Pichilemu

**POBLACION URBANA Y RURAL**

Urbana	13.862
Rural	12.129
Total	25.991



**CAPACIDAD ALOJAMIENTO - 2009**

Clase Alojamiento	Cantidad	N° Camas
Albergue o Refugio	0	0
Apart Hotel	2	42
Hospedaje Familiar	1	22
Hostal o Residencial	18	659
Hostería	0	0
Hotel	13	505
Lodge	0	0
Motel o Cabañas	39	1.537
Resort	0	0
Campings	3	0
<b>TOTAL</b>	<b>76</b>	<b>2.765</b>

**ATRATIVOS TURISTICOS SEGUN JERARQUIA:**

- LOCAL
- REGIONAL
- NACIONAL
- INTERNACIONAL

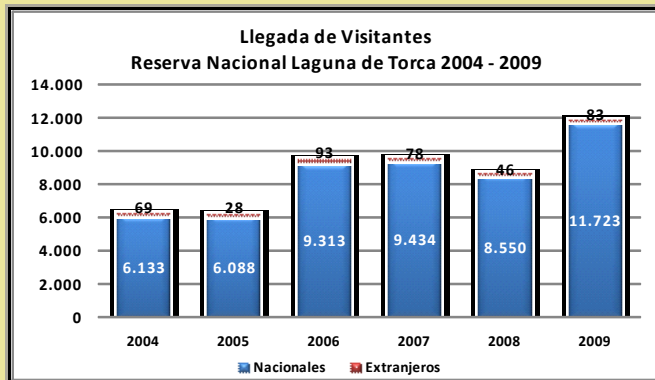


REGION DE O'HIGGINS






**Visitantes en Areas Silvestres Protegidas**



**Climograma Mensual**



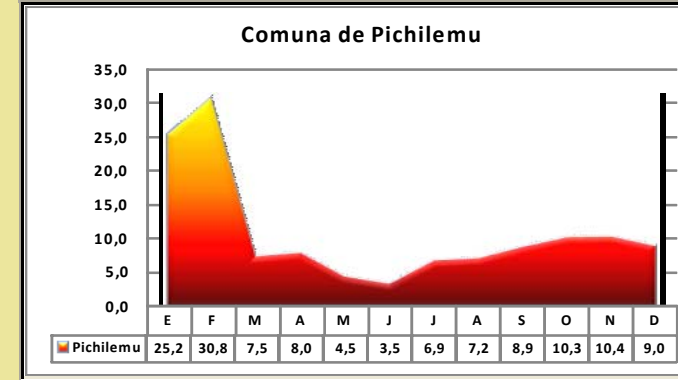
**Entradas anuales de turistas por paso fronterizo**



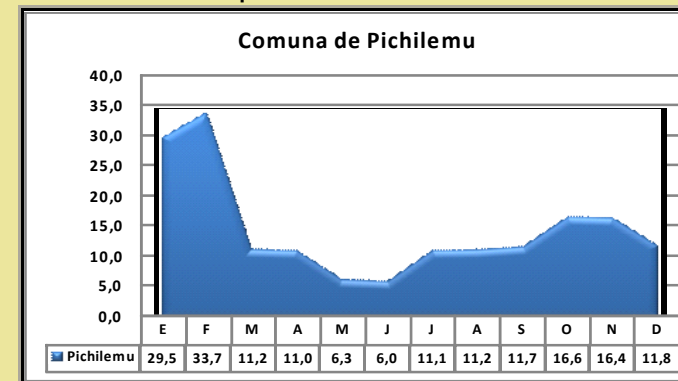
**Llegadas por Paso Fronterizo**



**Tasa de Ocupabilidad de Camas Año 2009**



**Tasa de Ocupabilidad de Habitaciones Año 2009**



**Llegada y Pernoctación Anual de Pasajeros en Establecimientos de Alojamiento Turístico, 2009  
Número de Turistas**



**Valor Referencial Promedio del Suelo UF/m2**

	Mayor Valor	Menor Valor
1º Línea de Playa	<input type="text"/>	<input type="text"/>
Playa Interior	<input type="text"/>	<input type="text"/>
Urbano Central	<input type="text" value="s/i"/>	<input type="text" value="s/i"/>
Urbano Periferia	<input type="text" value="s/i"/>	<input type="text" value="s/i"/>
Suelo Rural	<input type="text" value="s/i"/>	<input type="text" value="s/i"/>

Nota: (s/i) Sin información disponible / (n/c) No corresponde al destino

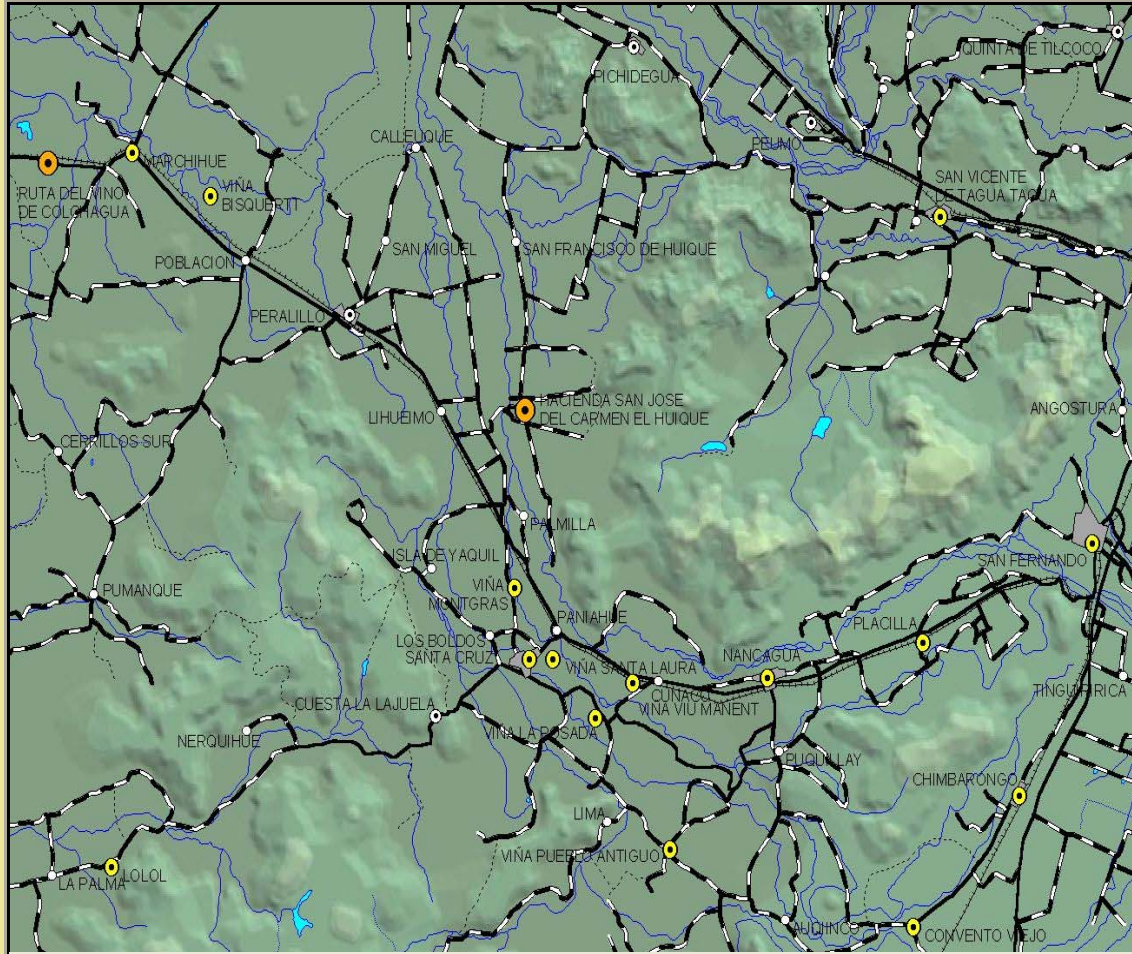
Nº de Restaurantes

Nº de Agencias de Viaje

**Programas de Incentivo a Inversiones Turísticas**

Existencia de Suelo Fiscal Para Inversiones Turísticas

Ubicado en el extremo sur de la Región, es un valle transversal, regado por el río Tinguiririca que lo cruza de cordillera a mar, lo cual da una condición climática única y particularmente propicia para el cultivo de la vid. En él se ubican prestigiosas viñas, grandes y pequeñas, que han alcanzado fama internacional por la gran calidad de sus vinos las que se encuentran abiertas al público, a través de la ya conocida Ruta del Vino. Destacan sus pueblos de arquitectura típica colonial. La actividad turística gira en torno a la producción vitivinícola, la historia y cultura, gastronomía de tipo tradicional, artesanía, actividades de montaña, termas y esparcimiento. Posee servicios de alojamiento y alimentación de buena calidad donde destaca la infraestructura en Santa Cruz, con su Museo espectacular en sus muestras arqueológicas, paleontológicas e históricas y hotel de óptima categoría.



### ATRATIVOS TURISTICOS SEGUN JERARQUIA:

- LOCAL
- REGIONAL
- NACIONAL
- INTERNACIONAL



REGION DE O'HIGGINS

### CLIMA

#### Temperatura

	Mínima Prom. °C	Máxima Prom. °C
Enero	12,4	30,2
Julio	2,0	11,0

#### Precipitaciones Promedio Anual (mm)

600

#### Estación Climatológica:

Santa Cruz

#### Estimación Segunda Vivienda Censo 2002

1.500

### PRINCIPALES ACTIVIDADES TURISTICAS EN:

- |                 |                                     |                 |                                     |
|-----------------|-------------------------------------|-----------------|-------------------------------------|
| Sol y Playa     | <input type="checkbox"/>            | Aventura        | <input type="checkbox"/>            |
| Congresos       | <input type="checkbox"/>            | Etnoturismo     | <input type="checkbox"/>            |
| Nieve           | <input type="checkbox"/>            | Cultural        | <input checked="" type="checkbox"/> |
| Montaña         | <input type="checkbox"/>            | Rutas Temáticas | <input checked="" type="checkbox"/> |
| Pesca Deportiva | <input type="checkbox"/>            | Termas          | <input checked="" type="checkbox"/> |
| Ecoturismo      | <input type="checkbox"/>            | Astronómico     | <input type="checkbox"/>            |
| Agroturismo     | <input checked="" type="checkbox"/> | Cruceros        | <input type="checkbox"/>            |
| Otras Indicar   | <input type="text"/>                |                 |                                     |

### EQUIPAMIENTO Y SERVICIOS BASICOS

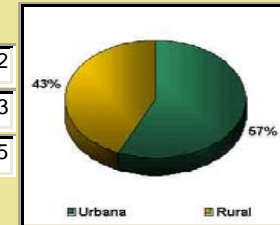
Localidad Principal	San Fernando y Santa Cruz		
Agua Potable	<input checked="" type="checkbox"/>	Banco	<input checked="" type="checkbox"/>
Alcantarillado	<input checked="" type="checkbox"/>	Cajero Automático	<input checked="" type="checkbox"/>
Electricidad	<input checked="" type="checkbox"/>	Teléfono	<input checked="" type="checkbox"/>
Primeros Auxilios	<input checked="" type="checkbox"/>	Cobertura Celular	<input checked="" type="checkbox"/>
Hospital	<input checked="" type="checkbox"/>	Internet	<input checked="" type="checkbox"/>
Cambio Monedas	<input checked="" type="checkbox"/>	Bomba Bencina	<input checked="" type="checkbox"/>
Carabineros	<input checked="" type="checkbox"/>	Información Turística	<input checked="" type="checkbox"/>

### PRINCIPALES CENTROS POBLADOS

San Fernando
Santa Cruz
Chimbarongo
Nancagua
Chépica

### POBLACION URBANA Y RURAL

Urbana	106.922
Rural	81.523
Total	188.445



### CAPACIDAD ALOJAMIENTO - 2009

Clase Alojamiento	Cantidad	N° Camas
Albergue o Refugio	0	0
Apart Hotel	0	0
Hospedaje Familiar	3	36
Hostal o Residencial	24	1.149
Hostería	1	36
Hotel	8	460
Lodge	2	26
Motel o Cabañas	2	99
Resort	0	0
Campings	3	0
<b>TOTAL</b>	<b>56</b>	<b>2.206</b>

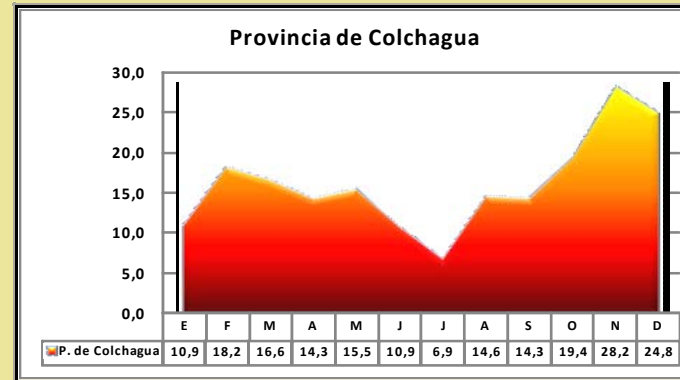
**Visitantes en Areas Silvestres Protegidas**

No corresponde al destino

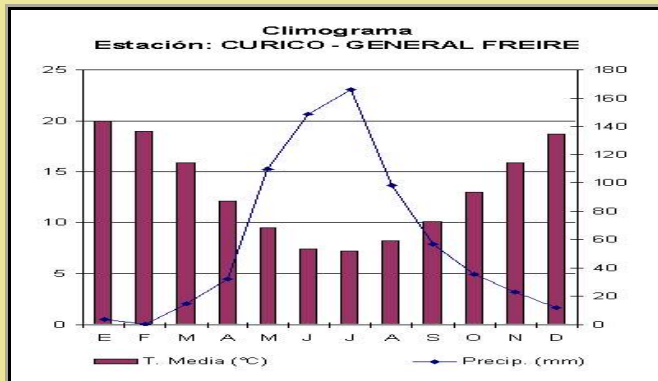
**Entradas anuales de turistas por paso fronterizo**

Sin Información Disponible

**Tasa de Ocupabilidad de Camas Año 2009**



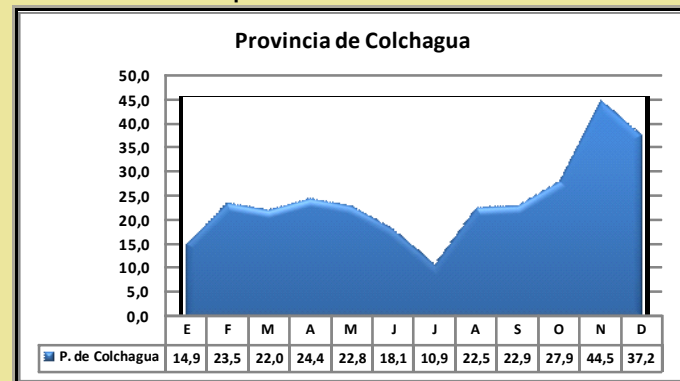
**Climograma Mensual**



**Llegadas por Paso Fronterizo**

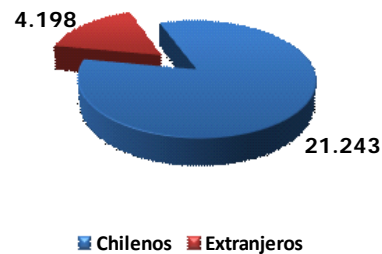
Sin Información Disponible

**Tasa de Ocupabilidad de Habitaciones Año 2009**

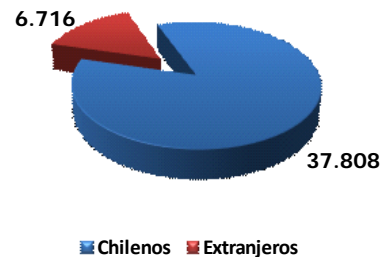


**Llegada y Pernoctación Anual de Pasajeros en Establecimientos de Alojamiento Turístico, 2009**  
Número de Turistas

**Llegada de Pasajeros Valle de Colchagua 2009**



**Pernoctación de Pasajeros Valle de Colchagua 2009**



**Valor Referencial Promedio del Suelo UF/m2**

	Mayor Valor	Menor Valor
1º Línea de Playa	s/i	s/i
Playa Interior	s/i	s/i
Urbano Central	18,0	15,0
Urbano Periferia	12,0	10,0
Suelo Rural	0,07	0,02

Nota: (s/i) Sin información disponible / (n/c) No corresponde al destino

Nº de Restaurantes

Nº de Agencias de Viaje

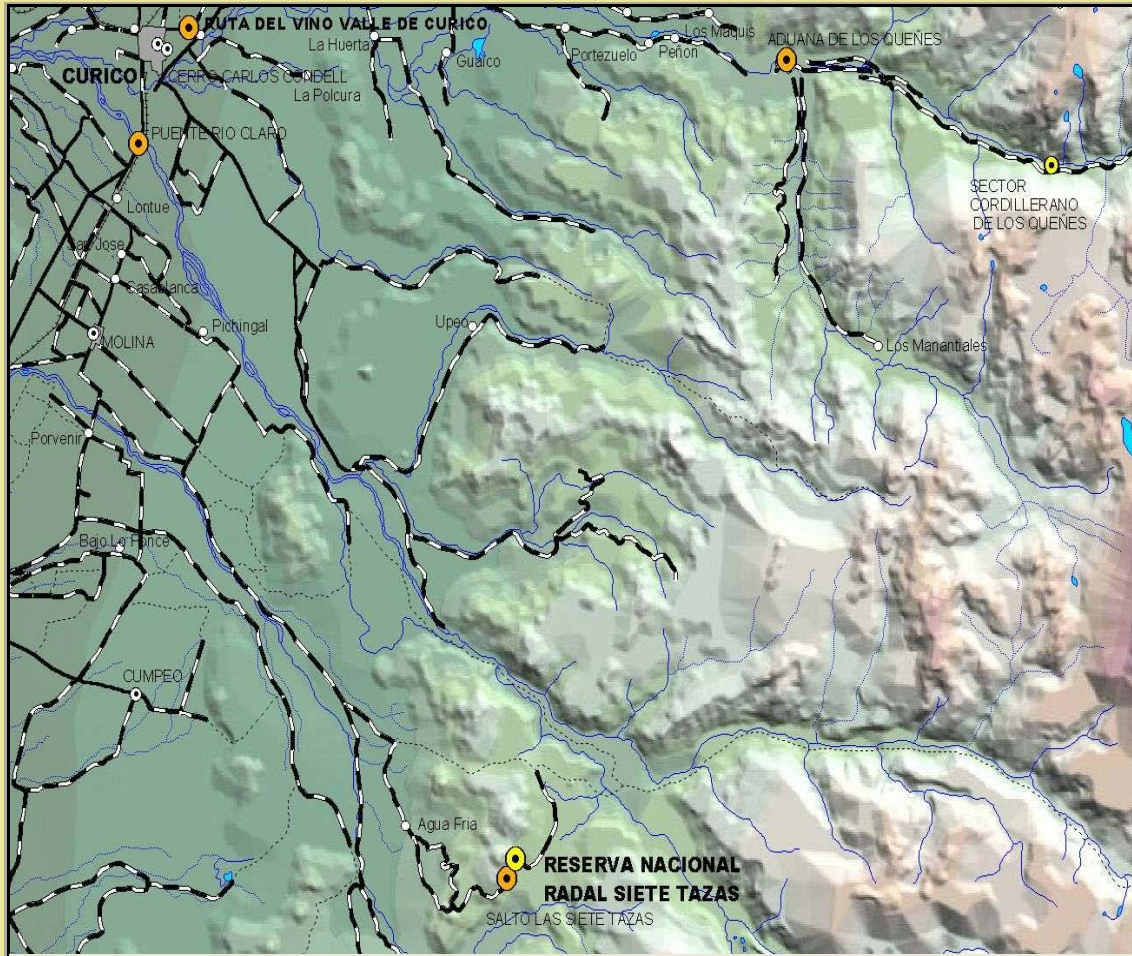
**Programas de Incentivo a Inversiones Turísticas**

Existencia de Suelo Fiscal Para Inversiones Turísticas

# Curicó y Parque Nacional Radal Siete Tazas

28

La zona cordillerana de la provincia de Curicó ofrece a los amantes de la naturaleza y el deporte aventura, una gama de atractivos naturales, entre los cuales destacan caídas de agua, bosques de flora nativa, volcanes, aguas termales y ríos que permiten su descenso y pesca deportiva; sobresaliendo el Parque Nacional Radal - Siete Tazas. En pleno valle, favorecido por las condiciones climáticas de la zona, se encuentra la "Ruta del Vino del Valle de Curicó", integrada por 16 viñas, que muestran al visitante sus bodegas, casas patronales y el proceso de elaboración del vino. La zona costera, con playas y caletas, donde es posible degustar variada gastronomía marina, ofrece la posibilidad de visitar pintorescos pueblos que conservan sus tradiciones y construcciones de estilo colonial; artesanía y productos típicos, como es el caso del área del lago Vichuquén, declarado Zona Típica y que permite la práctica de deportes náuticos.



### CLIMA

#### Temperatura

	Mínima Prom. °C	Máxima Prom. °C
Enero	12,1	30,1
Julio	4,2	11

#### Precipitaciones Promedio Anual (mm)

701,9

#### Estación Climatológica:

General Freire

#### Estimación Segunda Vivienda Censo 2002

1.000

### PRINCIPALES ACTIVIDADES TURISTICAS EN:

- |                 |                                     |                 |                                     |
|-----------------|-------------------------------------|-----------------|-------------------------------------|
| Sol y Playa     | <input type="checkbox"/>            | Aventura        | <input checked="" type="checkbox"/> |
| Congresos       | <input type="checkbox"/>            | Etnoturismo     | <input type="checkbox"/>            |
| Nieve           | <input type="checkbox"/>            | Cultural        | <input type="checkbox"/>            |
| Montaña         | <input type="checkbox"/>            | Rutas Temáticas | <input type="checkbox"/>            |
| Pesca Deportiva | <input type="checkbox"/>            | Termas          | <input type="checkbox"/>            |
| Ecoturismo      | <input checked="" type="checkbox"/> | Astronómico     | <input type="checkbox"/>            |
| Agroturismo     | <input checked="" type="checkbox"/> | Cruceros        | <input type="checkbox"/>            |
| Otras Indicar   | <input type="text"/>                |                 |                                     |

### EQUIPAMIENTO Y SERVICIOS BASICOS

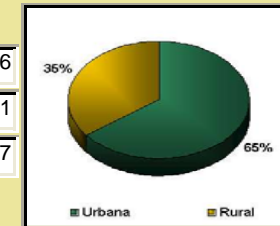
Localidad Principal	Curicó		
Agua Potable	<input checked="" type="checkbox"/>	Banco	<input checked="" type="checkbox"/>
Alcantarillado	<input checked="" type="checkbox"/>	Cajero Automático	<input checked="" type="checkbox"/>
Electricidad	<input checked="" type="checkbox"/>	Teléfono	<input checked="" type="checkbox"/>
Primeros Auxilios	<input checked="" type="checkbox"/>	Cobertura Celular	<input checked="" type="checkbox"/>
Hospital	<input checked="" type="checkbox"/>	Internet	<input checked="" type="checkbox"/>
Cambio Monedas	<input checked="" type="checkbox"/>	Bomba Bencina	<input checked="" type="checkbox"/>
Carabineros	<input checked="" type="checkbox"/>	Información Turística	<input checked="" type="checkbox"/>

### PRINCIPALES CENTROS POBLADOS

Curicó
Molina

### POBLACION URBANA Y RURAL

Urbana	157.876
Rural	86.151
Total	244.027



### CAPACIDAD ALOJAMIENTO - 2009

Clase Alojamiento	Cantidad	N° Camas
Albergue o Refugio	0	0
Apart Hotel	1	108
Hospedaje Familiar	0	0
Hostal o Residencial	10	200
Hostería	1	28
Hotel	5	310
Lodge	1	0
Motel o Cabañas	0	0
Resort	0	0
Campings	5	0
<b>TOTAL</b>	<b>23</b>	<b>646</b>

### ATRATIVOS TURISTICOS SEGUN JERARQUIA:

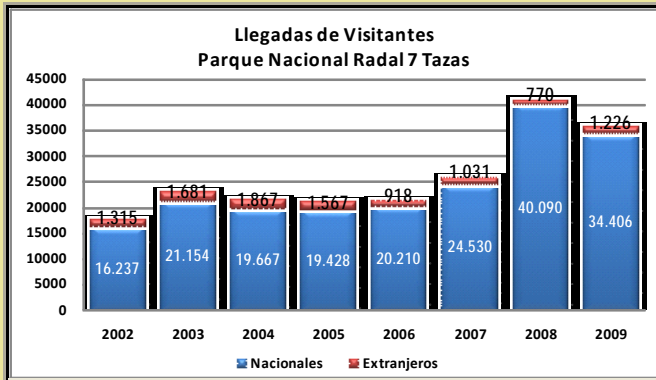
- LOCAL
- REGIONAL
- NACIONAL
- INTERNACIONAL



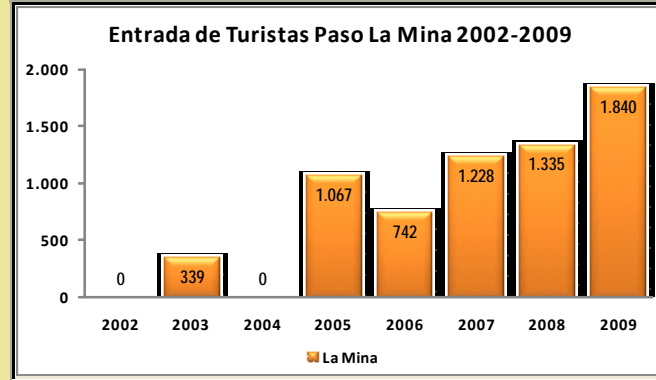
REGION DEL MAULE



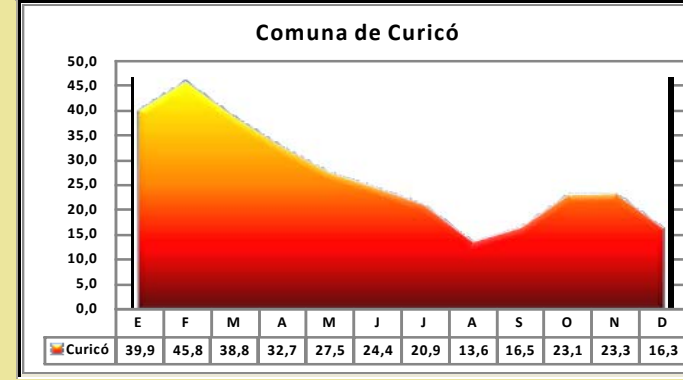
**Visitantes en Areas Silvestres Protegidas**



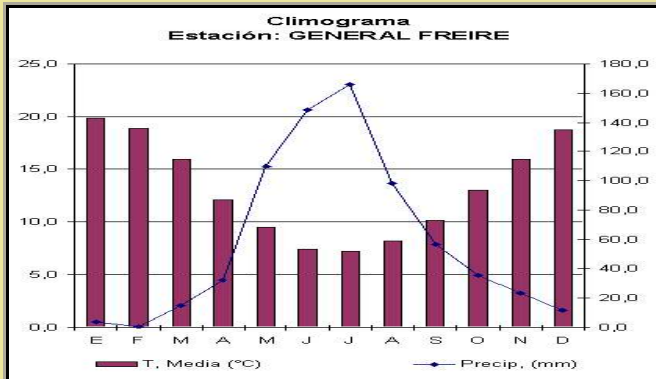
**Entradas anuales de turistas por paso fronterizo**



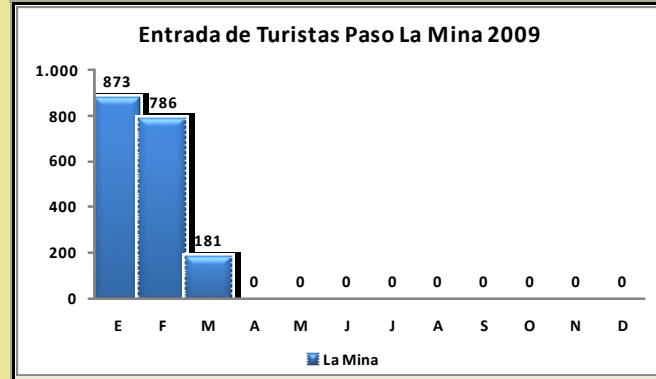
**Tasa de Ocupabilidad de Camas Año 2009**



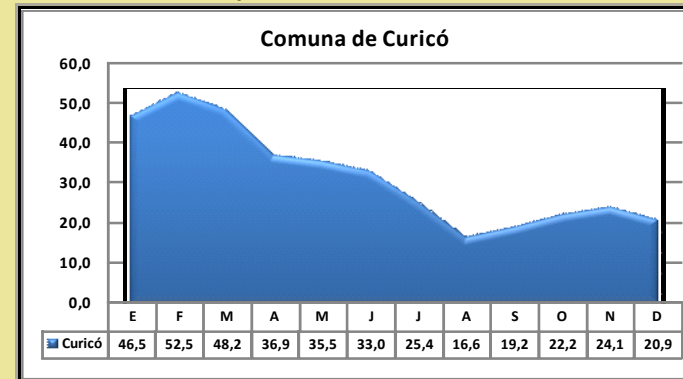
**Climograma Mensual**



**Llegadas por Paso Fronterizo**



**Tasa de Ocupabilidad de Habitaciones Año 2009**



**Llegada y Pernoctación Anual de Pasajeros en Establecimientos de Alojamiento Turístico, 2009**

Número de Turistas



**Valor Referencial Promedio del Suelo UF/m2**

	Mayor Valor	Menor Valor
1º Línea de Playa	<input type="text"/>	<input type="text"/>
Playa Interior	<input type="text"/>	<input type="text"/>
Urbano Central	<input type="text" value="s/i"/>	<input type="text" value="s/i"/>
Urbano Periferia	<input type="text" value="s/i"/>	<input type="text" value="s/i"/>
Suelo Rural	<input type="text" value="s/i"/>	<input type="text" value="s/i"/>

Nota: (s/i) Sin información disponible / (n/c) No corresponde al destino

Nº de Restaurantes

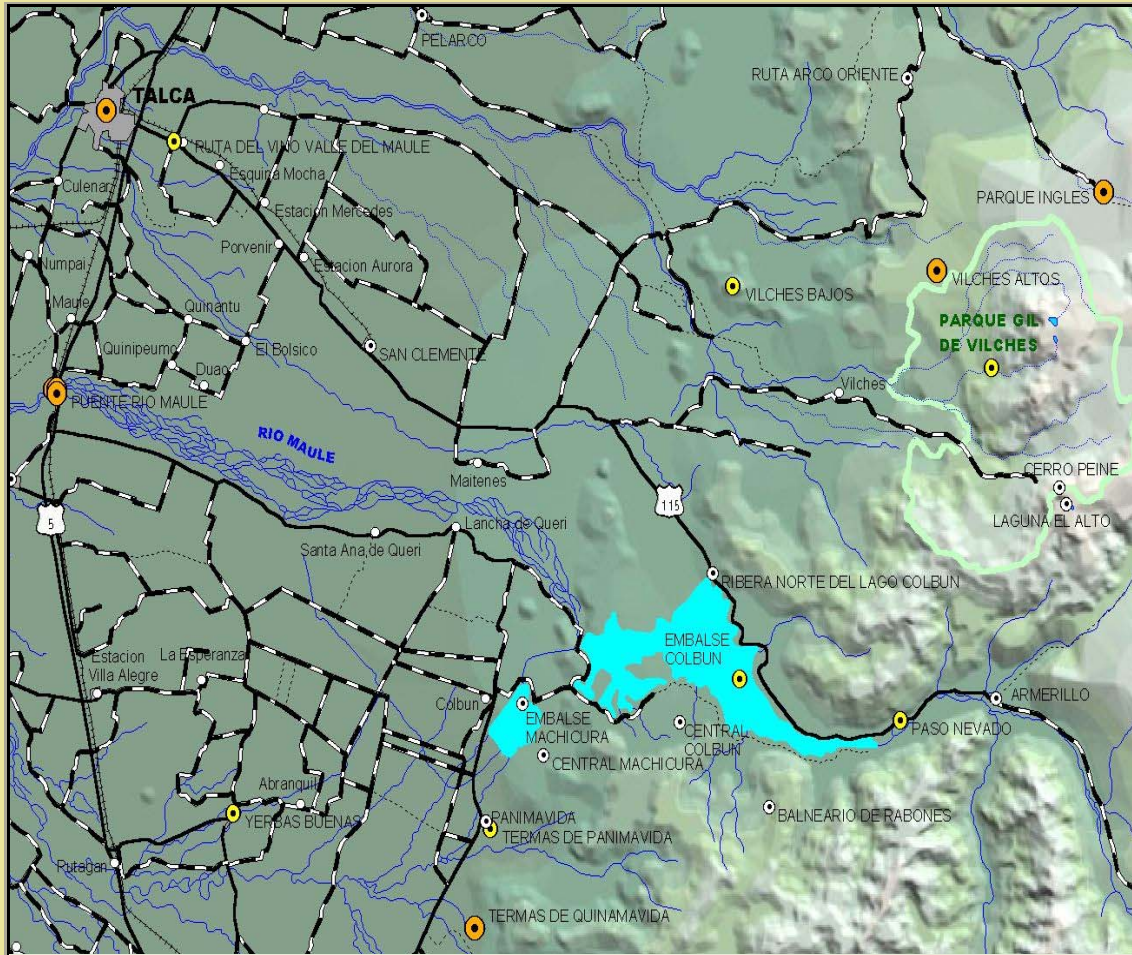
Nº de Agencias de Viaje

**Programas de Incentivo a Inversiones Turísticas**

- 
- 
- 

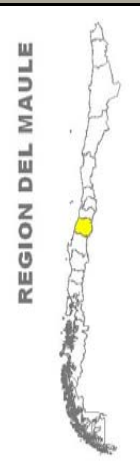
Existencia de Suelo Fiscal Para Inversiones Turísticas

La ciudad de Talca ofrece una variada gama de servicios turísticos, constituyendo además, el principal núcleo cultural y de educación superior de la Región del Maule. En el Valle del Maule, un atractivo que ha despertado gran interés en el último tiempo, es la "Ruta del Vino Valle del Maule", integrada por 11 viñas, en torno a las cuales existen construcciones coloniales y pueblos típicos. La Ruta Internacional "Paso Pehuenche", conecta a Talca con Argentina, en cuyo trayecto, la precordillera y cordillera maulina presentan excelentes condiciones para actividades al aire libre: descenso, cabalgatas, caminatas, observación de flora y fauna nativa, volcanes, ríos, lagos y lagunas, pesca deportiva y aguas termales. Desde la Reserva Nacional Altos del Lircay, existen 32 km. habilitados de la ruta "Sendero de Chile". Destaca su zona costera con ciudades como Constitución y balnearios tal como Pelluhue.



### ATRATIVOS TURISTICOS SEGUN JERARQUIA:

- LOCAL
- REGIONAL
- NACIONAL
- INTERNACIONAL



### CLIMA

#### Temperatura

	Mínima Prom. °C	Máxima Prom. °C
Enero	12,0	30,3
Julio	2,8	12,2

#### Precipitaciones Promedio Anual (mm)

720

#### Estación Climatológica:

Talca

#### Estimación Segunda Vivienda Censo 2002

1.200

### PRINCIPALES ACTIVIDADES TURISTICAS EN:

- |                 |   |                 |                                     |
|-----------------|---|-----------------|-------------------------------------|
| Sol y Playa     | <input checked="" type="checkbox"/>     | Aventura        | <input type="checkbox"/>            |
| Congresos       | <input type="checkbox"/>                | Etnoturismo     | <input type="checkbox"/>            |
| Nieve           | <input type="checkbox"/>                | Cultural        | <input checked="" type="checkbox"/> |
| Montaña         | <input type="checkbox"/>                | Rutas Temáticas | <input checked="" type="checkbox"/> |
| Pesca Deportiva | <input type="checkbox"/>                | Termas          | <input type="checkbox"/>            |
| Ecoturismo      | <input checked="" type="checkbox"/>     | Astronómico     | <input type="checkbox"/>            |
| Agroturismo     | <input checked="" type="checkbox"/>     | Cruceros        | <input type="checkbox"/>            |
| Otras Indicar   | <input type="text" value="Enoturismo"/> |                 |                                     |

### EQUIPAMIENTO Y SERVICIOS BASICOS

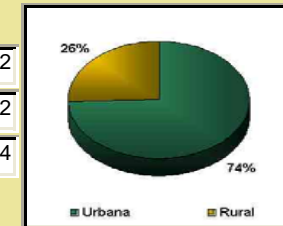
Localidad Principal	San Clemente		
Agua Potable	<input checked="" type="checkbox"/>	Banco	<input checked="" type="checkbox"/>
Alcantarillado	<input checked="" type="checkbox"/>	Cajero Automático	<input checked="" type="checkbox"/>
Electricidad	<input checked="" type="checkbox"/>	Teléfono	<input checked="" type="checkbox"/>
Primeros Auxilios	<input checked="" type="checkbox"/>	Cobertura Celular	<input checked="" type="checkbox"/>
Hospital	<input checked="" type="checkbox"/>	Internet	<input checked="" type="checkbox"/>
Cambio Monedas	<input checked="" type="checkbox"/>	Bomba Bencina	<input checked="" type="checkbox"/>
Carabineros	<input checked="" type="checkbox"/>	Información Turística	<input checked="" type="checkbox"/>

### PRINCIPALES CENTROS POBLADOS

Talca
San Clemente
Constitución
Curepto

### POBLACION URBANA Y RURAL

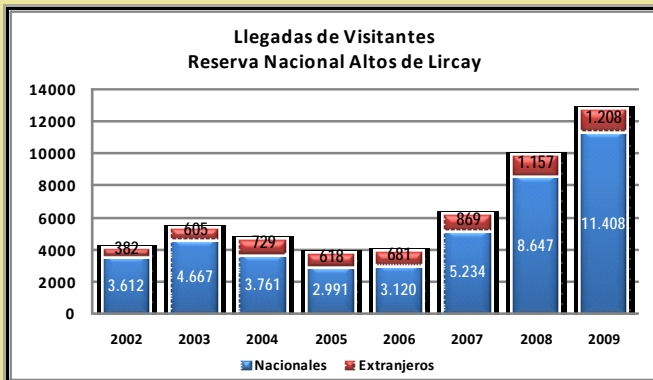
Urbana	305.402
Rural	104.652
Total	410.054



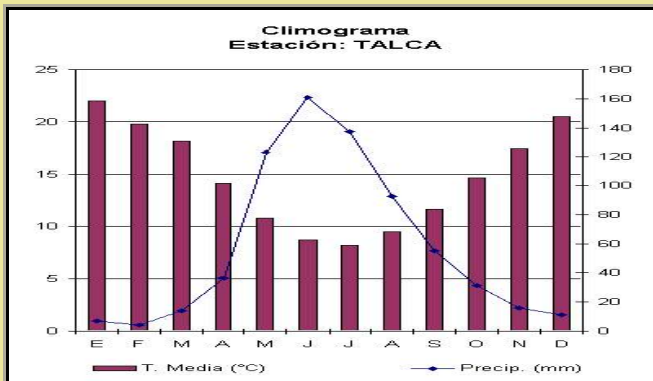
### CAPACIDAD ALOJAMIENTO - 2009

Clase Alojamiento	Cantidad	N° Camas
Albergue o Refugio	5	68
Apart Hotel	1	47
Hospedaje Familiar	3	24
Hostal o Residencial	36	856
Hostería	3	122
Hotel	16	606
Lodge	0	0
Motel o Cabañas	19	377
Resort	6	234
Campings	18	0
<b>TOTAL</b>	<b>107</b>	<b>2.334</b>

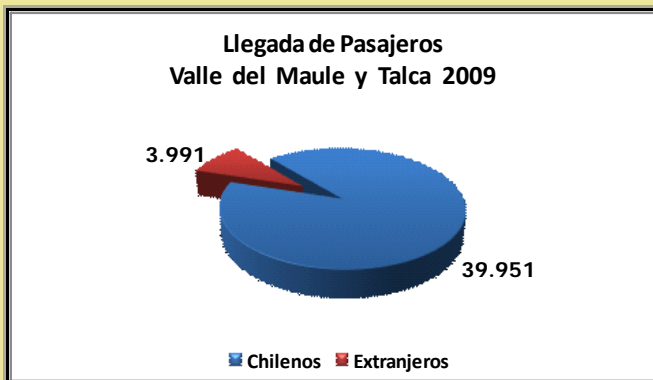
**Visitantes en Areas Silvestres Protegidas**



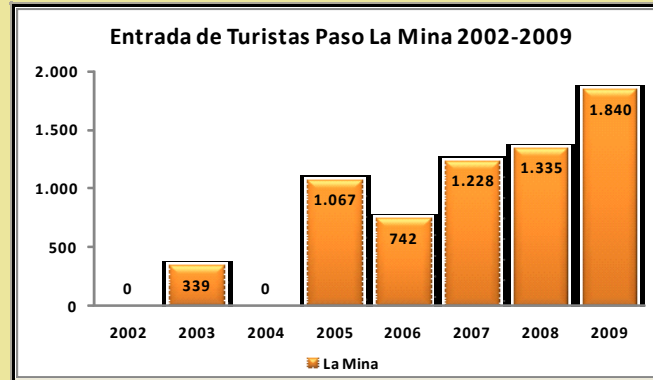
**Climograma Mensual**



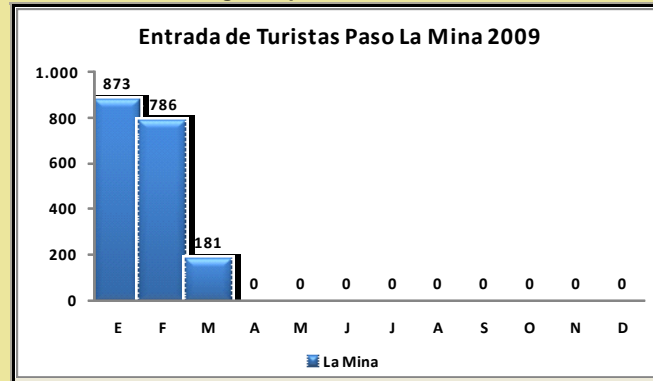
**Llegada y Pernoctación Anual de Pasajeros en Establecimientos de Alojamiento Turístico, 2009**



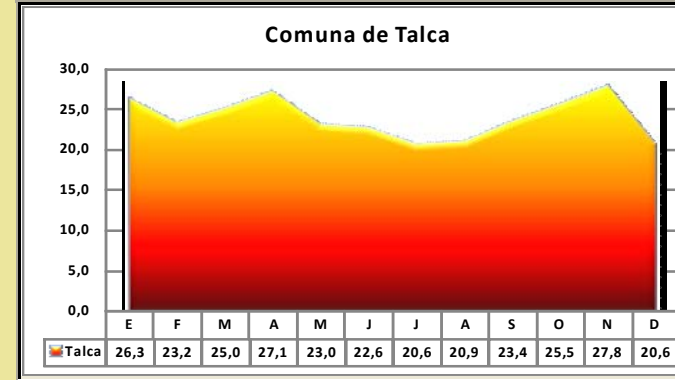
**Entradas anuales de turistas por paso fronterizo**



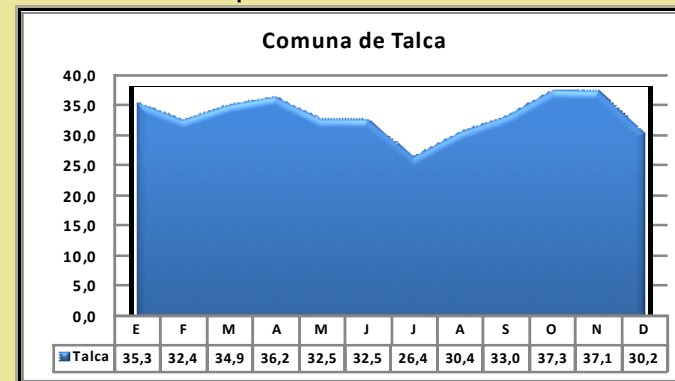
**Llegadas por Paso Fronterizo**



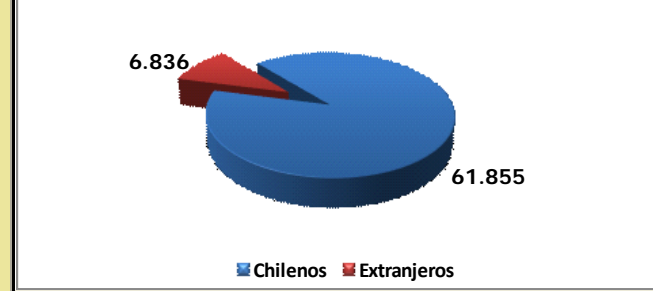
**Tasa de Ocupabilidad de Camas Año 2009**



**Tasa de Ocupabilidad de Habitaciones Año 2009**



**Pernoctación de Pasajeros Valle del Maule y Talca 2009**



**Valor Referencial Promedio del Suelo UF/m2**

	Mayor Valor	Menor Valor
1º Línea de Playa	16,3	1,5
Playa Interior	11,1	2,0
Urbano Central	31,5	18,5
Urbano Periferia	0,2	0,2
Suelo Rural	0,08	0,03

Nota: (s/i) Sin información disponible / (n/c) No corresponde al destino

**Programas de Incentivo a Inversiones Turísticas**

Sin información disponible

Sin información disponible

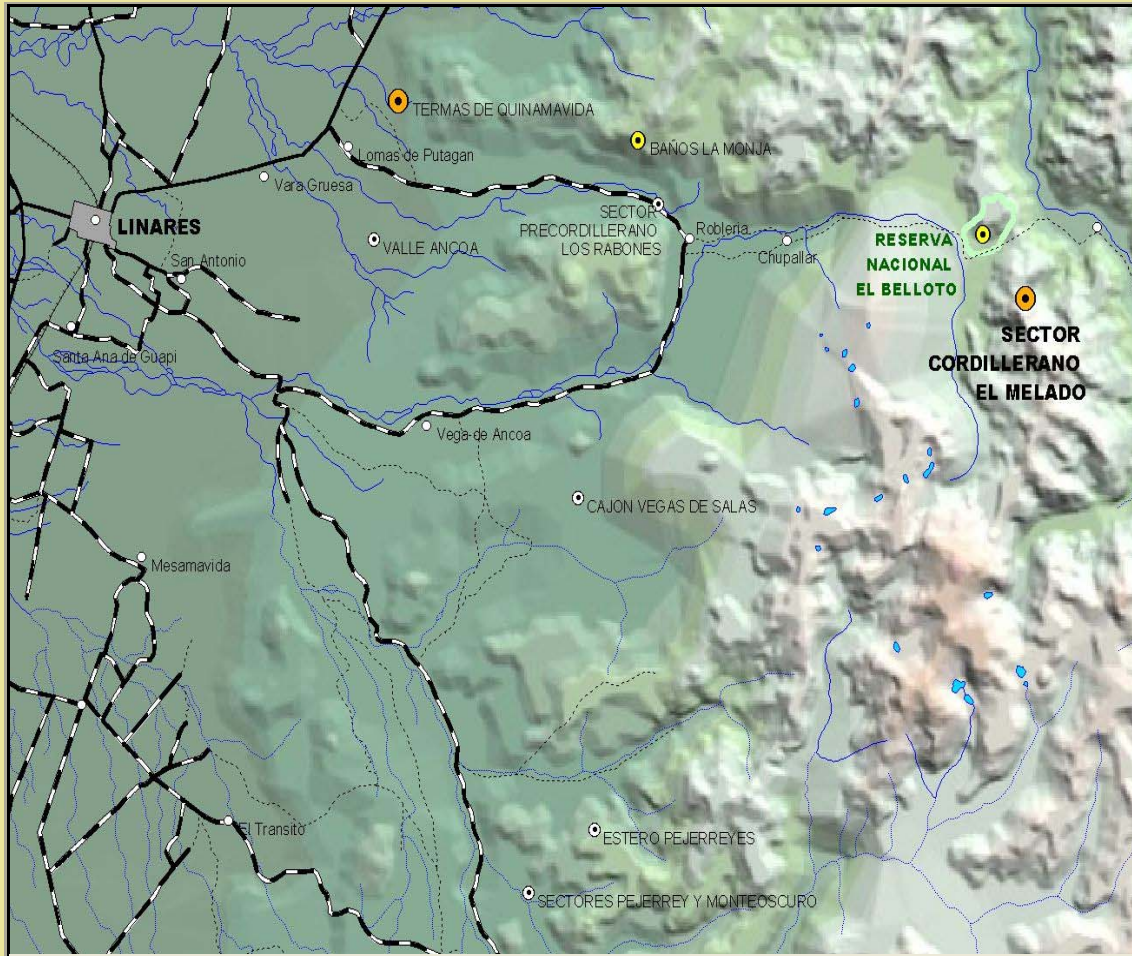
Sin información disponible

Nº de Restaurantes

Nº de Agencias de Viaje

Existencia de Suelo Fiscal Para Inversiones Turísticas

La precordillera y cordillera de este destino, sorprende por su variedad de atractivos y bellezas paisajísticas; volcanes, cajones cordilleranos, ríos de aguas cristalinas, lagos y lagunas con buenas posibilidades para la pesca de truchas salmonídeas y variados parajes para el desarrollo de turismo aventura, dentro de los cuales sobresalen: El Melado, donde existe además, una interesante reserva nacional; las termas de Panimávida, Quinamávida y Catillo, dotadas de buen equipamiento y servicios; pueblos de características coloniales que conservan su arquitectura y tradiciones, como Villa Alegre y Yervas Buenas; museos, productos artesanales, como las coloridas figuras en crin, de Rari y una red de turismo rural que ofrece cabalgatas, hospedaje, excursiones y gastronomía nacional.



### CLIMA

#### Temperatura

	Mínima Prom. °C	Máxima Prom. °C
Enero	11,1	29,5
Julio	2,2	12,1

#### Precipitaciones Promedio Anual (mm)

907,8

#### Estación Climatológica:

Linares

#### Estimación Segunda Vivienda Censo 2002

600

### PRINCIPALES ACTIVIDADES TURISTICAS EN:

Sol y Playa	<input type="checkbox"/>	Aventura	<input type="checkbox"/>
Congresos	<input type="checkbox"/>	Etnoturismo	<input type="checkbox"/>
Nieve	<input type="checkbox"/>	Cultural	<input checked="" type="checkbox"/>
Montaña	<input checked="" type="checkbox"/>	Rutas Temáticas	<input checked="" type="checkbox"/>
Pesca Deportiva	<input type="checkbox"/>	Termas	<input checked="" type="checkbox"/>
Ecoturismo	<input checked="" type="checkbox"/>	Astronómico	<input type="checkbox"/>
Agroturismo	<input checked="" type="checkbox"/>	Cruceros	<input type="checkbox"/>
Otras Indicar	<input type="text" value="Cabalgatas Enoturismo"/>		

### EQUIPAMIENTO Y SERVICIOS BASICOS

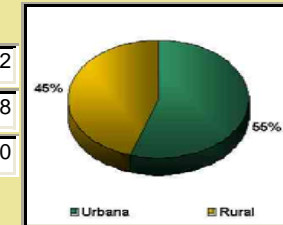
Localidad Principal	<input type="text" value="Parral"/>		
Agua Potable	<input checked="" type="checkbox"/>	Banco	<input checked="" type="checkbox"/>
Alcantarillado	<input checked="" type="checkbox"/>	Cajero Automático	<input checked="" type="checkbox"/>
Electricidad	<input checked="" type="checkbox"/>	Teléfono	<input checked="" type="checkbox"/>
Primeros Auxilios	<input checked="" type="checkbox"/>	Cobertura Celular	<input checked="" type="checkbox"/>
Hospital	<input checked="" type="checkbox"/>	Internet	<input checked="" type="checkbox"/>
Cambio Monedas	<input checked="" type="checkbox"/>	Bomba Bencina	<input checked="" type="checkbox"/>
Carabineros	<input checked="" type="checkbox"/>	Información Turística	<input checked="" type="checkbox"/>

### PRINCIPALES CENTROS POBLADOS

Linares
Colbún
Parral
San Javier
Villa Alegre

### POBLACION URBANA Y RURAL

Urbana	139.742
Rural	114.248
Total	253.990



### CAPACIDAD ALOJAMIENTO - 2009

Clase Alojamiento	Cantidad	N° Camas
Albergue o Refugio	1	0
Apart Hotel	0	0
Hospedaje Familiar	0	0
Hostal o Residencial	19	451
Hostería	2	40
Hotel	12	1130
Lodge	1	10
Motel o Cabañas	8	209
Resort	0	0
Campings	16	0
<b>TOTAL</b>	<b>59</b>	<b>1.840</b>

### ATRATIVOS TURISTICOS SEGUN JERARQUIA:

- LOCAL
- REGIONAL
- NACIONAL
- INTERNACIONAL

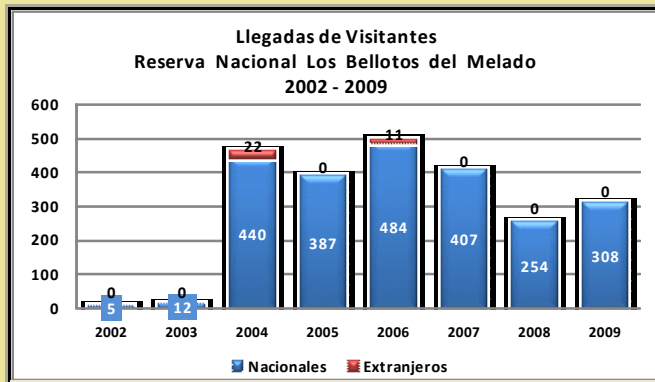


REGION DEL MAULE

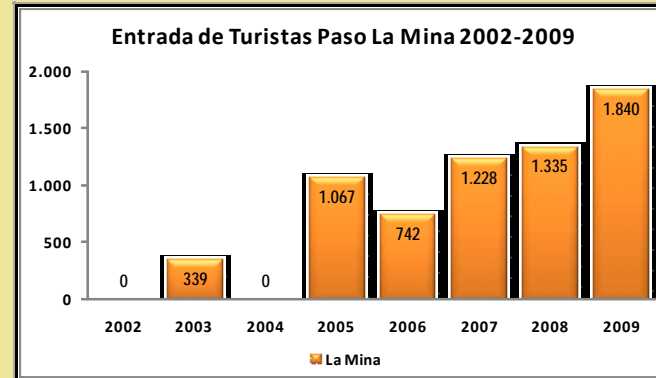




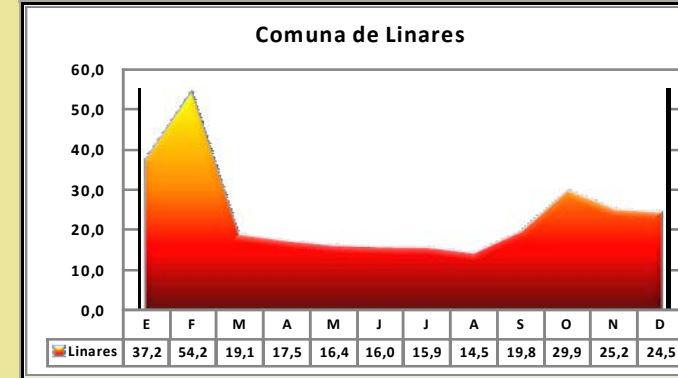
**Visitantes en Areas Silvestres Protegidas**



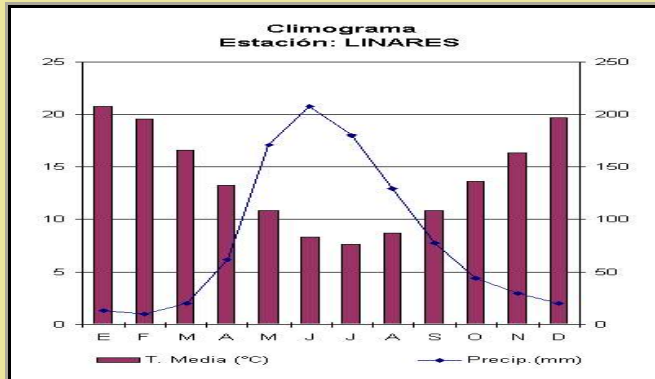
**Entradas anuales de turistas por paso fronterizo**



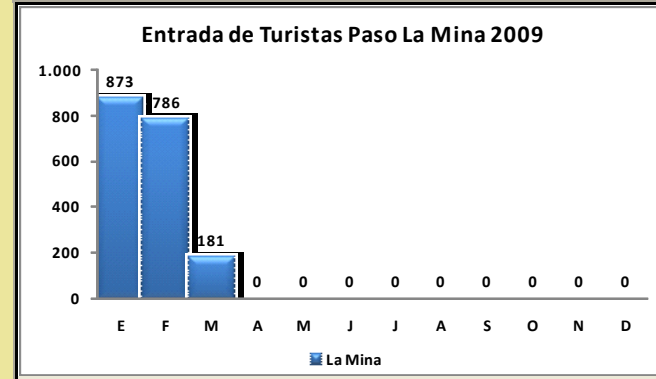
**Tasa de Ocupabilidad de Camas Año 2009**



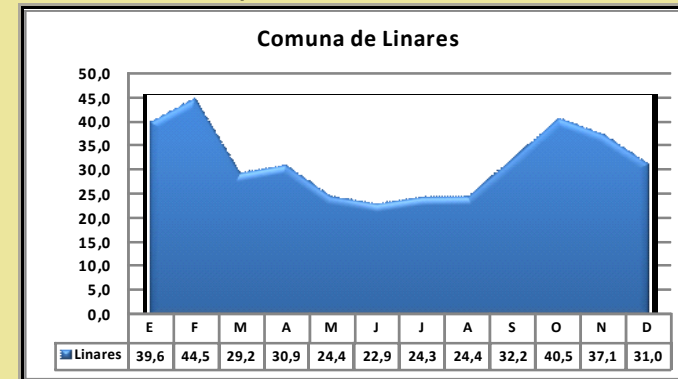
**Climograma Mensual**



**Llegadas por Paso Fronterizo**



**Tasa de Ocupabilidad de Habitaciones Año 2009**



**Llegada y Pernoctación Anual de Pasajeros en Establecimientos de Alojamiento Turístico, 2009**

**Número de Turistas**



**Valor Referencial Promedio del Suelo UF/m2**

	Mayor Valor	Menor Valor
1º Línea de Playa	n/c	n/c
Playa Interior	n/c	n/c
Urbano Central	10,0	4,6
Urbano Periferia	0,5	0,08
Suelo Rural	0,08	0,02

Nota: (s/i) Sin información disponible / (n/c) No corresponde al destino

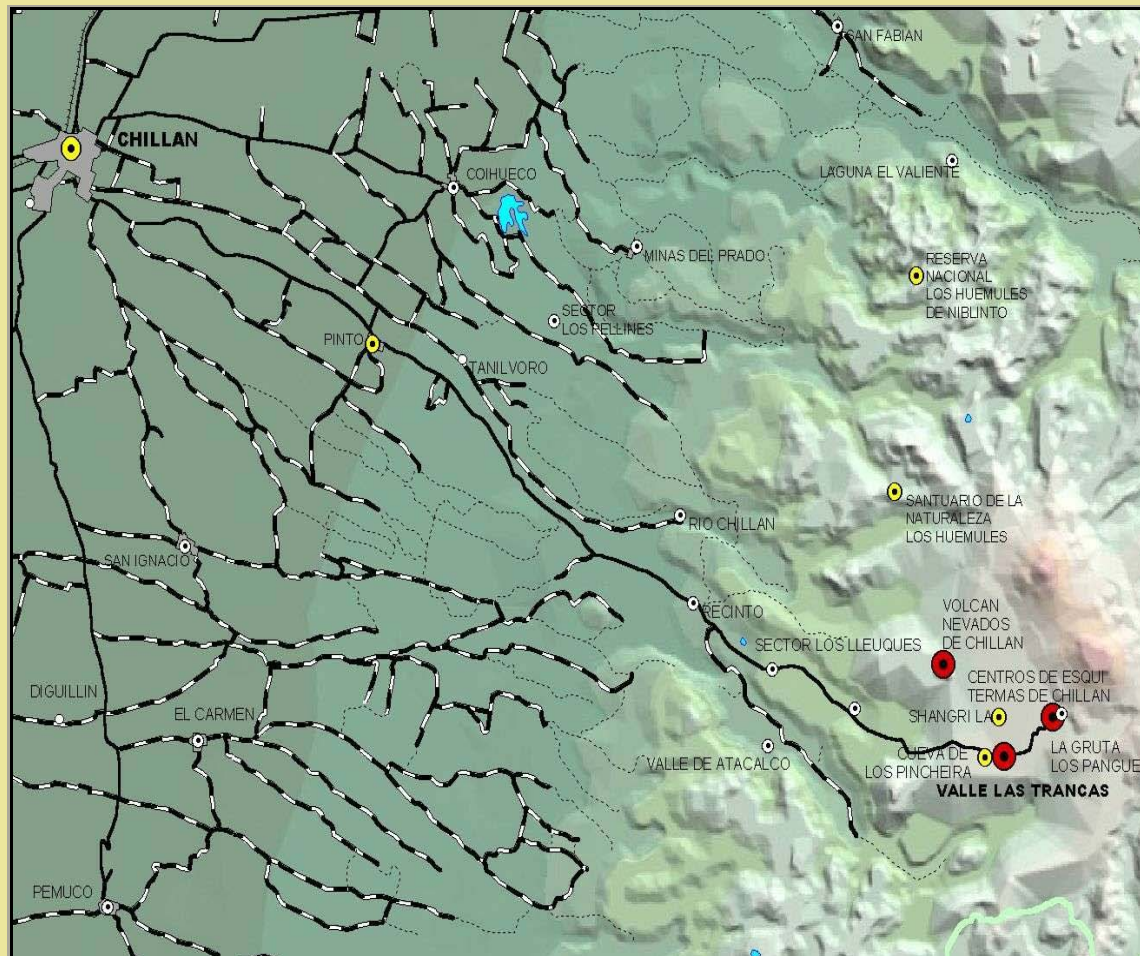
Nº de Restaurantes

Nº de Agencias de Viaje

**Programas de Incentivo a Inversiones Turísticas**

Existencia de Suelo Fiscal Para Inversiones Turísticas

Gracias a su privilegiada ubicación a los pies de la cordillera de los Andes este destino permite conocer una amplia e importante zona agrícola y rural rodeada por ríos como el Chillán y Diguillín y cuna de personajes y hechos históricos y culturales de gran importancia y legado de nuestro país, entre los que destacan Bernardo O'Higgins, Arturo Prat y Claudio Arrau entre otros. El Valle Las Trancas es una villa de montaña con variados servicios turísticos, turismo aventura y ecoturismo, canchas de esquí, cabañas, restaurantes y hoteles. Desde ahí se observa el hermoso paisaje cordillerano con abundante vegetación, bosques de robles, lengas y coigues, impresionantes caídas de agua, acantilados y mucha nieve en invierno; como telón de fondo podemos apreciar el imponente volcán Chillán.



### CLIMA

### Temperatura

	Mínima Prom. °C	Máxima Prom. °C
Enero	10,4	28,2
Julio	3,6	12,1

### Precipitaciones Promedio Anual (mm)

1.107

### Estación Climatológica:

General Bernardo O'Higgins

### Estimación Segunda Vivienda Censo 2002

s/i

### PRINCIPALES ACTIVIDADES TURISTICAS EN:

Sol y Playa	<input type="checkbox"/>	Aventura	<input checked="" type="checkbox"/>
Congresos	<input type="checkbox"/>	Etnoturismo	<input type="checkbox"/>
Nieve	<input checked="" type="checkbox"/>	Cultural	<input checked="" type="checkbox"/>
Montaña	<input checked="" type="checkbox"/>	Rutas Temáticas	<input checked="" type="checkbox"/>
Pesca Deportiva	<input type="checkbox"/>	Termas	<input checked="" type="checkbox"/>
Ecoturismo	<input checked="" type="checkbox"/>	Astronómico	<input type="checkbox"/>
Agroturismo	<input type="checkbox"/>	Cruceros	<input type="checkbox"/>
Otras Indicar	<input type="text"/>		

### EQUIPAMIENTO Y SERVICIOS BASICOS

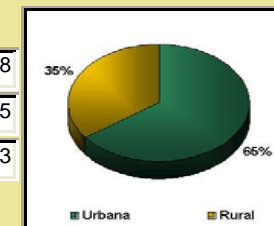
Localidad Principal	Chillán		
Agua Potable	<input checked="" type="checkbox"/>	Banco	<input checked="" type="checkbox"/>
Alcantarillado	<input checked="" type="checkbox"/>	Cajero Automático	<input checked="" type="checkbox"/>
Electricidad	<input checked="" type="checkbox"/>	Teléfono	<input checked="" type="checkbox"/>
Primeros Auxilios	<input checked="" type="checkbox"/>	Cobertura Celular	<input checked="" type="checkbox"/>
Hospital	<input checked="" type="checkbox"/>	Internet	<input checked="" type="checkbox"/>
Cambio Monedas	<input checked="" type="checkbox"/>	Bomba Bencina	<input checked="" type="checkbox"/>
Carabineros	<input checked="" type="checkbox"/>	Información Turística	<input checked="" type="checkbox"/>

### PRINCIPALES CENTROS POBLADOS

Chillán
San Carlos
Pinto

### POBLACION URBANA Y RURAL

Urbana	285.708
Rural	152.995
Total	438.703




### CAPACIDAD ALOJAMIENTO - 2009

Clase Alojamiento	Cantidad	N° Camas
Albergue o Refugio	1	50
Apart Hotel	1	29
Hospedaje Familiar	1	4
Hostal o Residencial	16	386
Hostería	1	30
Hotel	7	564
Lodge	2	24
Motel o Cabañas	40	1.547
Resort	0	0
Campings	6	0
<b>TOTAL</b>	<b>75</b>	<b>2.634</b>

### ATRATIVOS TURISTICOS SEGUN JERARQUIA:

- LOCAL
- REGIONAL
- NACIONAL
- INTERNACIONAL



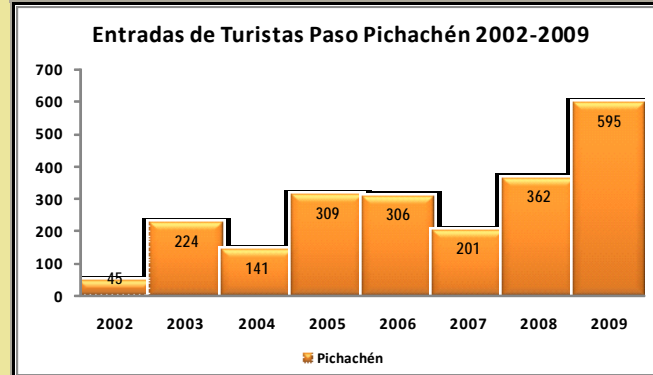
REGION DEL BIO BIO



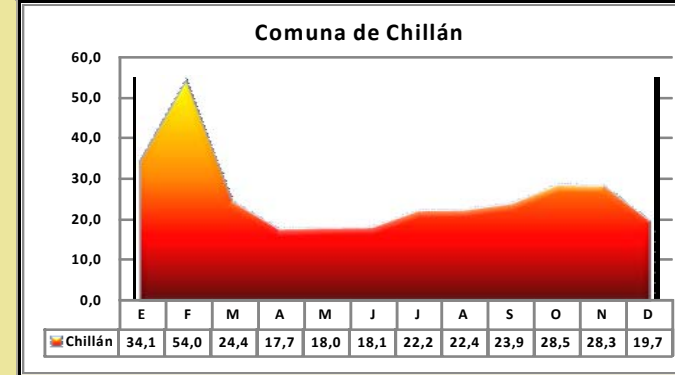
**Visitantes en Areas Silvestres Protegidas**

Sin Información Disponible

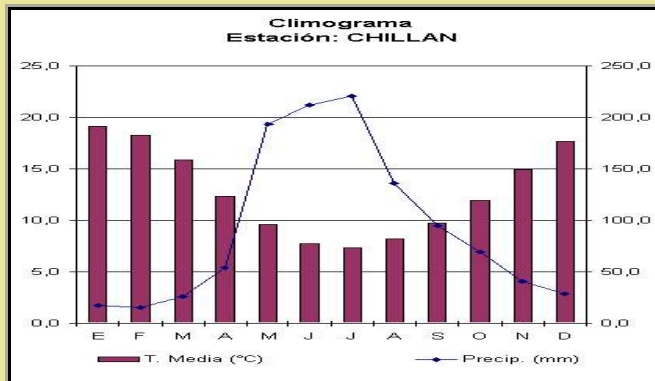
**Entradas anuales de turistas por paso fronterizo**



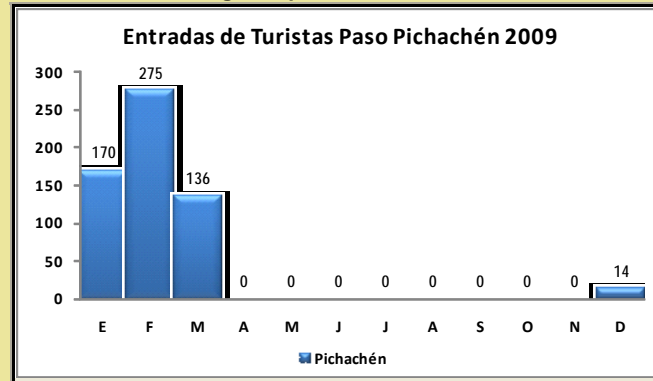
**Tasa de Ocupabilidad de Camas Año 2009**



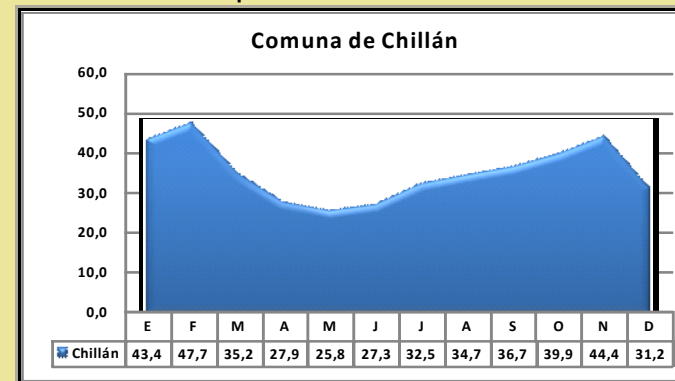
**Climograma Mensual**



**Llegadas por Paso Fronterizo**

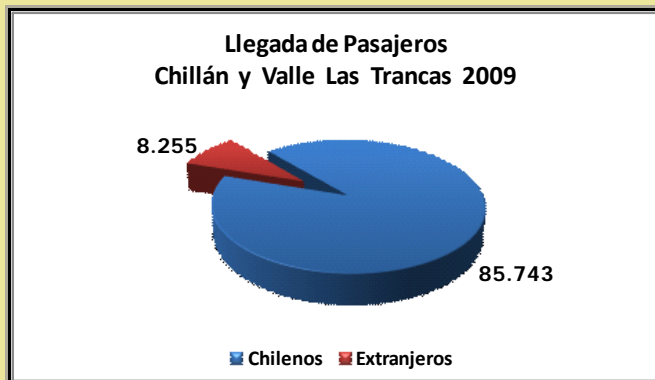


**Tasa de Ocupabilidad de Habitaciones Año 2009**



**Llegada y Pernoctación Anual de Pasajeros en Establecimientos de Alojamiento Turístico, 2009**

Número de Turistas



**Valor Referencial Promedio del Suelo UF/m2**

	Mayor Valor	Menor Valor
1º Línea de Playa	<input type="text"/>	<input type="text"/>
Playa Interior	<input type="text"/>	<input type="text"/>
Urbano Central	<input type="text" value="s/i"/>	<input type="text" value="s/i"/>
Urbano Periferia	<input type="text" value="s/i"/>	<input type="text" value="s/i"/>
Suelo Rural	<input type="text" value="s/i"/>	<input type="text" value="s/i"/>

Nota: (s/i) Sin información disponible / (n/c) No corresponde al destino

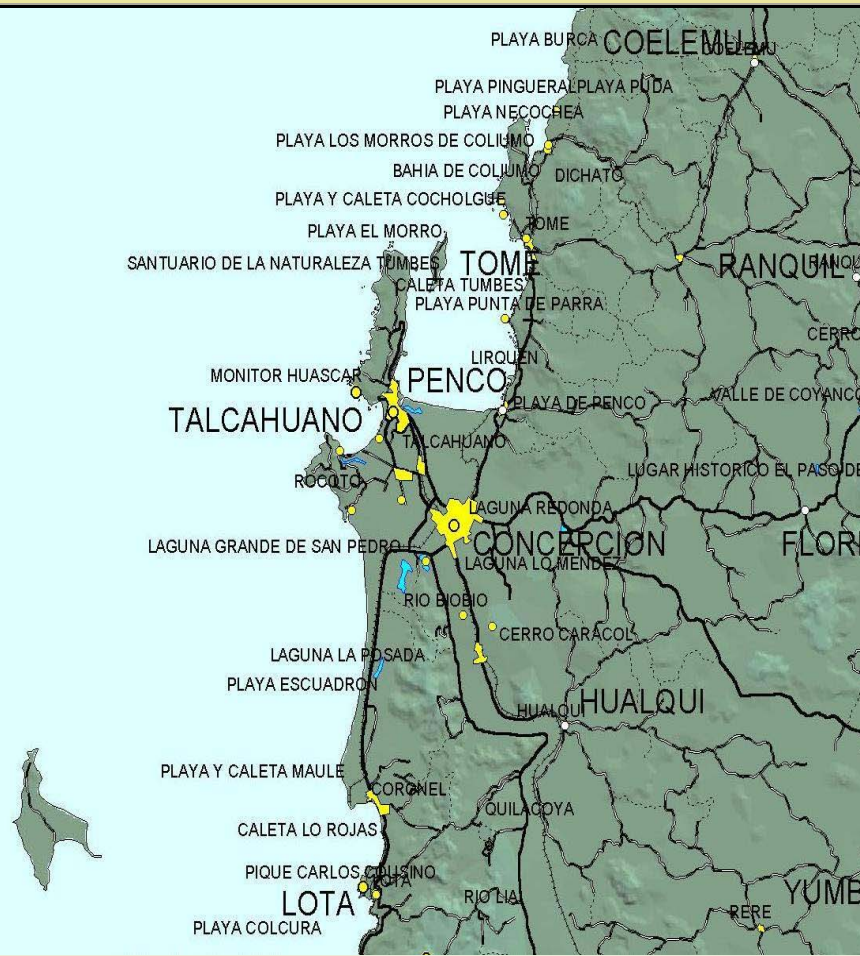
Nº de Restaurantes

Nº de Agencias de Viaje

**Programas de Incentivo a Inversiones Turísticas**

Existencia de Suelo Fiscal Para Inversiones Turísticas

Concepción, capital regional, junto a sus comunas aledañas, constituye una importante unidad económica, centro de desarrollo científico, cultural académico, industrial y de servicios comerciales, financieros y turísticos. El Barrio Universitario, los distintos museos situados en Concepción, Talcahuano, Lota y la visita a la mina de carbón "Chiflón del Diablo" facilitan un encuentro con la historia, la cultura, las artes y las ciencias. Hacia el norte de Concepción, este destino ofrece alternativas turísticas relacionadas al mar, con atractivas playas y variada infraestructura turística y de segunda residencia en lugares como Pingueral, Dichato y Cocholgué entre otros.



### CLIMA

#### Temperatura

	Mínima Prom. °C	Máxima Prom. °C
Enero	10,5	22,8
Julio	5,6	13,1

#### Precipitaciones Promedio Anual (mm)

1.097,3

#### Estación Climatológica:

Carriel Sur

#### Estimación Segunda Vivienda Censo 2002

3.000

### PRINCIPALES ACTIVIDADES TURISTICAS EN:

- |                 |                                     |                 |                                     |
|-----------------|-------------------------------------|-----------------|-------------------------------------|
| Sol y Playa     | <input type="checkbox"/>            | Aventura        | <input type="checkbox"/>            |
| Congresos       | <input checked="" type="checkbox"/> | Etnoturismo     | <input type="checkbox"/>            |
| Nieve           | <input type="checkbox"/>            | Cultural        | <input checked="" type="checkbox"/> |
| Montaña         | <input type="checkbox"/>            | Rutas Temáticas | <input checked="" type="checkbox"/> |
| Pesca Deportiva | <input type="checkbox"/>            | Termas          | <input type="checkbox"/>            |
| Ecoturismo      | <input type="checkbox"/>            | Astronómico     | <input type="checkbox"/>            |
| Agroturismo     | <input type="checkbox"/>            | Cruceros        | <input type="checkbox"/>            |
| Otras Indicar   | <input type="text"/>                |                 |                                     |

### EQUIPAMIENTO Y SERVICIOS BASICOS

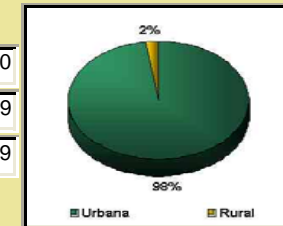
Localidad Principal	Concepción		
Agua Potable	<input checked="" type="checkbox"/>	Banco	<input checked="" type="checkbox"/>
Alcantarillado	<input checked="" type="checkbox"/>	Cajero Automático	<input checked="" type="checkbox"/>
Electricidad	<input checked="" type="checkbox"/>	Teléfono	<input checked="" type="checkbox"/>
Primeros Auxilios	<input checked="" type="checkbox"/>	Cobertura Celular	<input checked="" type="checkbox"/>
Hospital	<input checked="" type="checkbox"/>	Internet	<input checked="" type="checkbox"/>
Cambio Monedas	<input checked="" type="checkbox"/>	Bomba Bencina	<input checked="" type="checkbox"/>
Carabineros	<input checked="" type="checkbox"/>	Información Turística	<input checked="" type="checkbox"/>

### PRINCIPALES CENTROS POBLADOS

Concepción
Talcahuano
Lota
Tomé

### POBLACION URBANA Y RURAL

Urbana	772.890
Rural	17.039
Total	789.929



### CAPACIDAD ALOJAMIENTO - 2009

Clase Alojamiento	Cantidad	N° Camas
Albergue o Refugio	0	0
Apart Hotel	4	151
Hospedaje Familiar	0	0
Hostal o Residencial	19	705
Hostería	0	0
Hotel	36	2.320
Lodge	0	0
Motel o Cabañas	19	456
Resort	0	0
Campings	6	0
<b>TOTAL</b>	<b>84</b>	<b>3.632</b>

### ATRATIVOS TURISTICOS SEGUN JERARQUIA:

- LOCAL
- REGIONAL
- NACIONAL
- INTERNACIONAL



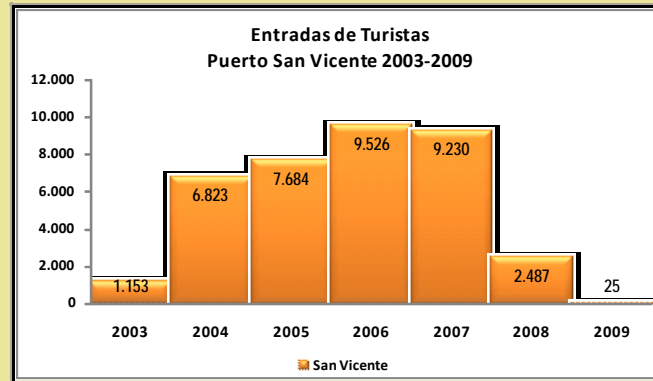
REGION DEL BIO BIO



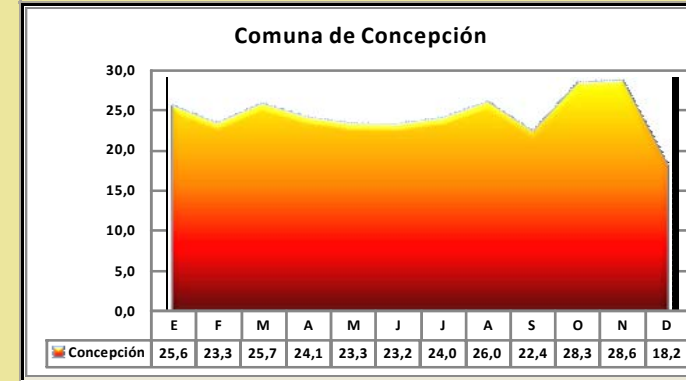
**Visitantes en Areas Silvestres Protegidas**

No corresponde al destino

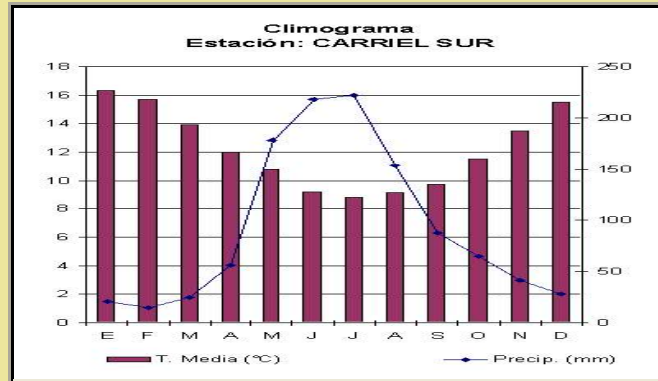
**Entradas anuales de turistas por paso fronterizo**



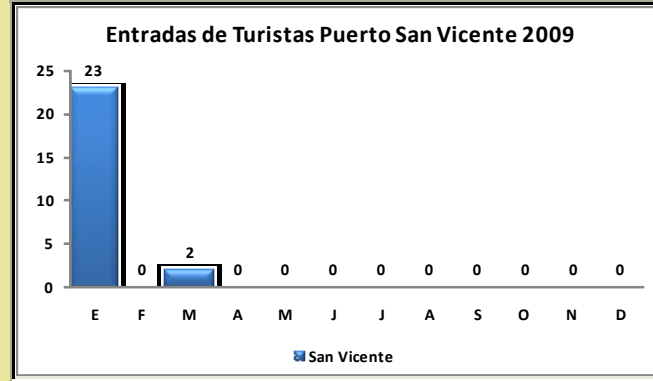
**Tasa de Ocupabilidad de Camas Año 2009**



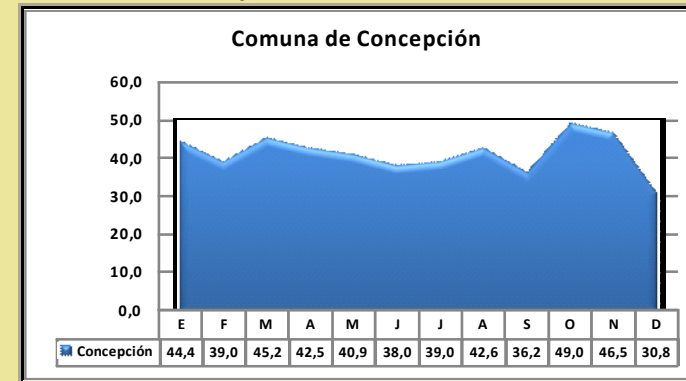
**Climograma Mensual**



**Llegadas por Paso Fronterizo**



**Tasa de Ocupabilidad de Habitaciones Año 2009**



**Llegada y Pernoctación Anual de Pasajeros en Establecimientos de Alojamiento Turístico, 2009**

Número de Turistas



**Valor Referencial Promedio del Suelo UF/m2**

	Mayor Valor	Menor Valor
1º Línea de Playa	s/i	s/i
Playa Interior	s/i	s/i
Urbano Central	22,0	12,0
Urbano Periferia	2,2	1,1
Suelo Rural	s/i	s/i

Nota: (s/i) Sin información disponible / (n/c) No corresponde al destino

Nº de Restaurantes

Nº de Agencias de Viaje

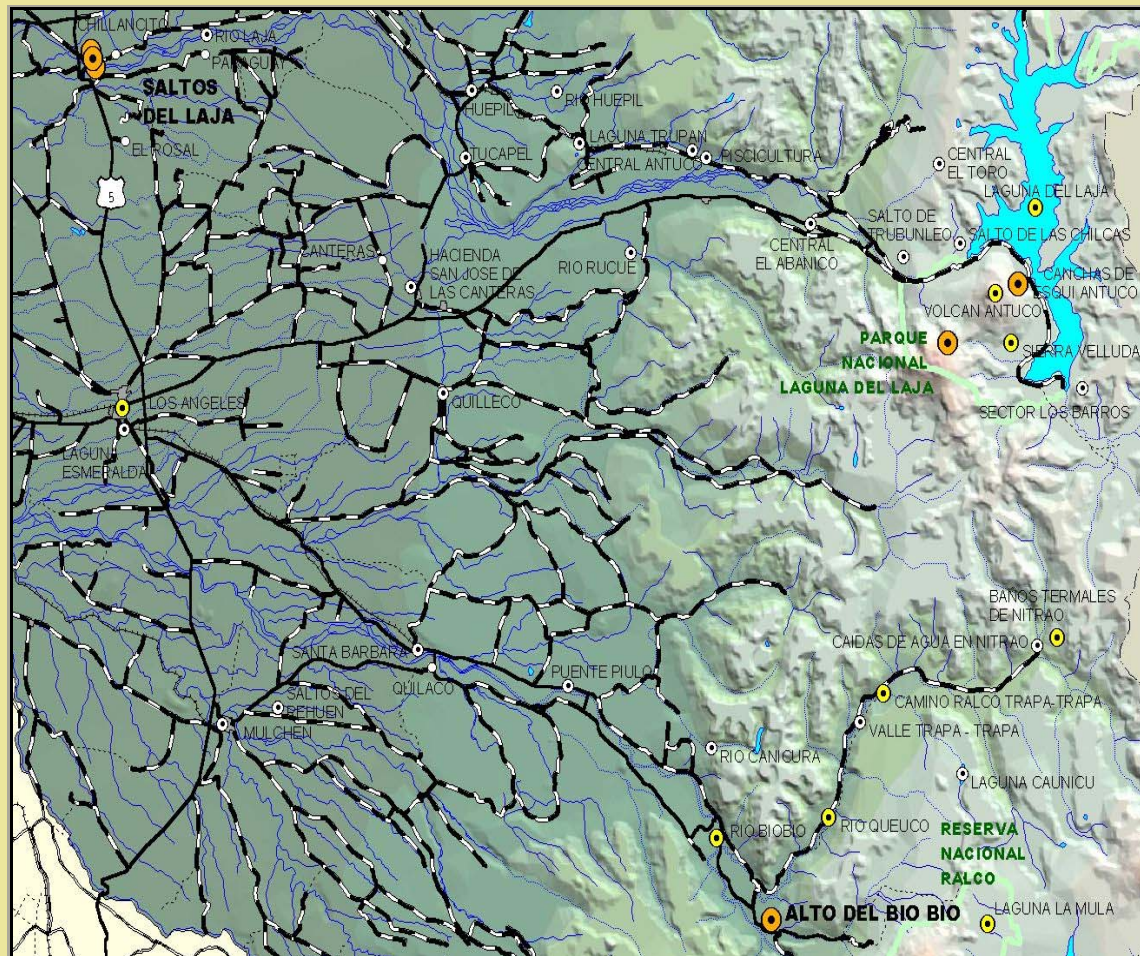
**Programas de Incentivo a Inversiones Turísticas**

Existencia de Suelo Fiscal Para Inversiones Turísticas

# Salto del Laja y Antuco


33

En este destino predominan la belleza escénica de los Saltos del Laja y el conjunto de atractivos del Parque Nacional Laguna del Laja donde el ciprés de cordillera, las milenarias araucarias, la presencia de ventisqueros, los volcanes Antuco y Sierra Velluda, numerosos saltos de agua y la Laguna del Laja dominan el paisaje natural.



### ATRATIVOS TURISTICOS SEGUN JERARQUIA:

- LOCAL
- REGIONAL
- NACIONAL
- INTERNACIONAL



### CLIMA

#### Temperatura

	Mínima Prom. °C	Máxima Prom. °C
Enero	11,2	28,0
Julio	3,1	12,0

#### Precipitaciones Promedio Anual (mm)

730,9

#### Estación Climatológica:

María Dolores

#### Estimación Segunda Vivienda Censo 2002

700

### PRINCIPALES ACTIVIDADES TURISTICAS EN:

- |                 |                                     |                 |                                     |
|-----------------|-------------------------------------|-----------------|-------------------------------------|
| Sol y Playa     | <input type="checkbox"/>            | Aventura        | <input type="checkbox"/>            |
| Congresos       | <input type="checkbox"/>            | Etnoturismo     | <input checked="" type="checkbox"/> |
| Nieve           | <input checked="" type="checkbox"/> | Cultural        | <input type="checkbox"/>            |
| Montaña         | <input checked="" type="checkbox"/> | Rutas Temáticas | <input checked="" type="checkbox"/> |
| Pesca Deportiva | <input type="checkbox"/>            | Termas          | <input type="checkbox"/>            |
| Ecoturismo      | <input checked="" type="checkbox"/> | Astronómico     | <input type="checkbox"/>            |
| Agroturismo     | <input type="checkbox"/>            | Cruceros        | <input type="checkbox"/>            |
| Otras Indicar   | <input type="text"/>                |                 |                                     |

### EQUIPAMIENTO Y SERVICIOS BASICOS

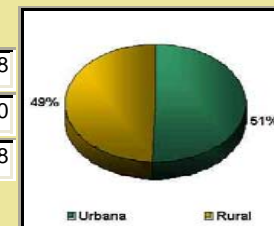
Localidad Principal	Los Angeles		
Agua Potable	<input checked="" type="checkbox"/>	Banco	<input checked="" type="checkbox"/>
Alcantarillado	<input checked="" type="checkbox"/>	Cajero Automático	<input checked="" type="checkbox"/>
Electricidad	<input checked="" type="checkbox"/>	Teléfono	<input checked="" type="checkbox"/>
Primeros Auxilios	<input checked="" type="checkbox"/>	Cobertura Celular	<input checked="" type="checkbox"/>
Hospital	<input checked="" type="checkbox"/>	Internet	<input checked="" type="checkbox"/>
Cambio Monedas	<input checked="" type="checkbox"/>	Bomba Bencina	<input checked="" type="checkbox"/>
Carabineros	<input checked="" type="checkbox"/>	Información Turística	<input checked="" type="checkbox"/>

### PRINCIPALES CENTROS POBLADOS

Los Angeles
Antuco

### POBLACION URBANA Y RURAL

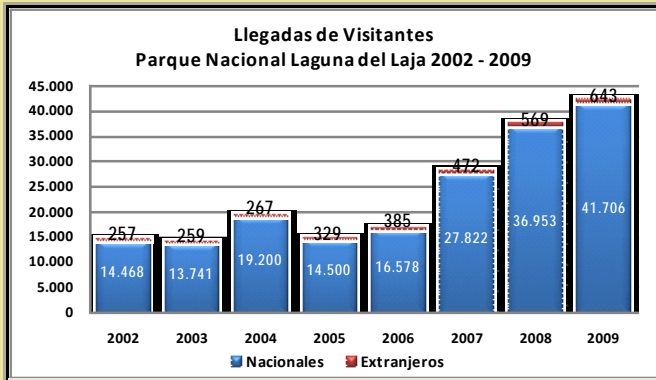
Urbana	1.978
Rural	1.930
Total	3.908



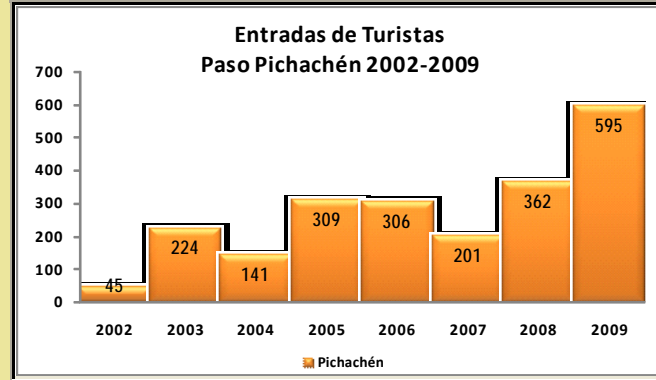
### CAPACIDAD ALOJAMIENTO - 2009

Clase Alojamiento	Cantidad	N° Camas
Albergue o Refugio	0	0
Apart Hotel	0	0
Hospedaje Familiar	0	0
Hostal o Residencial	6	133
Hostería	1	14
Hotel	20	883
Lodge	0	0
Motel o Cabañas	14	387
Resort	0	0
Campings	27	0
<b>TOTAL</b>	<b>68</b>	<b>1.417</b>

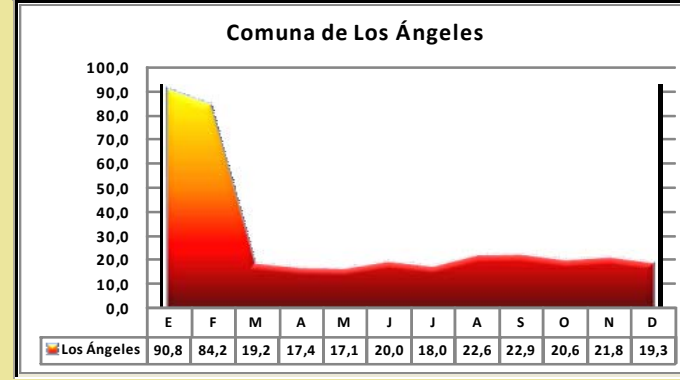
**Visitantes en Areas Silvestres Protegidas**



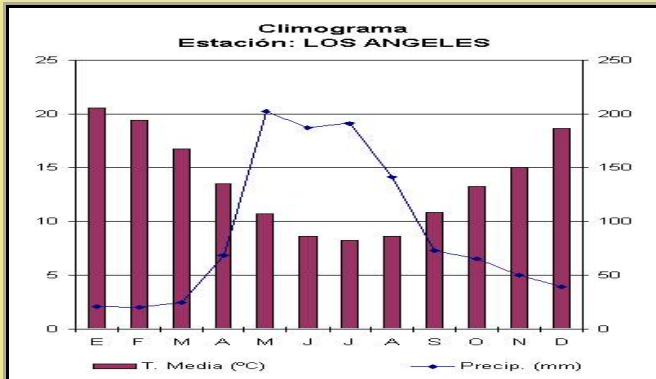
**Entradas anuales de turistas por paso fronterizo**



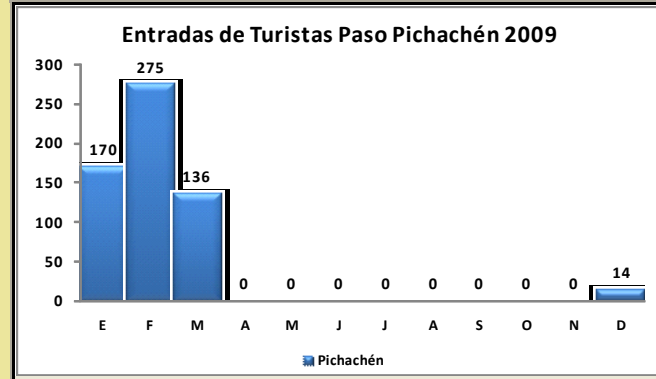
**Tasa de Ocupabilidad de Camas Año 2009**



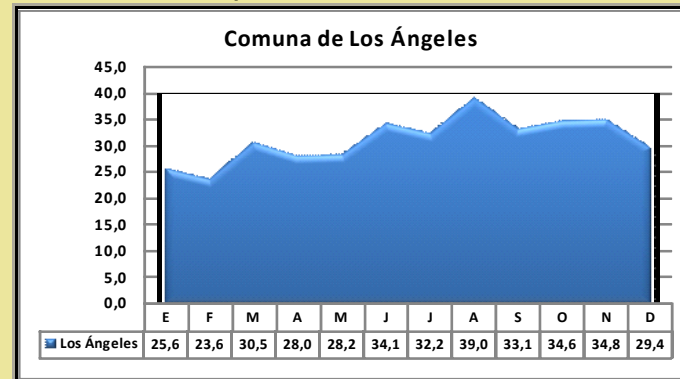
**Climograma Mensual**



**Llegadas por Paso Fronterizo**



**Tasa de Ocupabilidad de Habitaciones Año 2009**



**Llegada y Pernoctación Anual de Pasajeros en Establecimientos de Alojamiento Turístico, 2009  
Número de Turistas**



**Valor Referencial Promedio del Suelo UF/m2**

	Mayor Valor	Menor Valor
1º Línea de Playa	n/c	n/c
Playa Interior	n/c	n/c
Urbano Central	s/i	s/i
Urbano Periferia	s/i	s/i
Suelo Rural	s/i	s/i

Nota: (s/i) Sin información disponible / (n/c) No corresponde al destino

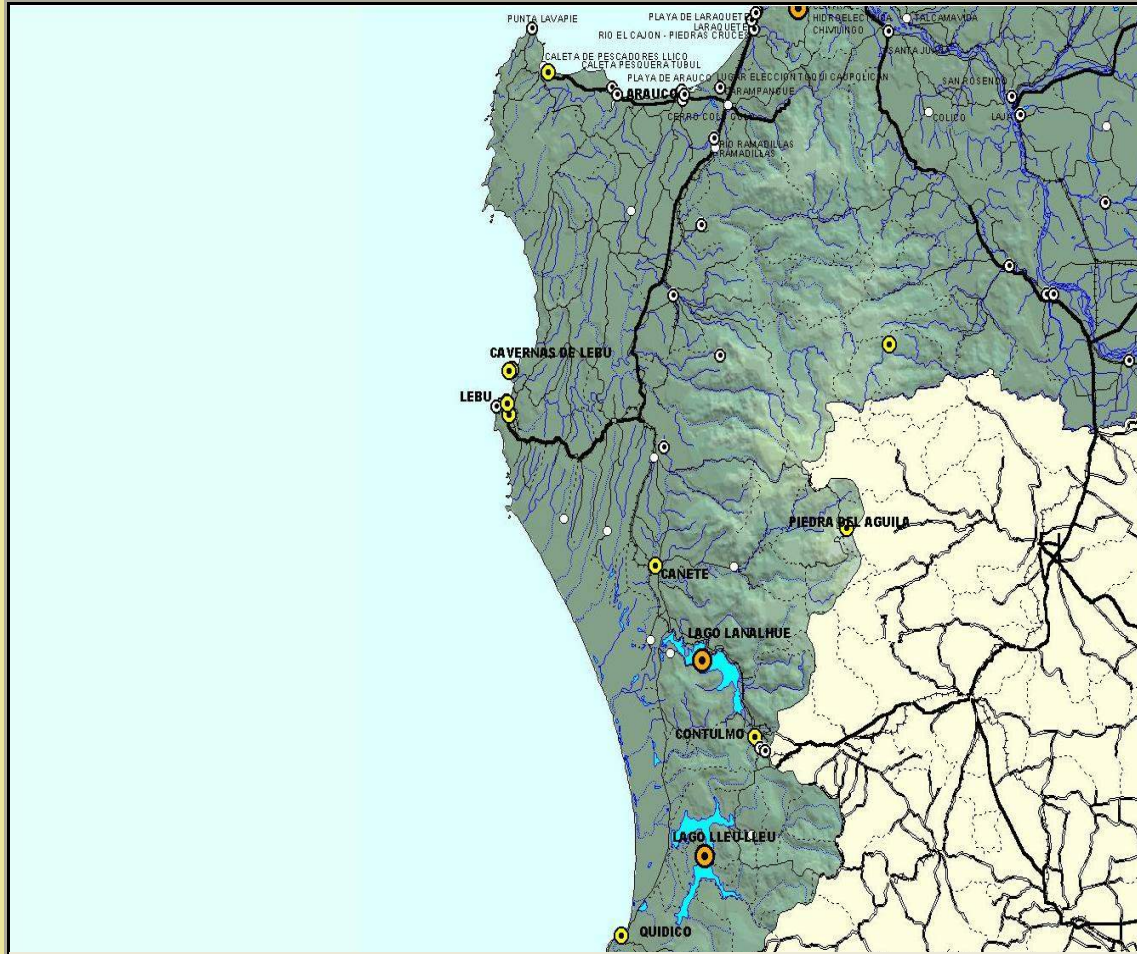
Nº de Restaurantes

Nº de Agencias de Viaje

**Programas de Incentivo a Inversiones Turísticas**

Existencia de Suelo Fiscal Para Inversiones Turísticas

Este destino permite recorrer prácticamente el litoral completo de la provincia de Arauco y los lagos Lanalhue y Lleu Lleu. El primero se ha convertido en un importante y completo centro turístico lacustre, utilizado para la práctica de deportes náuticos, mientras que el segundo ha orientado su desarrollo turístico hacia un turismo de naturaleza ligado a la etnia lafkenche. Interesante resulta conocer Contulmo, poblado caracterizado por la influencia alemana, que se expresa en el patrimonio arquitectónico, musical y gastronómico, y el Museo Mapuche Juan Antonio Ríos ubicado en Cañete.



### CLIMA

### Temperatura

	Mínima Prom. °C	Máxima Prom. °C
Enero	10,5	22,8
Julio	5,6	13,1

### Precipitaciones Promedio Anual (mm)

1.850

### Estación Climatológica:

Tº Concepcion - Pp. Contulmo

### Estimación Segunda Vivienda Censo 2002

1.700

### PRINCIPALES ACTIVIDADES TURISTICAS EN:

- |                 |                                     |                 |                                     |
|-----------------|-------------------------------------|-----------------|-------------------------------------|
| Sol y Playa     | <input type="checkbox"/>            | Aventura        | <input type="checkbox"/>            |
| Congresos       | <input type="checkbox"/>            | Etnoturismo     | <input checked="" type="checkbox"/> |
| Nieve           | <input type="checkbox"/>            | Cultural        | <input checked="" type="checkbox"/> |
| Montaña         | <input type="checkbox"/>            | Rutas Temáticas | <input type="checkbox"/>            |
| Pesca Deportiva | <input checked="" type="checkbox"/> | Termas          | <input type="checkbox"/>            |
| Ecoturismo      | <input checked="" type="checkbox"/> | Astronómico     | <input type="checkbox"/>            |
| Agroturismo     | <input type="checkbox"/>            | Cruceros        | <input type="checkbox"/>            |
| Otras Indicar   | <input type="text"/>                |                 |                                     |

### EQUIPAMIENTO Y SERVICIOS BASICOS

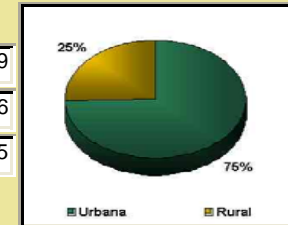
Localidad Principal	Cañete		
Agua Potable	<input checked="" type="checkbox"/>	Banco	<input checked="" type="checkbox"/>
Alcantarillado	<input checked="" type="checkbox"/>	Cajero Automático	<input checked="" type="checkbox"/>
Electricidad	<input checked="" type="checkbox"/>	Teléfono	<input checked="" type="checkbox"/>
Primeros Auxilios	<input checked="" type="checkbox"/>	Cobertura Celular	<input checked="" type="checkbox"/>
Hospital	<input checked="" type="checkbox"/>	Internet	<input checked="" type="checkbox"/>
Cambio Monedas	<input checked="" type="checkbox"/>	Bomba Bencina	<input checked="" type="checkbox"/>
Carabineros	<input checked="" type="checkbox"/>	Información Turística	<input checked="" type="checkbox"/>

### PRINCIPALES CENTROS POBLADOS

Cañete
Contulmo
Lebu
Arauco

### POBLACION URBANA Y RURAL

Urbana	117.569
Rural	39.686
Total	157.255



### CAPACIDAD ALOJAMIENTO - 2009

Clase Alojamiento	Cantidad	Nº Camas
Albergue o Refugio	0	0
Apart Hotel	0	0
Hospedaje Familiar	0	0
Hostal o Residencial	7	173
Hostería	3	154
Hotel	9	241
Lodge	0	0
Motel o Cabañas	8	161
Resort	0	0
Campings	7	0
<b>TOTAL</b>	<b>34</b>	<b>729</b>

### ATRATIVOS TURISTICOS SEGUN JERARQUIA:

- LOCAL
- REGIONAL
- NACIONAL
- INTERNACIONAL

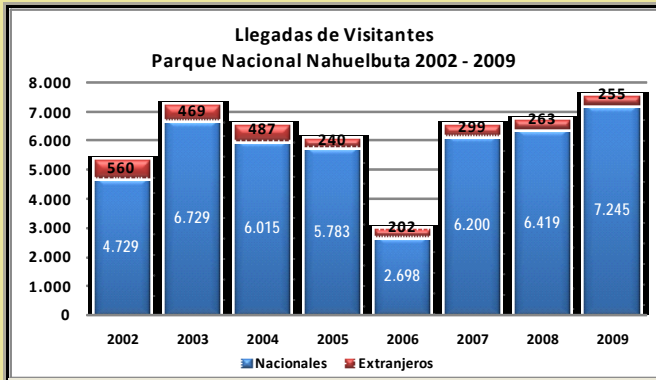


REGION DEL BIO BIO

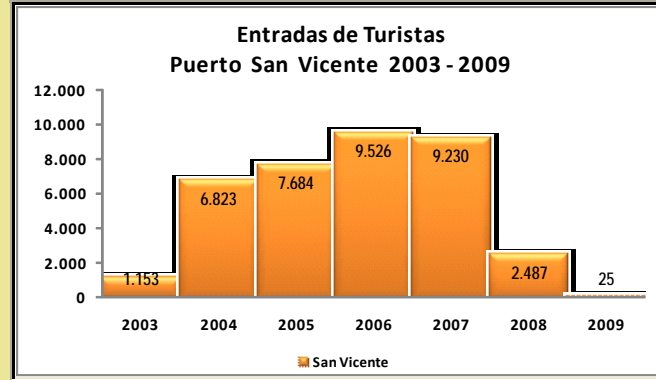




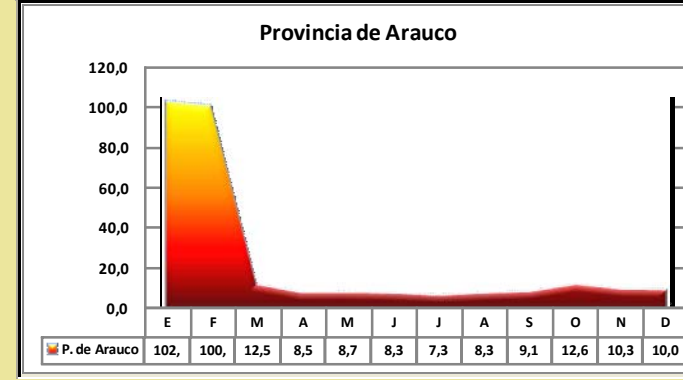
**Visitantes en Areas Silvestres Protegidas**



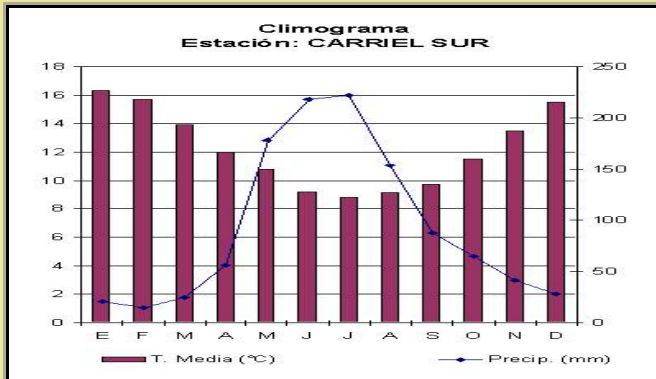
**Entradas anuales de turistas por paso fronterizo**



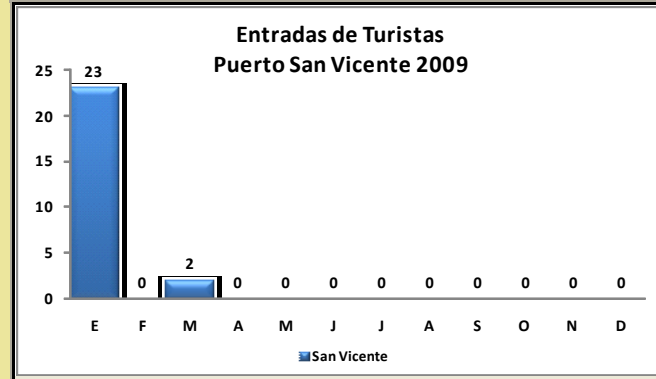
**Tasa de Ocupabilidad de Camas Año 2009**



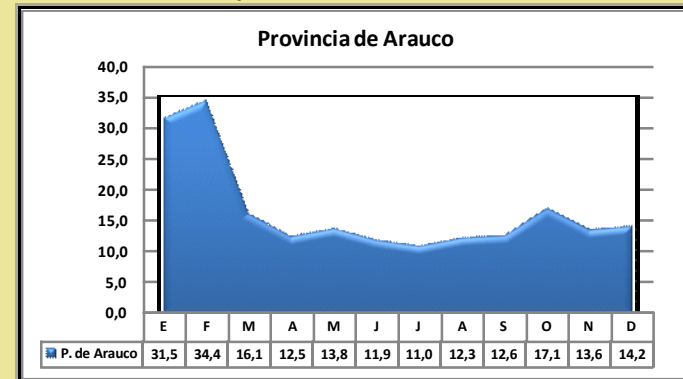
**Climograma Mensual**



**Llegadas por Paso Fronterizo**



**Tasa de Ocupabilidad de Habitaciones Año 2009**



**Llegada y Pernoctación Anual de Pasajeros en Establecimientos de Alojamiento Turístico, 2009**



**Valor Referencial Promedio del Suelo UF/m2**

	Mayor Valor	Menor Valor
1º Línea de Playa	s/i	s/i
Playa Interior	s/i	s/i
Urbano Central	s/i	s/i
Urbano Periferia	s/i	s/i
Suelo Rural	s/i	s/i

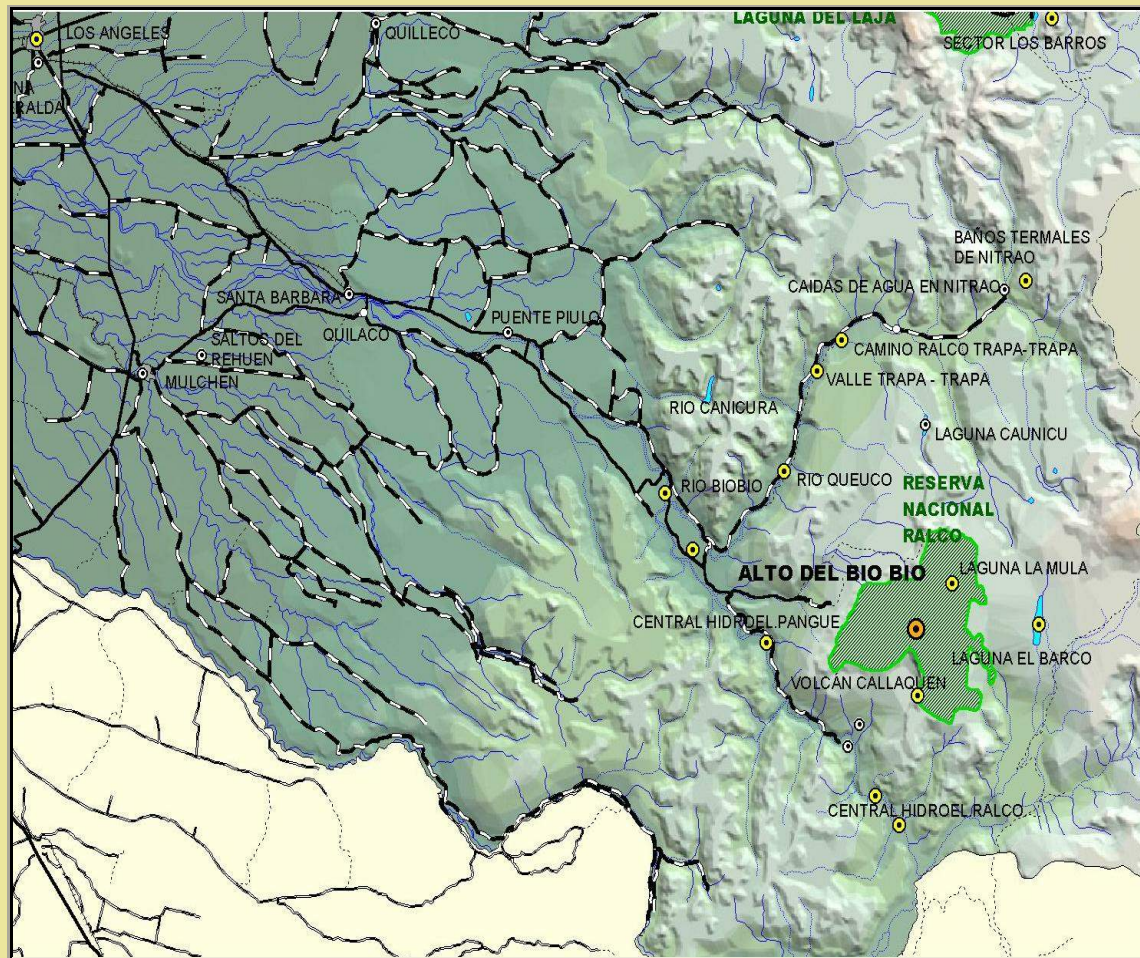
Nota: (s/i) Sin información disponible / (n/c) No corresponde al destino

Nº de Restaurantes

Nº de Agencias de Viaje


**Programas de Incentivo a Inversiones Turísticas**

Existencia de Suelo Fiscal Para Inversiones Turísticas



**ATRATIVOS TURISTICOS SEGUN JERARQUIA:**

- LOCAL
- REGIONAL
- NACIONAL
- INTERNACIONAL



# Alto Bio Bio y Ralco

El Alto Biobío invita a conocer al pueblo pehuenche, su cultura y tradiciones en un marco donde la naturaleza y el paisaje dominan la atmósfera. En el río Biobío se pueden realizar descensos en balsa, pesca deportiva y visitar los embalses Pangue y Ralco y en los valles andinos existen fuentes de aguas termales en estado natural y comunidades pehuenches (Ralco-Lepuy) que recientemente han iniciado una apertura al turismo incorporando su artesanía, pequeña producción agropecuaria e infraestructura a esta actividad y asociadas éstas además al Lago Ralco. Esta zona representa a la región del Bosque Andino-Patagónico, sub-región de las cordilleras de la Araucanía, con la formación vegetal de Bosque con Araucarias y bosque de araucaria-lenga, que se distribuye por las laderas altas y cumbres de los macizos cordilleranos.

**CLIMA**

**Temperatura**

	Mínima Prom. °C	Máxima Prom. °C
Enero		28
Julio	-5	

**Precipitaciones Promedio Anual (mm)**

3.000

**Estación Climatológica:**

**Estimación Segunda Vivienda Censo 2002**

300

**PRINCIPALES ACTIVIDADES TURISTICAS EN:**

- |                 |                                     |                 |                                     |
|-----------------|-------------------------------------|-----------------|-------------------------------------|
| Sol y Playa     | <input type="checkbox"/>            | Aventura        | <input checked="" type="checkbox"/> |
| Congresos       | <input type="checkbox"/>            | Etnoturismo     | <input checked="" type="checkbox"/> |
| Nieve           | <input type="checkbox"/>            | Cultural        | <input type="checkbox"/>            |
| Montaña         | <input type="checkbox"/>            | Rutas Temáticas | <input type="checkbox"/>            |
| Pesca Deportiva | <input type="checkbox"/>            | Termas          | <input type="checkbox"/>            |
| Ecoturismo      | <input checked="" type="checkbox"/> | Astronómico     | <input type="checkbox"/>            |
| Agroturismo     | <input type="checkbox"/>            | Cruceros        | <input type="checkbox"/>            |
| Otras Indicar   | <input type="text"/>                |                 |                                     |

**EQUIPAMIENTO Y SERVICIOS BASICOS**

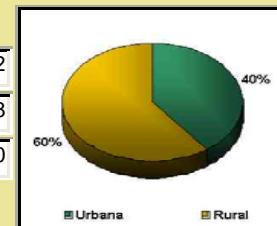
Localidad Principal	Santa Bárbara		
Agua Potable	<input checked="" type="checkbox"/>	Banco	<input checked="" type="checkbox"/>
Alcantarillado	<input checked="" type="checkbox"/>	Cajero Automático	<input checked="" type="checkbox"/>
Electricidad	<input checked="" type="checkbox"/>	Teléfono	<input checked="" type="checkbox"/>
Primeros Auxilios	<input checked="" type="checkbox"/>	Cobertura Celular	<input checked="" type="checkbox"/>
Hospital	<input type="checkbox"/>	Internet	<input checked="" type="checkbox"/>
Cambio Monedas	<input type="checkbox"/>	Bomba Bencina	<input checked="" type="checkbox"/>
Carabineros	<input checked="" type="checkbox"/>	Información Turística	<input checked="" type="checkbox"/>

**PRINCIPALES CENTROS POBLADOS**

Santa Bárbara
Ralco

**POBLACION URBANA Y RURAL**

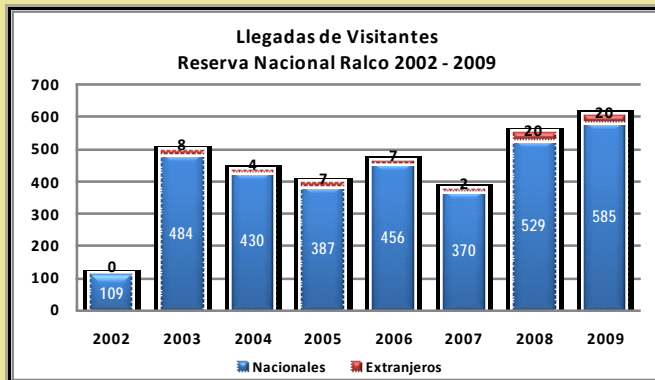
Urbana	7.932
Rural	12.038
Total	19.970



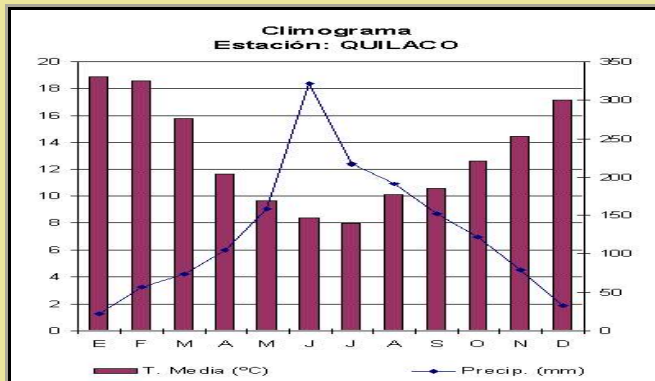
**CAPACIDAD ALOJAMIENTO - 2009**

Clase Alojamiento	Cantidad	N° Camas
Albergue o Refugio	0	0
Apart Hotel	0	0
Hospedaje Familiar	1	12
Hostal o Residencial	1	42
Hostería	0	0
Hotel	0	0
Lodge	0	0
Motel o Cabañas	3	100
Resort	0	0
Campings	1	0
<b>TOTAL</b>	<b>6</b>	<b>154</b>

**Visitantes en Areas Silvestres Protegidas**



**Climograma Mensual**

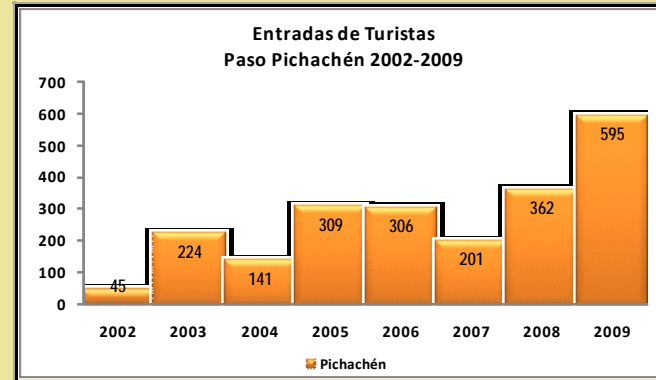


**Llegada y Pernoctación Anual de Pasajeros en Establecimientos de Alojamiento Turístico, 2009  
Número de Turistas**

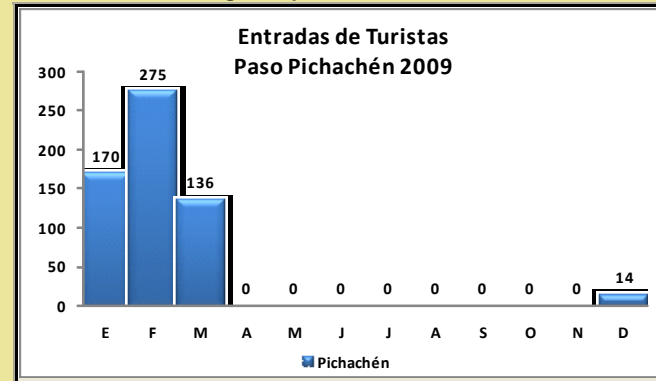
Nº de Restaurantes

Nº de Agencias de Viaje

**Entradas anuales de turistas por paso fronterizo**



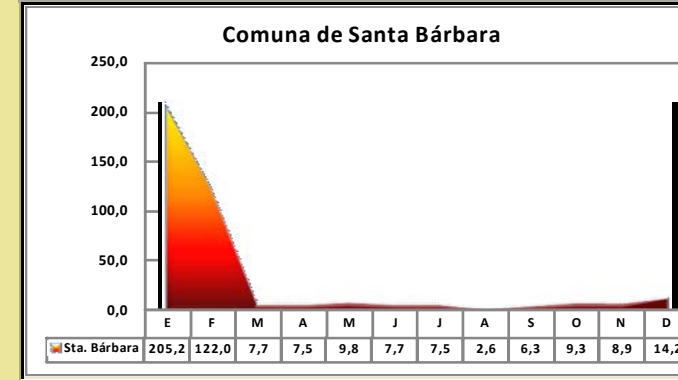
**Llegadas por Paso Fronterizo**



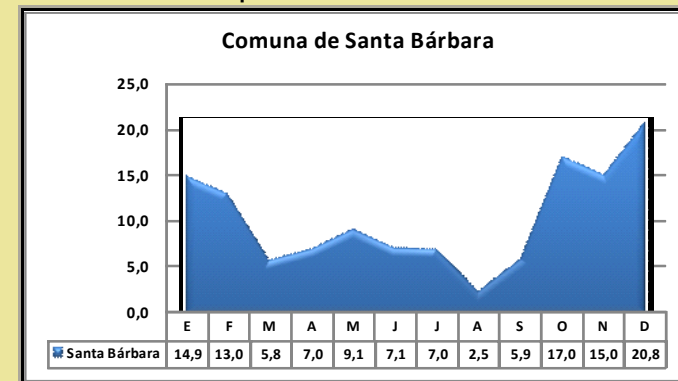
**Programas de Incentivo a Inversiones Turísticas**

Todo Chile CORFO

**Tasa de Ocupabilidad de Camas Año 2009**



**Tasa de Ocupabilidad de Habitaciones Año 2009**



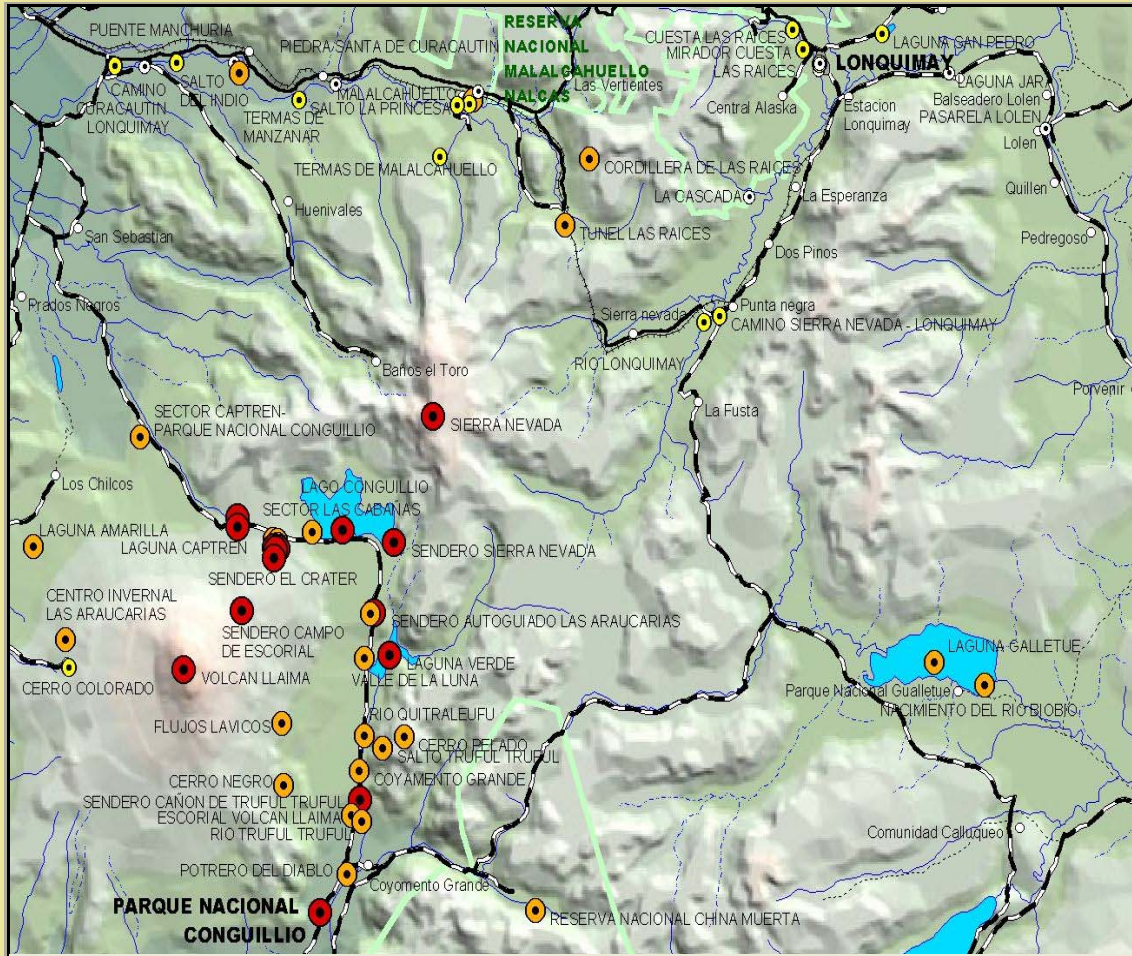
**Valor Referencial Promedio del Suelo UF/m2**

	Mayor Valor	Menor Valor
1º Línea de Playa	<input type="text" value="n/c"/>	<input type="text" value="n/c"/>
Playa Interior	<input type="text" value="n/c"/>	<input type="text" value="n/c"/>
Urbano Central	<input type="text" value="s/i"/>	<input type="text" value="s/i"/>
Urbano Periferia	<input type="text" value="s/i"/>	<input type="text" value="s/i"/>
Suelo Rural	<input type="text" value="s/i"/>	<input type="text" value="s/i"/>

Nota: (s/i) Sin información disponible / (n/c) No corresponde al destino

Existencia de Suelo Fiscal Para Inversiones Turísticas

Ubicado en el sector noreste de la Región de La Araucanía, comprende las comunas de Victoria, Curacautín, Lonquimay, Melipeuco, Vilcún y Cunco. Se destaca por la presencia de los parques nacionales Conguillío y Tolhuaca; las reservas nacionales Malalcahuello-Nalca, Malleco, China Muerta y Alto Biobío; los volcanes Tolhuaca, Lonquimay y Llaima; las termas de Tolhuaca, Manzanar y Malalcahuello, los centros invernales "Los Arenales", "Las Araucarias" y "Corralco". Ofrece múltiples alternativas para los deportes de invierno y ecoturismo con variada infraestructura y servicios turísticos en creciente desarrollo. Variadas posibilidades en el ámbito de centros termales donde destaca Termas de Malalcahuello, Manzanar y Tolhuaca. Constituye un destino importante por la conexión hacia la Provincia de Neuquén en Argentina por el Paso Pino Hachado.



### CLIMA

### Temperatura

	Mínima Prom. °C	Máxima Prom. °C
Enero	13,6	24,2
Julio	0,6	4,5

### Precipitaciones Promedio Anual (mm)

3.083,0

### Estación Climatológica:

Lonquimay

### Estimación Segunda Vivienda Censo 2002

1.000

### PRINCIPALES ACTIVIDADES TURISTICAS EN:

Sol y Playa	<input type="checkbox"/>	Aventura	<input checked="" type="checkbox"/>
Congresos	<input type="checkbox"/>	Etnoturismo	<input checked="" type="checkbox"/>
Nieve	<input checked="" type="checkbox"/>	Cultural	<input type="checkbox"/>
Montaña	<input checked="" type="checkbox"/>	Rutas Temáticas	<input checked="" type="checkbox"/>
Pesca Deportiva	<input checked="" type="checkbox"/>	Termas	<input checked="" type="checkbox"/>
Ecoturismo	<input checked="" type="checkbox"/>	Astronómico	<input type="checkbox"/>
Agroturismo	<input type="checkbox"/>	Cruceros	<input type="checkbox"/>
Otras Indicar	<input type="text"/>		

### EQUIPAMIENTO Y SERVICIOS BASICOS

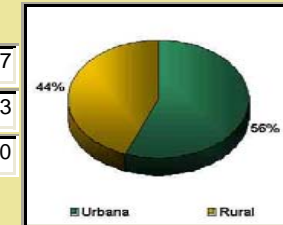
Localidad Principal	Victoria		
Agua Potable	<input checked="" type="checkbox"/>	Banco	<input checked="" type="checkbox"/>
Alcantarillado	<input checked="" type="checkbox"/>	Cajero Automático	<input checked="" type="checkbox"/>
Electricidad	<input checked="" type="checkbox"/>	Teléfono	<input checked="" type="checkbox"/>
Primeros Auxilios	<input checked="" type="checkbox"/>	Cobertura Celular	<input checked="" type="checkbox"/>
Hospital	<input checked="" type="checkbox"/>	Internet	<input checked="" type="checkbox"/>
Cambio Monedas	<input checked="" type="checkbox"/>	Bomba Bencina	<input checked="" type="checkbox"/>
Carabineros	<input checked="" type="checkbox"/>	Información Turística	<input checked="" type="checkbox"/>

### PRINCIPALES CENTROS POBLADOS

Victoria
Curacautín
Cunco
Vilcún
Lonquimay

### POBLACION URBANA Y RURAL

Urbana	59.977
Rural	47.543
Total	107.520



### CAPACIDAD ALOJAMIENTO - 2009

Clase Alojamiento	Cantidad	N° Camas
Albergue o Refugio	0	0
Apart Hotel	0	0
Hospedaje Familiar	14	209
Hostal o Residencial	5	102
Hostería	10	206
Hotel	12	609
Lodge	2	40
Motel o Cabañas	25	667
Resort	0	0
Campings	20	0
<b>TOTAL</b>	<b>88</b>	<b>1.833</b>

### ATRATIVOS TURISTICOS SEGUN JERARQUIA:

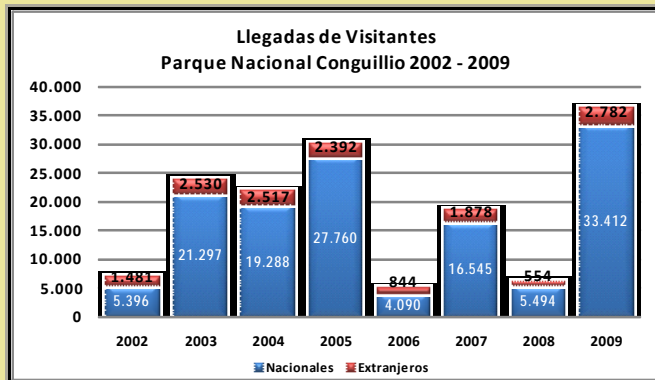
- LOCAL
- REGIONAL
- NACIONAL
- INTERNACIONAL



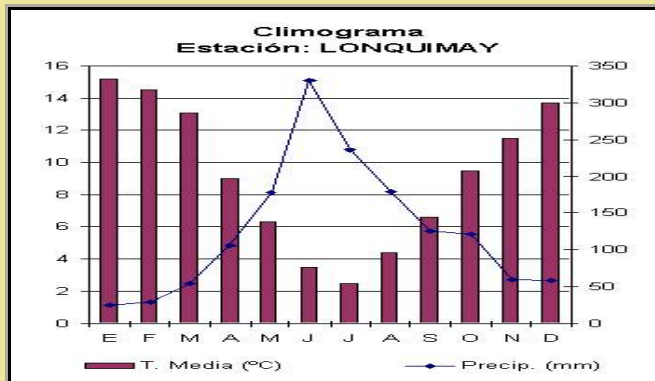
REGION DE LA ARAUCANIA



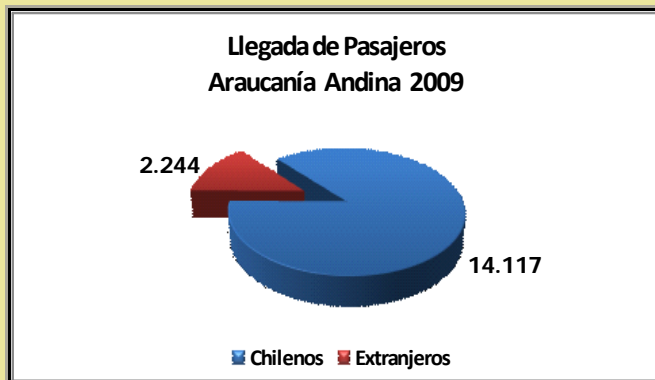
**Visitantes en Areas Silvestres Protegidas**



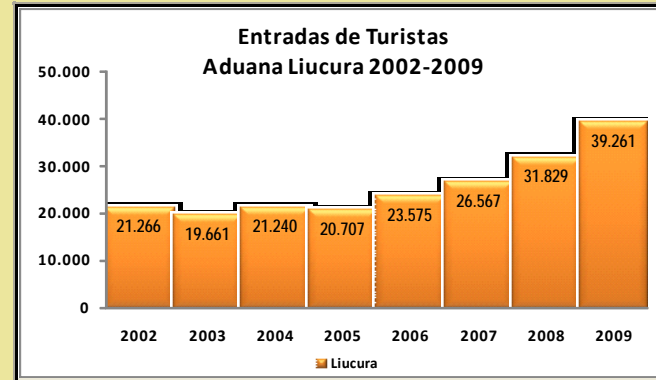
**Climograma Mensual**



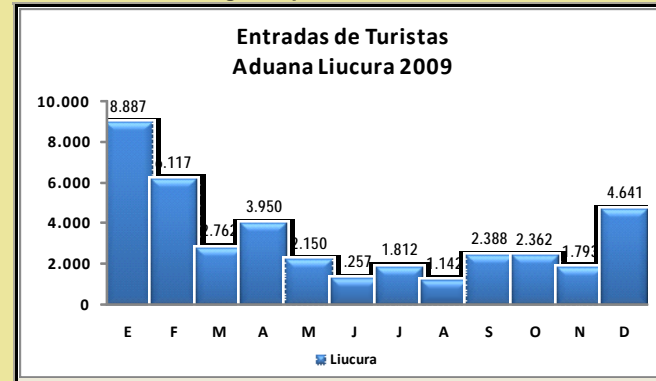
**Llegada y Pernoctación Anual de Pasajeros en Establecimientos de Alojamiento Turístico, 2009**



**Entradas anuales de turistas por paso fronterizo**



**Llegadas por Paso Fronterizo**



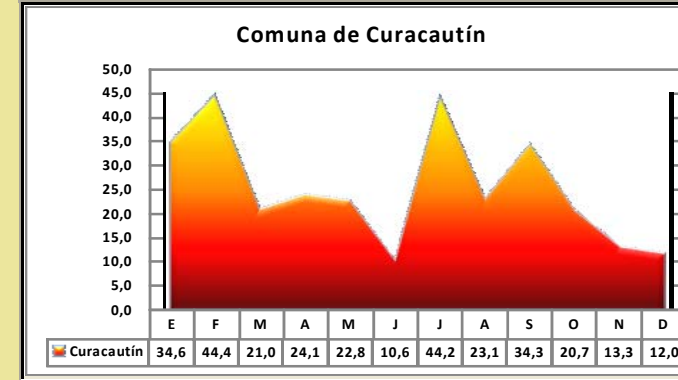
**Programas de Incentivo a Inversiones Turísticas**

Sin información disponible

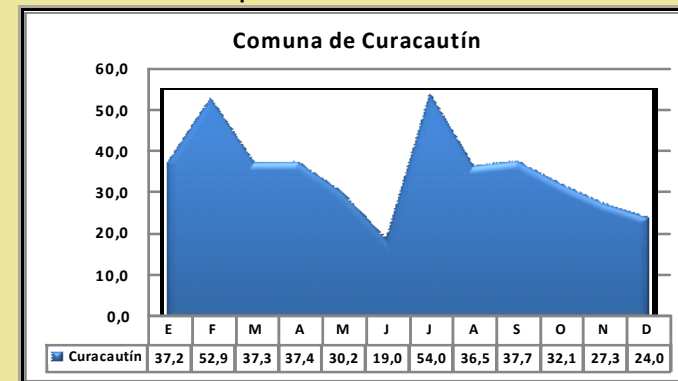
Sin información disponible

Sin información disponible

**Tasa de Ocupabilidad de Camas Año 2009**



**Tasa de Ocupabilidad de Habitaciones Año 2009**



**Valor Referencial Promedio del Suelo UF/m2**

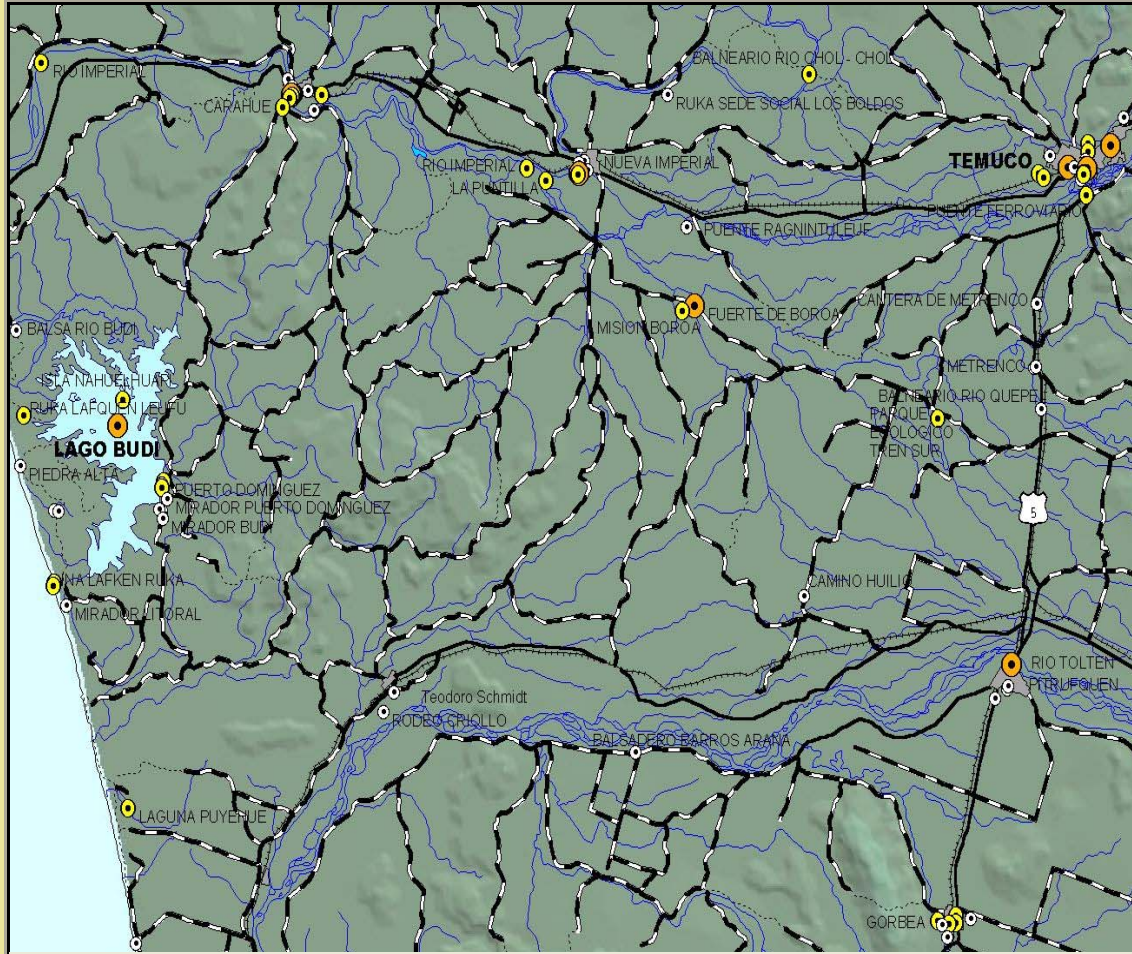
	Mayor Valor	Menor Valor
1º Línea de Playa	0,3	0,16
Playa Interior	0,1	0,07
Urbano Central	2,02	1,4
Urbano Periferia	0,3	0,1
Suelo Rural	0,07	0,02

Nota: (s/i) Sin información disponible / (n/c) No corresponde al destino

Existencia de Suelo Fiscal Para Inversiones Turísticas

Nº de Restaurantes

Nº de Agencias de Viaje



Temuco, capital administrativa de la región cumple la función de principal centro de servicios, recepción y distribución de flujos turísticos e importante centro administrativo, financiero, universitario y cultural. Cuenta con variada infraestructura y servicios turísticos y una interesante oferta turística donde destaca el Mercado Municipal, el Museo Regional de la Araucanía, el Monumento Natural Cerro Nielol y el Teatro Municipal. Como punto de origen, ofrece diversas alternativas de visita, siendo destacable la del Lago Budi, en la comuna de Saavedra y asociado a diversas actividades turísticas que puedan realizarse en este entorno. No cuenta aún con un gran desarrollo turístico en infraestructura, sin embargo, resulta especialmente atractivo por la actividad pesquera artesanal de los sectores lacustre y fluvial del Budi, además de la fuerte presencia de la cultura Mapuche.

### CLIMA

#### Temperatura

	Mínima Prom. °C	Máxima Prom. °C
Enero	8,7	25,0
Julio	3,0	11,1

#### Precipitaciones Promedio Anual (mm)

1.157

#### Estación Climatológica:

Temuco

#### Estimación Segunda Vivienda Censo 2002

2.000

### PRINCIPALES ACTIVIDADES TURISTICAS EN:

- |                 |                                     |                 |                                     |
|-----------------|-------------------------------------|-----------------|-------------------------------------|
| Sol y Playa     | <input type="checkbox"/>            | Aventura        | <input type="checkbox"/>            |
| Congresos       | <input checked="" type="checkbox"/> | Etnoturismo     | <input checked="" type="checkbox"/> |
| Nieve           | <input type="checkbox"/>            | Cultural        | <input type="checkbox"/>            |
| Montaña         | <input type="checkbox"/>            | Rutas Temáticas | <input type="checkbox"/>            |
| Pesca Deportiva | <input type="checkbox"/>            | Termas          | <input type="checkbox"/>            |
| Ecoturismo      | <input checked="" type="checkbox"/> | Astronómico     | <input type="checkbox"/>            |
| Agroturismo     | <input type="checkbox"/>            | Cruceros        | <input type="checkbox"/>            |
| Otras Indicar   | <input type="text"/>                |                 |                                     |

### EQUIPAMIENTO Y SERVICIOS BASICOS

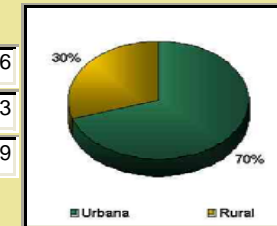
Localidad Principal	Temuco		
Agua Potable	<input checked="" type="checkbox"/>	Banco	<input checked="" type="checkbox"/>
Alcantarillado	<input checked="" type="checkbox"/>	Cajero Automático	<input checked="" type="checkbox"/>
Electricidad	<input checked="" type="checkbox"/>	Teléfono	<input checked="" type="checkbox"/>
Primeros Auxilios	<input checked="" type="checkbox"/>	Cobertura Celular	<input checked="" type="checkbox"/>
Hospital	<input checked="" type="checkbox"/>	Internet	<input checked="" type="checkbox"/>
Cambio Monedas	<input checked="" type="checkbox"/>	Bomba Bencina	<input checked="" type="checkbox"/>
Carabineros	<input checked="" type="checkbox"/>	Información Turística	<input checked="" type="checkbox"/>

### PRINCIPALES CENTROS POBLADOS

Temuco
Nueva Imperial
Carahue
Toltén
Puerto Saavedra

### POBLACION URBANA Y RURAL

Urbana	382.426
Rural	163.833
Total	546.259



### CAPACIDAD ALOJAMIENTO - 2009

Clase Alojamiento	Cantidad	N° Camas
Albergue o Refugio	0	0
Apart Hotel	3	108
Hospedaje Familiar	23	438
Hostal o Residencial	10	264
Hostería	4	65
Hotel	19	1.287
Lodge	0	0
Motel o Cabañas	6	149
Resort	0	0
Campings	2	0
<b>TOTAL</b>	<b>67</b>	<b>2.311</b>

### ATRATIVOS TURISTICOS SEGUN JERARQUIA:

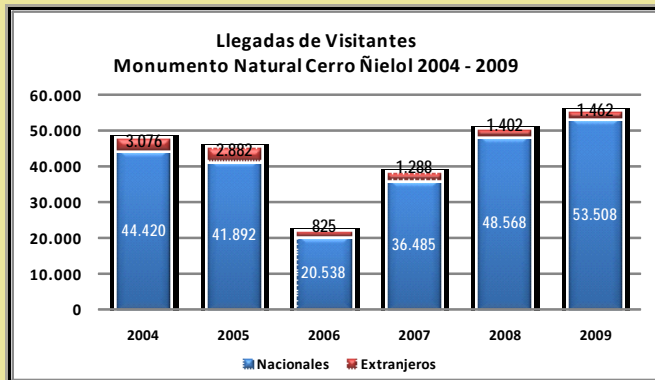
- LOCAL
- REGIONAL
- NACIONAL
- INTERNACIONAL



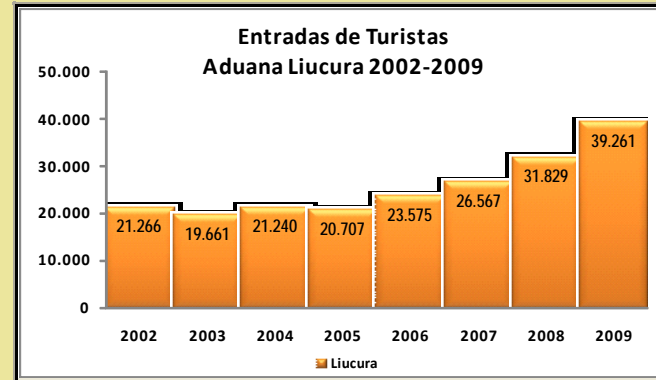
REGION DE LA ARAUCANIA



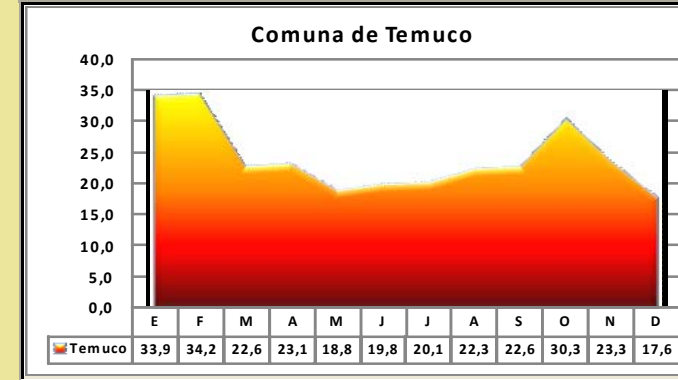
**Visitantes en Areas Silvestres Protegidas**



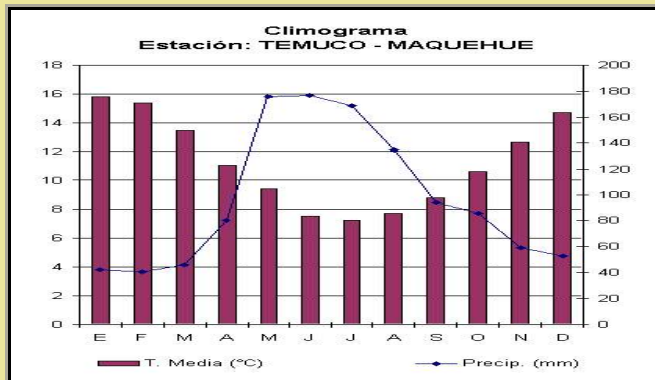
**Entradas anuales de turistas por paso fronterizo**



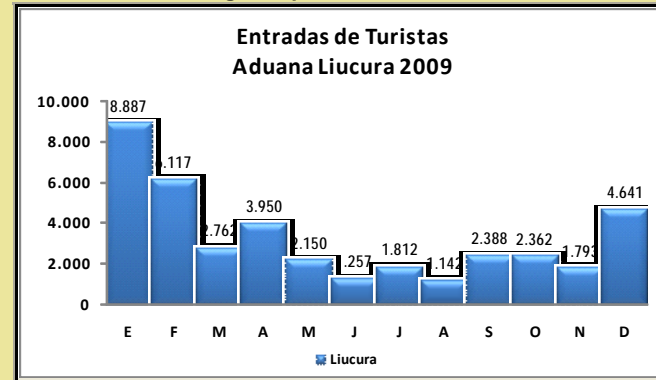
**Tasa de Ocupabilidad de Camas Año 2009**



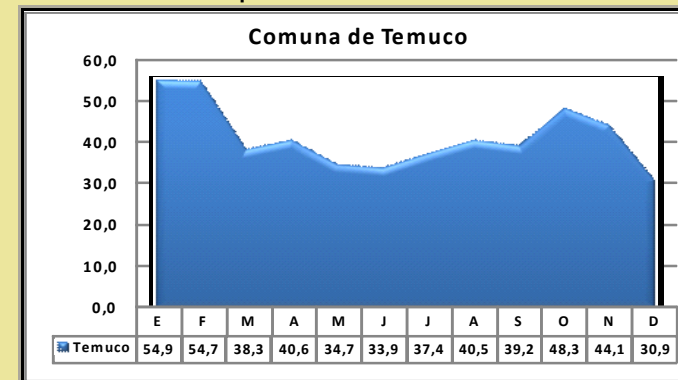
**Climograma Mensual**



**Llegadas por Paso Fronterizo**

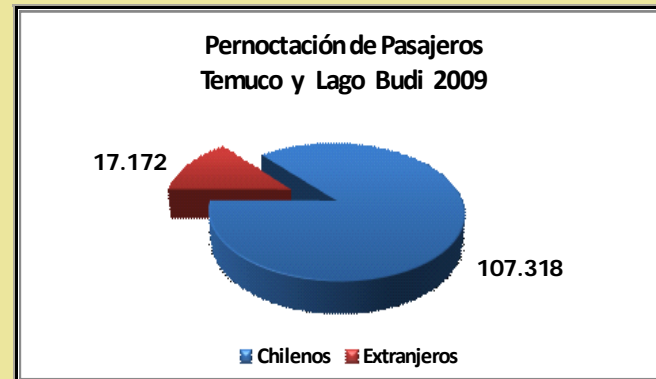
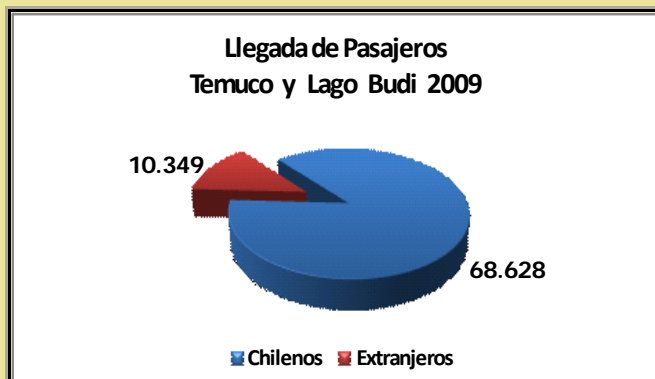


**Tasa de Ocupabilidad de Habitaciones Año 2009**



**Llegada y Pernoctación Anual de Pasajeros en Establecimientos de Alojamiento Turístico, 2009**

**Número de Turistas**



**Valor Referencial Promedio del Suelo UF/m2**

	Mayor Valor	Menor Valor
1º Línea de Playa	0,2	0,23
Playa Interior	0,4	0,3
Urbano Central	34,3	5,8
Urbano Periferia	1,0	0,2
Suelo Rural	0,07	0,02

Nota: (s/i) Sin información disponible / (n/c) No corresponde al destino

Nº de Restaurantes

Nº de Agencias de Viaje

**Programas de Incentivo a Inversiones Turísticas**

Existencia de Suelo Fiscal Para Inversiones Turísticas

Este destino está ubicado en el extremo sureste de la Región. Ofrece recursos turísticos de nivel internacional, tanto por calidad y variedad de los mismos como por el equipamiento e infraestructura turística existente. Está estructurado en torno a los lagos Villarrica, Hulpilún, Colico, Caburgua y la ruta que conecta con la República Argentina a través del Paso Fronterizo de Mamuil Malal. Destaca en este destino la gran variedad de atractivos y actividades turísticas que es posible desarrollar en centros invernales de montaña, termas, playas lacustres y deportes náuticos, agro y etnoturismo, turismo aventura y pesca deportiva en ríos del destino y esto en un marco de Reservas y Parques Nacionales para el desarrollo del ecoturismo.



## CLIMA

### Temperatura

	Mínima Prom. °C	Máxima Prom. °C
Enero	8,7	23
Julio	3,0	10,1

### Precipitaciones Promedio Anual (mm)

1.200

### Estación Climatológica:

TEMUCO

### Estimación Segunda Vivienda Censo 2002

5.942

## PRINCIPALES ACTIVIDADES TURISTICAS EN:

Sol y Playa	<input checked="" type="checkbox"/>	Aventura	<input checked="" type="checkbox"/>
Congresos	<input checked="" type="checkbox"/>	Etnoturismo	<input checked="" type="checkbox"/>
Nieve	<input checked="" type="checkbox"/>	Cultural	<input checked="" type="checkbox"/>
Montaña	<input checked="" type="checkbox"/>	Rutas Temáticas	<input checked="" type="checkbox"/>
Pesca Deportiva	<input checked="" type="checkbox"/>	Termas	<input checked="" type="checkbox"/>
Ecoturismo	<input checked="" type="checkbox"/>	Astronómico	<input type="checkbox"/>
Agroturismo	<input checked="" type="checkbox"/>	Cruceros	<input type="checkbox"/>
Otras Indicar	<input type="text"/>		

## EQUIPAMIENTO Y SERVICIOS BASICOS

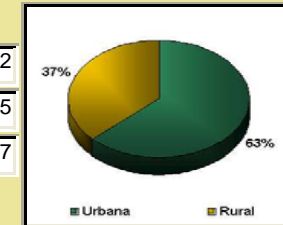
Localidad Principal	Villarrica		
Agua Potable	<input checked="" type="checkbox"/>	Banco	<input checked="" type="checkbox"/>
Alcantarillado	<input checked="" type="checkbox"/>	Cajero Automático	<input checked="" type="checkbox"/>
Electricidad	<input checked="" type="checkbox"/>	Teléfono	<input checked="" type="checkbox"/>
Primeros Auxilios	<input checked="" type="checkbox"/>	Cobertura Celular	<input checked="" type="checkbox"/>
Hospital	<input checked="" type="checkbox"/>	Internet	<input checked="" type="checkbox"/>
Cambio Monedas	<input checked="" type="checkbox"/>	Bomba Bencina	<input checked="" type="checkbox"/>
Carabineros	<input checked="" type="checkbox"/>	Información Turística	<input checked="" type="checkbox"/>

## PRINCIPALES CENTROS POBLADOS

Pucón
Villarrica

## POBLACION URBANA Y RURAL

Urbana	46.252
Rural	27.165
Total	73.417



## CAPACIDAD ALOJAMIENTO - 2009

Clase Alojamiento	Cantidad	N° Camas
Albergue o Refugio	1	44
Apart Hotel	7	301
Hospedaje Familiar	27	492
Hostal o Residencial	13	292
Hostería	9	255
Hotel	30	1.280
Lodge	2	69
Motel o Cabañas	115	5.141
Resort	1	80
Campings	28	0
<b>TOTAL</b>	<b>233</b>	<b>7.954</b>

## ATRATIVOS TURISTICOS SEGUN JERARQUIA:

- LOCAL
- REGIONAL
- NACIONAL
- INTERNACIONAL

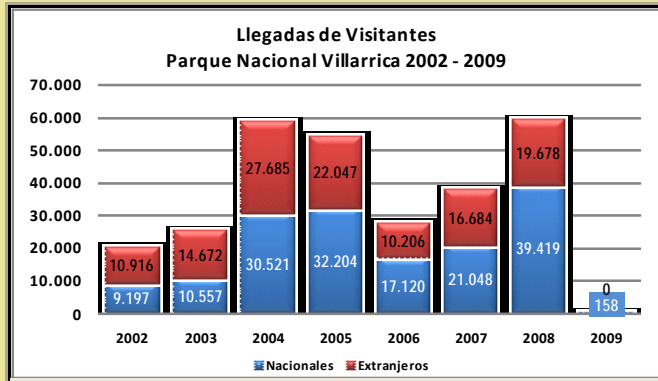


REGION DE LA ARAUCANIA

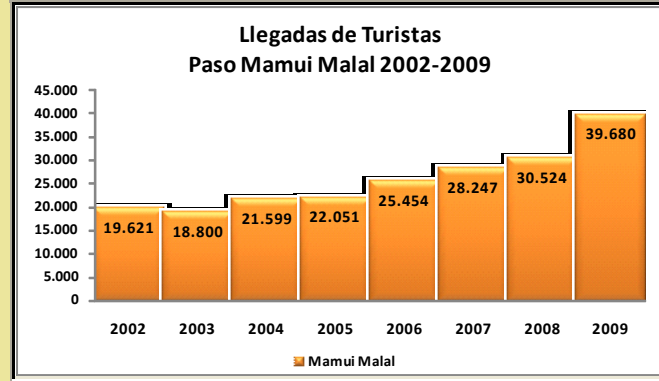




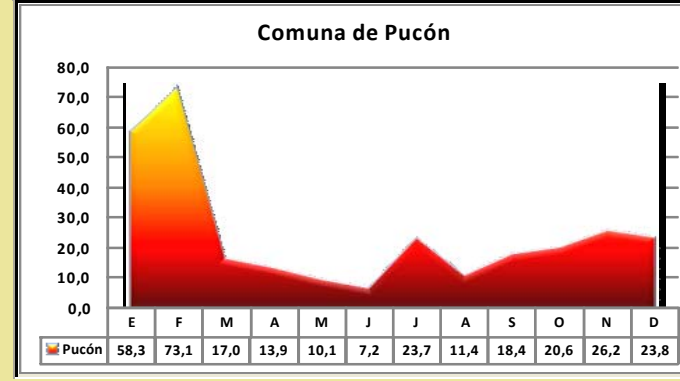
**Visitantes en Areas Silvestres Protegidas**



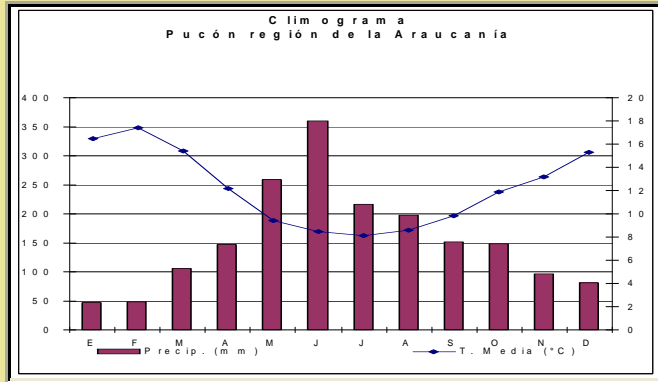
**Entradas anuales de turistas por paso fronterizo**



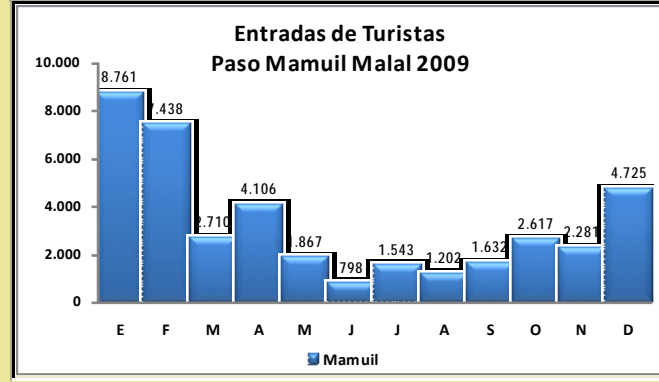
**Tasa de Ocupabilidad de Camas Año 2009**



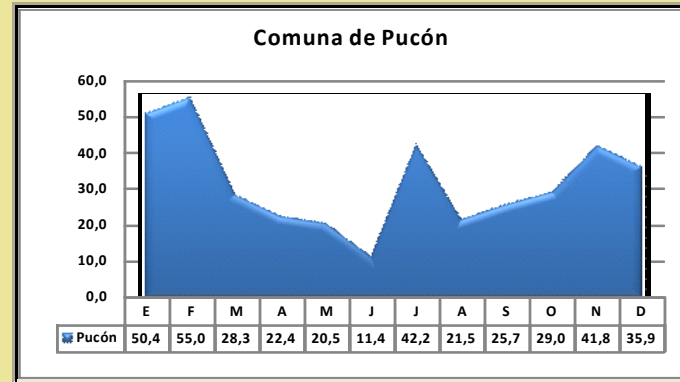
**Climograma Mensual**



**Llegadas por Paso Fronterizo**



**Tasa de Ocupabilidad de Habitaciones Año 2009**



**Llegada y Pernoctación Anual de Pasajeros en Establecimientos de Alojamiento Turístico, 2009**

**Número de Turistas**



**Valor Referencial Promedio del Suelo UF/m2**

	Mayor Valor	Menor Valor
1º Línea de Playa	<input type="text"/>	<input type="text"/>
Playa Interior	<input type="text"/>	<input type="text"/>
Urbano Central	<input type="text" value="s/i"/>	<input type="text" value="s/i"/>
Urbano Periferia	<input type="text" value="s/i"/>	<input type="text" value="s/i"/>
Suelo Rural	<input type="text" value="s/i"/>	<input type="text" value="s/i"/>

Nota: (s/i) Sin información disponible / (n/c) No corresponde al destino

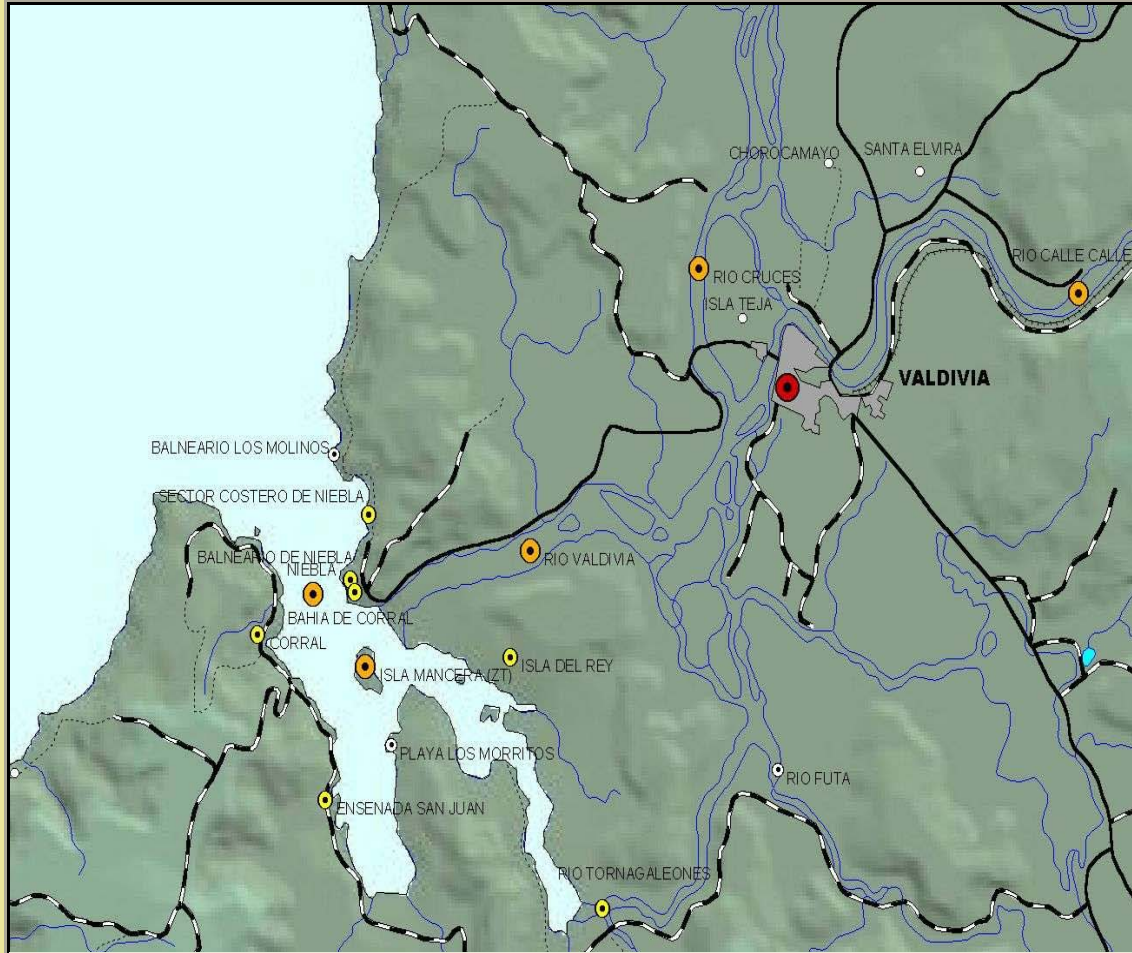
Nº de Restaurantes

Nº de Agencias de Viaje

**Programas de Incentivo a Inversiones Turísticas**

Existencia de Suelo Fiscal Para Inversiones Turísticas

Este destino, único en su tipo en el país, concentra la historia fundacional española, con sus centenarias fortificaciones; apreciables aspectos colonizadores de la llegada y permanencia de inmigrantes alemanes al sur de Chile; el invaluable conjunto de especies nativas forestales llamado "bosque valdiviano" y la única red nacional de 270 kilómetros de ríos navegables mediante una amplia y cómoda flota de embarcaciones de turismo. La visita está facilitada por una gran diversidad de servicios gastronómicos y de alojamiento. Es, además, uno de los más importantes centros nacionales receptores para turismo de convenciones, enclavado entre ríos, cordillera y mar. Constituye una pujante ciudad de actividades comerciales y productivas variadas donde destacan la Maestranza Naval e industria cervecera.



**ATRATIVOS TURISTICOS SEGUN JERARQUIA:**

- LOCAL
- REGIONAL
- NACIONAL
- INTERNACIONAL



### CLIMA

### Temperatura

	Mínima Prom. °C	Máxima Prom. °C
Enero	8,2	23,1
Julio	3,9	12,2

### Precipitaciones Promedio Anual (mm)

1.871

### Estación Climatológica:

Pichoy

### Estimación Segunda Vivienda Censo 2002

22.360

### PRINCIPALES ACTIVIDADES TURISTICAS EN:

- Sol y Playa
- Congresos
- Nieve
- Montaña
- Pesca Deportiva
- Ecoturismo
- Agroturismo
- Otras Indicar
- Aventura
- Etnoturismo
- Cultural
- Rutas Temáticas
- Termas
- Astronómico
- Cruceros

### EQUIPAMIENTO Y SERVICIOS BASICOS

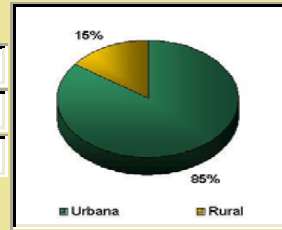
- Localidad Principal
- Agua Potable
  - Alcantarillado
  - Electricidad
  - Primeros Auxilios
  - Hospital
  - Cambio Monedas
  - Carabineros
  - Banco
  - Cajero Automático
  - Teléfono
  - Cobertura Celular
  - Internet
  - Bomba Bencina
  - Información Turística

### PRINCIPALES CENTROS POBLADOS

Valdivia
Corral

### POBLACION URBANA Y RURAL

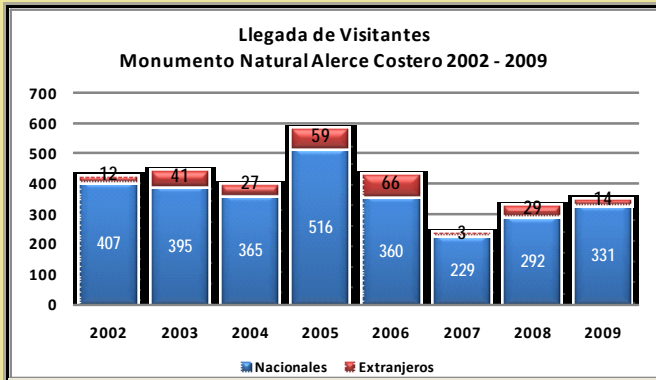
Urbana	146.343
Rural	25.115
Total	171.458



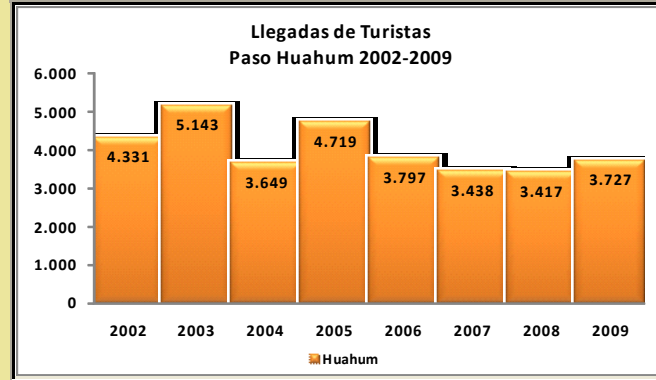
### CAPACIDAD ALOJAMIENTO - 2009

Clase Alojamiento	Cantidad	N° Camas
Albergue o Refugio	3	86
Apart Hotel	7	212
Hospedaje Familiar	10	217
Hostal o Residencial	20	310
Hostería	1	48
Hotel	25	1.471
Lodge	0	0
Motel o Cabañas	77	2.382
Resort	0	0
Campings	26	0
<b>TOTAL</b>	<b>169</b>	<b>4.726</b>

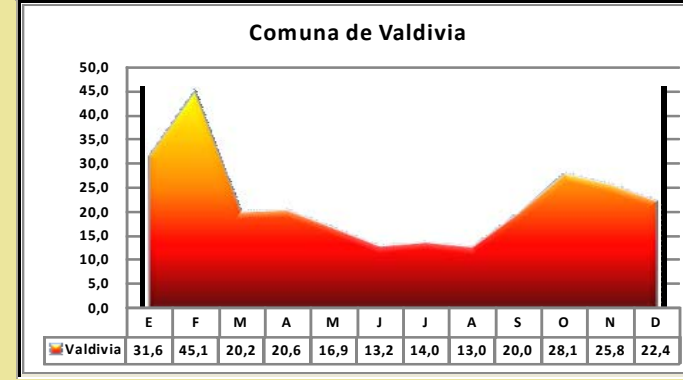
**Visitantes en Areas Silvestres Protegidas**



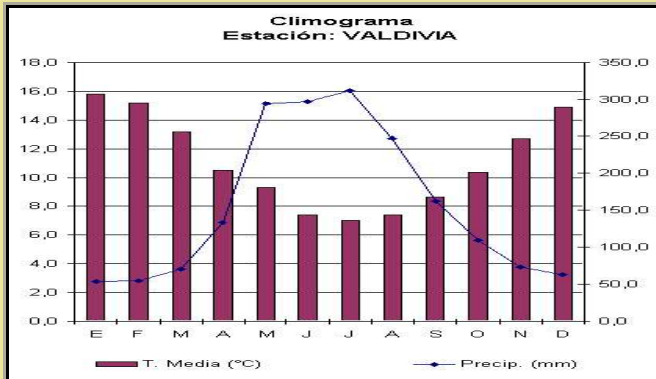
**Entradas anuales de turistas por paso fronterizo**



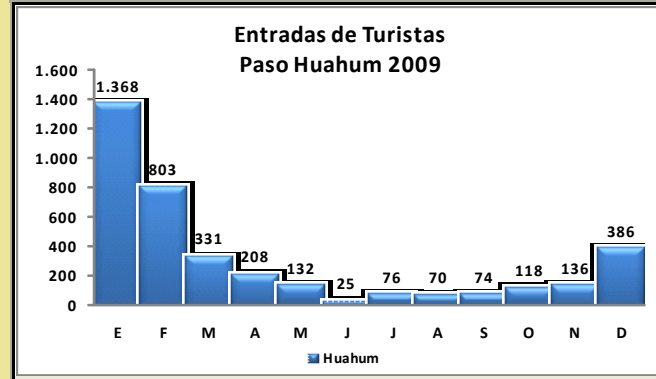
**Tasa de Ocupabilidad de Camas Año 2009**



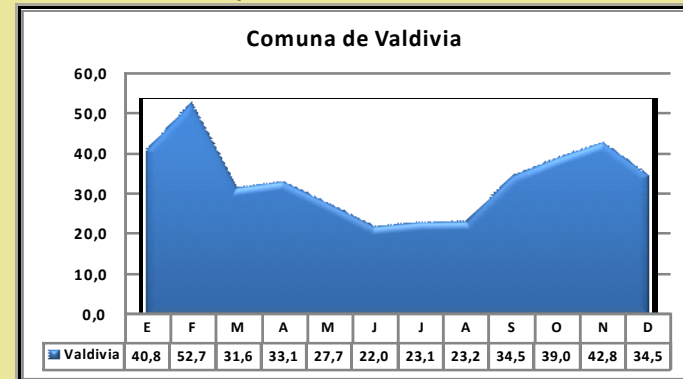
**Climograma Mensual**



**Llegadas por Paso Fronterizo**



**Tasa de Ocupabilidad de Habitaciones Año 2009**



**Llegada y Pernoctación Anual de Pasajeros en Establecimientos de Alojamiento Turístico, 2009**

**Número de Turistas**



**Valor Referencial Promedio del Suelo UF/m2**

	Mayor Valor	Menor Valor
1º Línea de Playa	<input type="text"/>	<input type="text"/>
Playa Interior	<input type="text"/>	<input type="text"/>
Urbano Central	<input type="text" value="s/i"/>	<input type="text" value="s/i"/>
Urbano Periferia	<input type="text" value="s/i"/>	<input type="text" value="s/i"/>
Suelo Rural	<input type="text" value="s/i"/>	<input type="text" value="s/i"/>

Nota: (s/i) Sin información disponible / (n/c) No corresponde al destino

Nº de Restaurantes

Nº de Agencias de Viaje

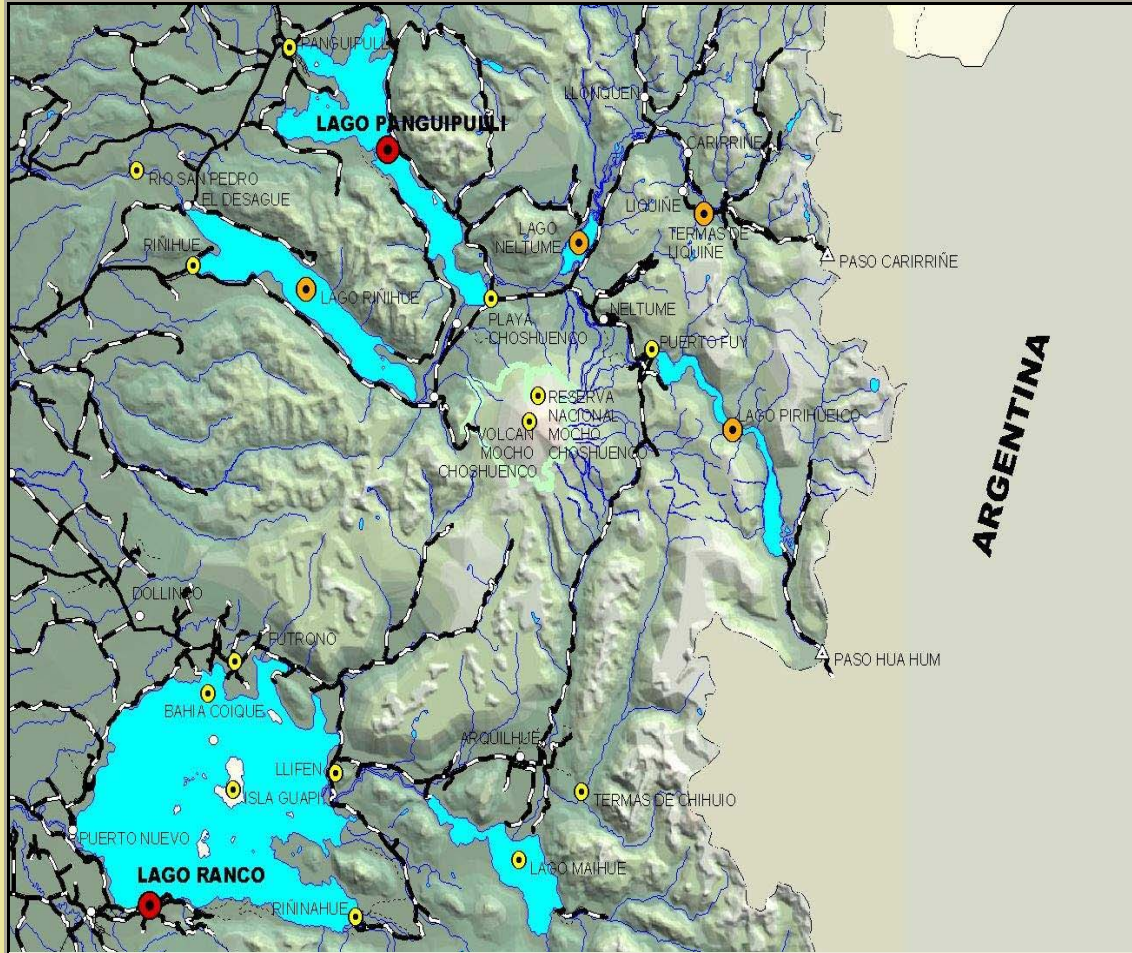
**Programas de Incentivo a Inversiones Turísticas**

Existencia de Suelo Fiscal Para Inversiones Turísticas

# Lagos Panguipulli y Ranco

40

Panguipulli, declarada Zona de interés turístico y el Lago Ranco permiten recorrer completamente estos lagos extensos y limpios, y su entorno montañoso siempre verde, sumado a centros de servicios ribereños en Panguipulli, Futrono, Lago Ranco y Llifén. Destacan recursos y ecosistemas naturales junto a importantes atractivos turísticos tales como volcanes, ríos y lagos, termas, en un ambiente de amplias zonas vegetacionales de bosque y selva tipo Valdiviana, todo lo cual genera un área de alto valor paisajístico y turístico y constituye un marco y posibilidades adecuadas para un desarrollo turístico local actual y de gran potencial orientado al turismo de intereses especiales y ecoturismo. Centros urbanos como Río Bueno y Panguipulli ofrecen servicios turísticos y la posibilidad de recorrer bajar el Río Bueno navegando hasta el mar, una experiencia extraordinaria.



ARGENTINA

## CLIMA

### Temperatura

	Mínima Prom. °C	Máxima Prom. °C
Enero	11,0	23,3
Julio	7,7	11,0

### Precipitaciones Promedio Anual (mm)

1.871

### Estación Climatológica:

### Estimación Segunda Vivienda Censo 2002

3.000

## PRINCIPALES ACTIVIDADES TURISTICAS EN:

Sol y Playa	<input type="checkbox"/>	Aventura	<input checked="" type="checkbox"/>
Congresos	<input type="checkbox"/>	Etnoturismo	<input checked="" type="checkbox"/>
Nieve	<input checked="" type="checkbox"/>	Cultural	<input checked="" type="checkbox"/>
Montaña	<input checked="" type="checkbox"/>	Rutas Temáticas	<input type="checkbox"/>
Pesca Deportiva	<input checked="" type="checkbox"/>	Termas	<input checked="" type="checkbox"/>
Ecoturismo	<input checked="" type="checkbox"/>	Astronómico	<input type="checkbox"/>
Agroturismo	<input checked="" type="checkbox"/>	Cruceros	<input type="checkbox"/>
Otras Indicar	<input type="text"/>		

## EQUIPAMIENTO Y SERVICIOS BASICOS

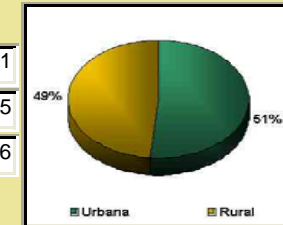
Localidad Principal	Río Bueno		
Agua Potable	<input checked="" type="checkbox"/>	Banco	<input checked="" type="checkbox"/>
Alcantarillado	<input checked="" type="checkbox"/>	Cajero Automático	<input checked="" type="checkbox"/>
Electricidad	<input checked="" type="checkbox"/>	Teléfono	<input checked="" type="checkbox"/>
Primeros Auxilios	<input checked="" type="checkbox"/>	Cobertura Celular	<input checked="" type="checkbox"/>
Hospital	<input checked="" type="checkbox"/>	Internet	<input checked="" type="checkbox"/>
Cambio Monedas	<input checked="" type="checkbox"/>	Bomba Bencina	<input checked="" type="checkbox"/>
Carabineros	<input checked="" type="checkbox"/>	Información Turística	<input checked="" type="checkbox"/>

## PRINCIPALES CENTROS POBLADOS

Panguipulli
Lago Ranco
Río Bueno
La Unión
Llifén

## POBLACION URBANA Y RURAL

Urbana	67.161
Rural	63.265
Total	130.426



## CAPACIDAD ALOJAMIENTO - 2009

Clase Alojamiento	Cantidad	N° Camas
Albergue o Refugio	0	0
Apart Hotel	0	0
Hospedaje Familiar	2	16
Hostal o Residencial	6	83
Hostería	4	73
Hotel	1	74
Lodge	0	0
Motel o Cabañas	10	216
Resort	3	409
Campings	3	0
<b>TOTAL</b>	<b>29</b>	<b>871</b>

## ATRATIVOS TURISTICOS SEGUN JERARQUIA:

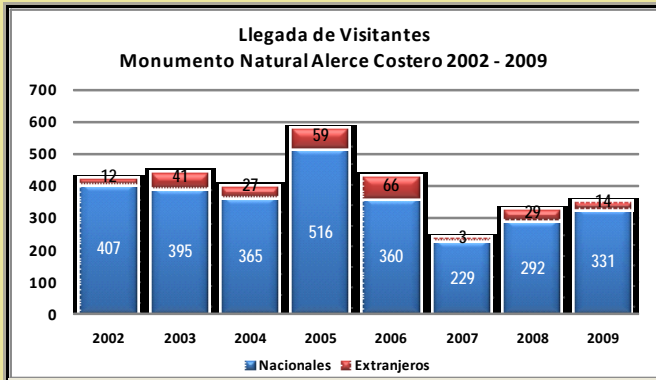
- LOCAL
- REGIONAL
- NACIONAL
- INTERNACIONAL



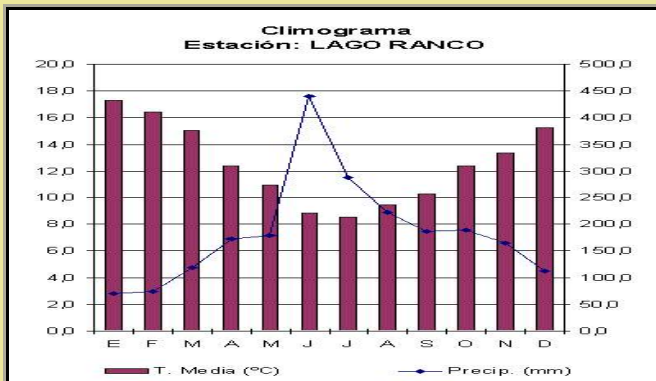
REGION DE LOS RIOS



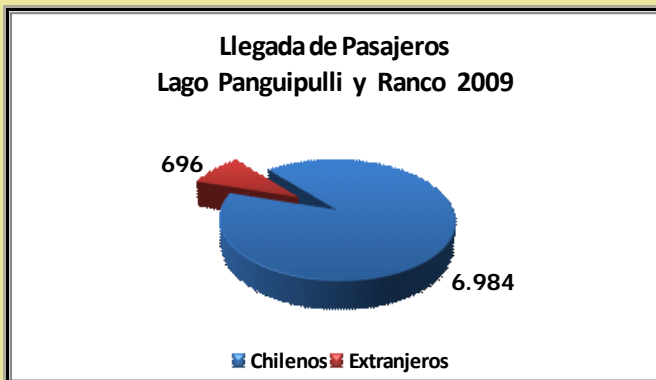
**Visitantes en Areas Silvestres Protegidas**



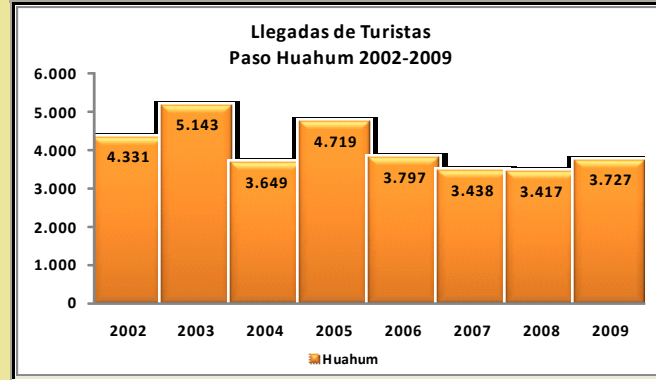
**Climograma Mensual**



**Llegada y Pernoctación Anual de Pasajeros en Establecimientos de Alojamiento Turístico, 2009**



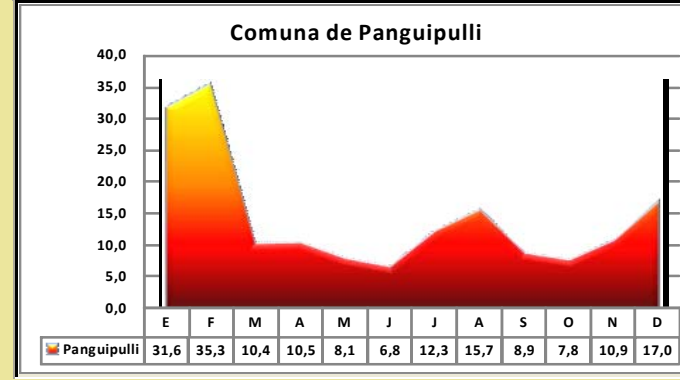
**Entradas anuales de turistas por paso fronterizo**



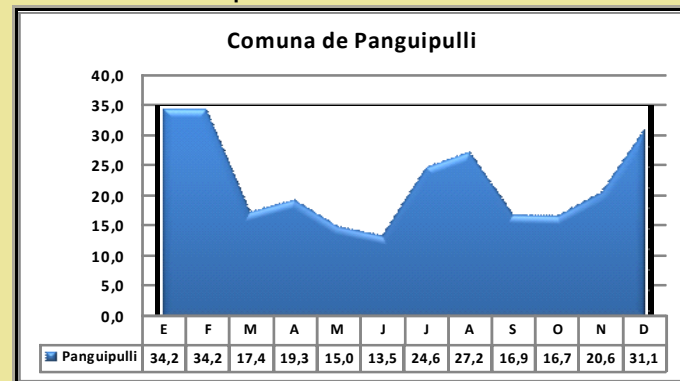
**Llegadas por Paso Fronterizo**



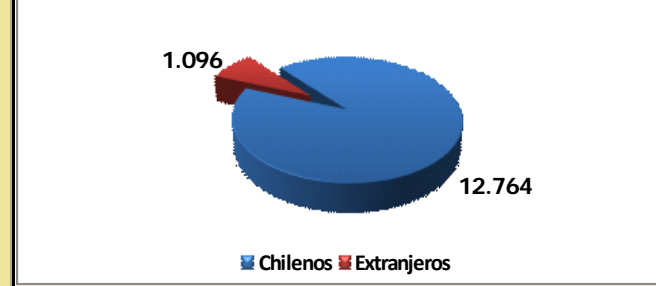
**Tasa de Ocupabilidad de Camas Año 2009**



**Tasa de Ocupabilidad de Habitaciones Año 2009**



**Pernoctación de Pasajeros Lago Panguipulli y Ranco 2009**



**Valor Referencial Promedio del Suelo UF/m2**

	Mayor Valor	Menor Valor
1º Línea de Playa	s/i	0,20
Playa Interior	s/i	s/i
Urbano Central		s/i
Urbano Periferia	s/i	s/i
Suelo Rural	s/i	s/i

Nota: (s/i) Sin información disponible / (n/c) No corresponde al destino

Nº de Restaurantes

Nº de Agencias de Viaje

**Programas de Incentivo a Inversiones Turísticas**

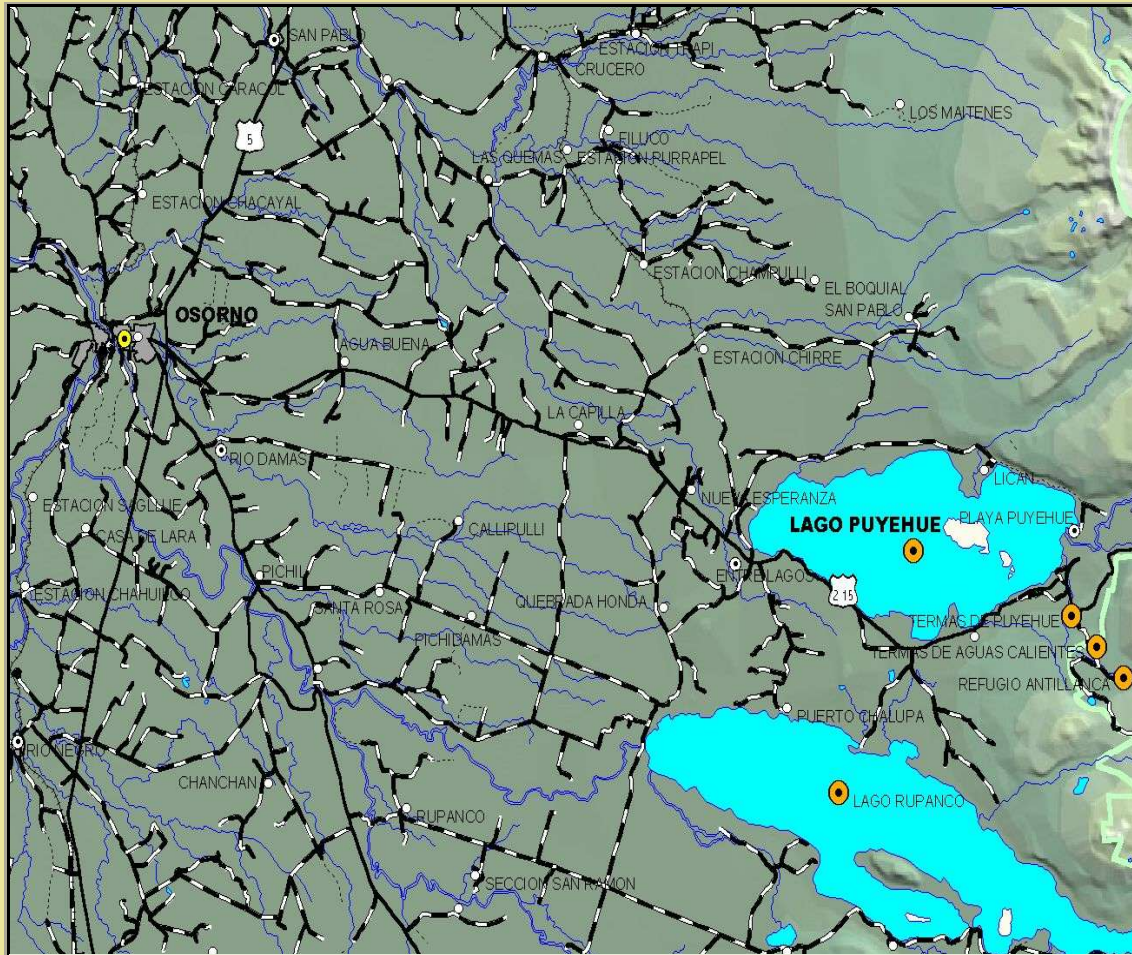
- 
- 
- 

Existencia de Suelo Fiscal Para Inversiones Turísticas

# Lago Puyehue y Osorno

41

Destino ubicado a menos de 200 km. de San Carlos de Bariloche, República Argentina, cuyo acceso a Chile, es paso obligado al Parque Nacional Puyehue, con volcanes, lagos, centros de esquí, termas, lugares de excursión, camping y cabañas. Destacan sus lagos Puyehue y Rupanco, ideales para los deportes náuticos. Sus riberas poseen una variada oferta de alojamiento y servicios de lanchas. Centro de gran interés por la calidad de sus aguas y servicios, son los complejos termales de Aguas Calientes y Hotel Termas de Puyehue. Osorno, capital provincial, con oferta hotelera y servicios turísticos ha desarrollado una gastronomía novedosa. Al oeste, a 60 km. Aprox. de Osorno, en medio de un ambiente de bosques nativos y borde costero, se encuentran comunidades Mapuche-Huilliche, en el sector de mapu Lahual donde se dedican a la pesca artesanal y turismo en el Area Marina Protegida de Mapu Lahual.



## CLIMA

### Temperatura

	Mínima Prom. °C	Máxima Prom. °C
Enero	7,9	21,9
Julio	3,9	12,2

### Precipitaciones Promedio Anual (mm)

1.331,8

### Estación Climatológica:

Cañal Bajo

### Estimación Segunda Vivienda Censo 2002

662

## PRINCIPALES ACTIVIDADES TURISTICAS EN:

Sol y Playa	<input type="checkbox"/>	Aventura	<input checked="" type="checkbox"/>
Congresos	<input type="checkbox"/>	Etnoturismo	<input type="checkbox"/>
Nieve	<input checked="" type="checkbox"/>	Cultural	<input type="checkbox"/>
Montaña	<input checked="" type="checkbox"/>	Rutas Temáticas	<input type="checkbox"/>
Pesca Deportiva	<input type="checkbox"/>	Termas	<input checked="" type="checkbox"/>
Ecoturismo	<input checked="" type="checkbox"/>	Astronómico	<input type="checkbox"/>
Agroturismo	<input type="checkbox"/>	Cruceros	<input type="checkbox"/>
Otras Indicar	<input type="text"/>		

## EQUIPAMIENTO Y SERVICIOS BASICOS

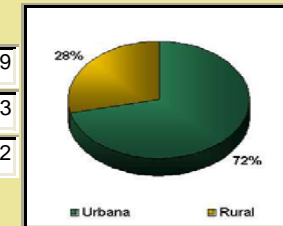
Localidad Principal	Osorno		
Agua Potable	<input checked="" type="checkbox"/>	Banco	<input checked="" type="checkbox"/>
Alcantarillado	<input checked="" type="checkbox"/>	Cajero Automático	<input checked="" type="checkbox"/>
Electricidad	<input checked="" type="checkbox"/>	Teléfono	<input checked="" type="checkbox"/>
Primeros Auxilios	<input checked="" type="checkbox"/>	Cobertura Celular	<input checked="" type="checkbox"/>
Hospital	<input checked="" type="checkbox"/>	Internet	<input checked="" type="checkbox"/>
Cambio Monedas	<input checked="" type="checkbox"/>	Bomba Bencina	<input checked="" type="checkbox"/>
Carabineros	<input checked="" type="checkbox"/>	Información Turística	<input checked="" type="checkbox"/>

## PRINCIPALES CENTROS POBLADOS

Osorno
Puyehue

## POBLACION URBANA Y RURAL

Urbana	187.809
Rural	74.833
Total	262.642



## CAPACIDAD ALOJAMIENTO - 2009

Clase Alojamiento	Cantidad	N° Camas
Albergue o Refugio	2	30
Apart Hotel	2	52
Hospedaje Familiar	6	93
Hostal o Residencial	14	290
Hostería	1	21
Hotel	11	1.151
Lodge	1	10
Motel o Cabañas	26	738
Resort	0	0
Campings	12	0
<b>TOTAL</b>	<b>75</b>	<b>2.385</b>

## ATRATIVOS TURISTICOS SEGUN JERARQUIA:

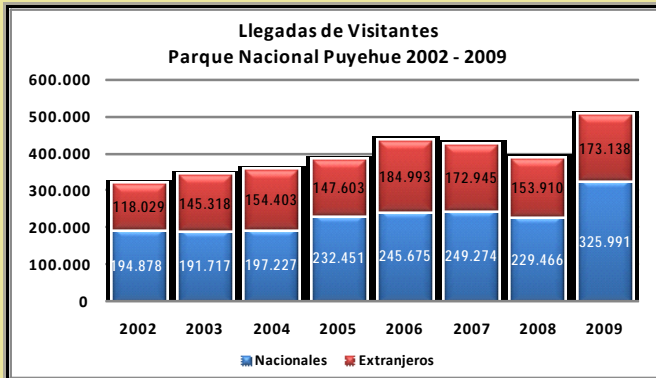
- LOCAL
- REGIONAL
- NACIONAL
- INTERNACIONAL



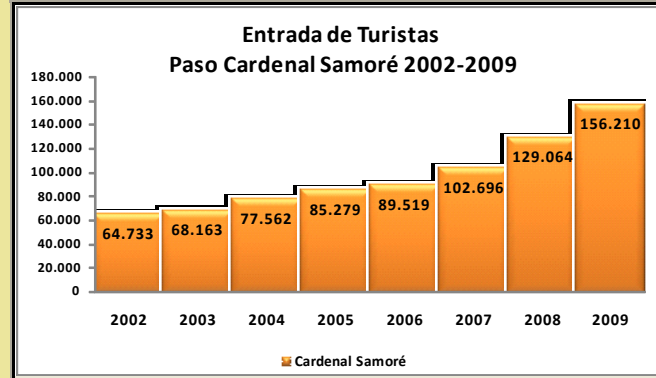
REGION DE LOS LAGOS



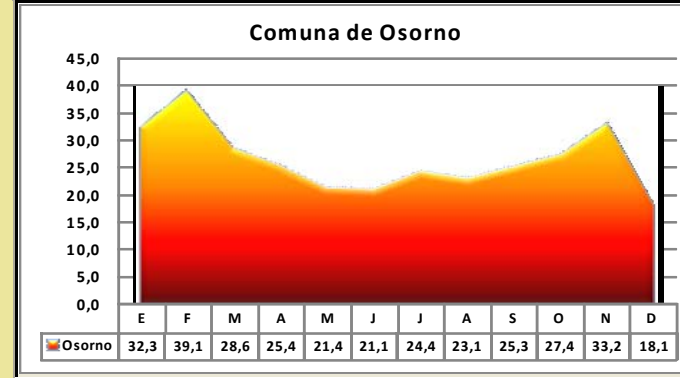
**Visitantes en Areas Silvestres Protegidas**



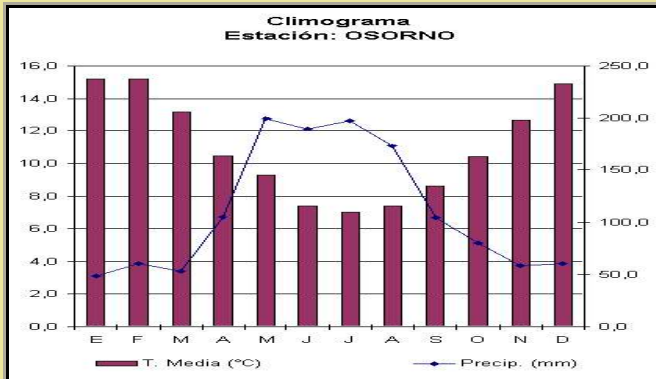
**Entradas anuales de turistas por paso fronterizo**



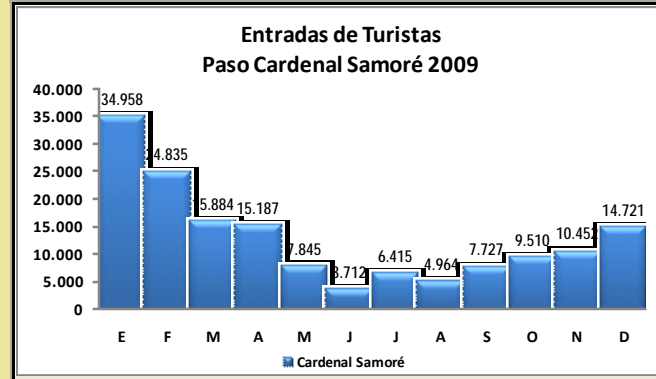
**Tasa de Ocupabilidad de Camas Año 2009**



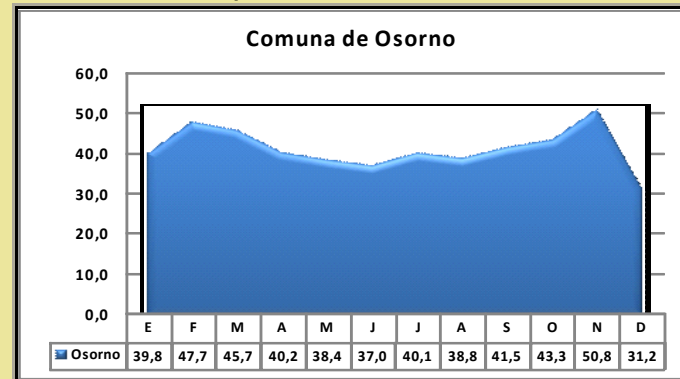
**Climograma Mensual**



**Llegadas por Paso Fronterizo**

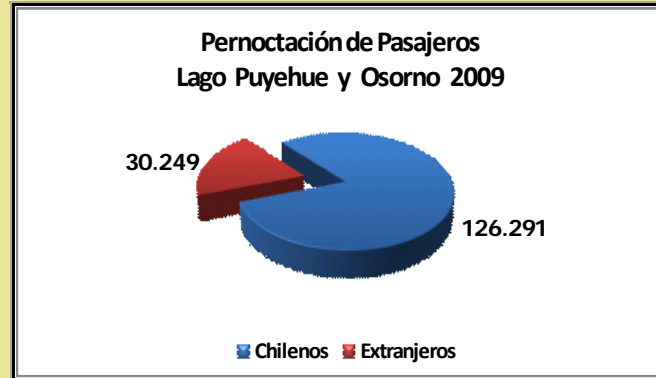
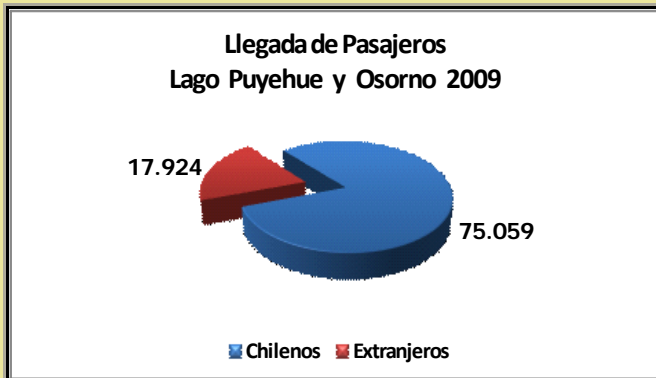


**Tasa de Ocupabilidad de Habitaciones Año 2009**



**Llegada y Pernoctación Anual de Pasajeros en Establecimientos de Alojamiento Turístico, 2009**

**Número de Turistas**



**Valor Referencial Promedio del Suelo UF/m2**

	Mayor Valor	Menor Valor
1º Línea de Playa	<input type="text"/>	<input type="text"/>
Playa Interior	<input type="text"/>	<input type="text"/>
Urbano Central	<input type="text" value="s/i"/>	<input type="text" value="s/i"/>
Urbano Periferia	<input type="text" value="s/i"/>	<input type="text" value="s/i"/>
Suelo Rural	<input type="text" value="s/i"/>	<input type="text" value="s/i"/>

Nota: (s/i) Sin información disponible / (n/c) No corresponde al destino

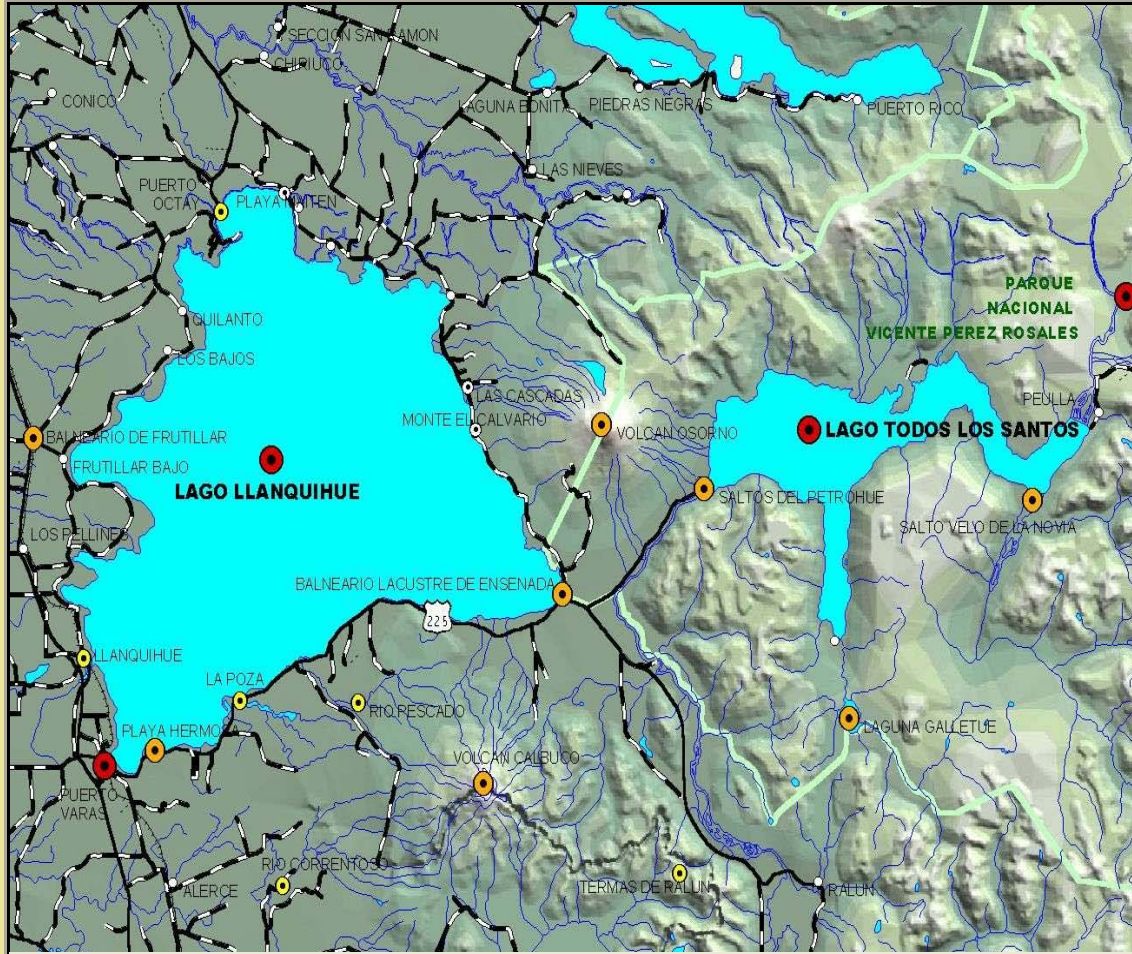
Nº de Restaurantes

Nº de Agencias de Viaje

**Programas de Incentivo a Inversiones Turísticas**

Existencia de Suelo Fiscal Para Inversiones Turísticas

Paisajes lacustres perfectamente encadenados, insertos en un entorno natural de abundante flora y fauna nativa, en donde predomina la presencia del lago Llanquihue, el segundo más grande de Chile, en cuyas riberas se encuentran las ciudades de Puerto Varas, Frutillar y Puerto Octay con bellas playas, equipamiento e infraestructura turística y diversos eventos culturales durante la época estival. Es posible apreciar la influencia germana en su arquitectura y delicada repostería. El lago Todos Los Santos, de color esmeralda intenso permite la conexión con Argentina a través de bellos parajes y con servicios para el transporte de vehículos y pasajeros en barco.



### CLIMA

#### Temperatura

	Mínima Prom. °C	Máxima Prom. °C
Enero	8,8	19,1
Julio	2,7	9,3

#### Precipitaciones Promedio Anual (mm)

1.800

#### Estación Climatológica:

Puerto Montt

#### Estimación Segunda Vivienda Censo 2002

2.200

### PRINCIPALES ACTIVIDADES TURISTICAS EN:

Sol y Playa	<input checked="" type="checkbox"/>	Aventura	<input checked="" type="checkbox"/>
Congresos	<input type="checkbox"/>	Etnoturismo	<input type="checkbox"/>
Nieve	<input checked="" type="checkbox"/>	Cultural	<input checked="" type="checkbox"/>
Montaña	<input checked="" type="checkbox"/>	Rutas Temáticas	<input checked="" type="checkbox"/>
Pesca Deportiva	<input checked="" type="checkbox"/>	Termas	<input type="checkbox"/>
Ecoturismo	<input checked="" type="checkbox"/>	Astronómico	<input type="checkbox"/>
Agroturismo	<input type="checkbox"/>	Cruceros	<input type="checkbox"/>
Otras Indicar	<input type="text"/>		

### EQUIPAMIENTO Y SERVICIOS BASICOS

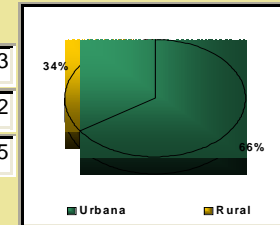
Localidad Principal	Puerto Varas		
Agua Potable	<input checked="" type="checkbox"/>	Banco	<input checked="" type="checkbox"/>
Alcantarillado	<input checked="" type="checkbox"/>	Cajero Automático	<input checked="" type="checkbox"/>
Electricidad	<input checked="" type="checkbox"/>	Teléfono	<input checked="" type="checkbox"/>
Primeros Auxilios	<input checked="" type="checkbox"/>	Cobertura Celular	<input checked="" type="checkbox"/>
Hospital	<input checked="" type="checkbox"/>	Internet	<input checked="" type="checkbox"/>
Cambio Monedas	<input checked="" type="checkbox"/>	Bomba Bencina	<input checked="" type="checkbox"/>
Carabineros	<input checked="" type="checkbox"/>	Información Turística	<input checked="" type="checkbox"/>

### PRINCIPALES CENTROS POBLADOS

Frutillar
Puerto Octay
Puerto Varas

### POBLACION URBANA Y RURAL

Urbana	62.893
Rural	32.892
Total	95.785



### CAPACIDAD ALOJAMIENTO - 2009

Clase Alojamiento	Cantidad	N° Camas
Albergue o Refugio	6	208
Apart Hotel	4	66
Hospedaje Familiar	24	312
Hostal o Residencial	31	452
Hostería	4	96
Hotel	36	2.686
Lodge	5	34
Motel o Cabañas	66	1.825
Resort	0	0
Campings	19	0
<b>TOTAL</b>	<b>195</b>	<b>5.679</b>

### ATRATIVOS TURISTICOS SEGUN JERARQUIA:

- LOCAL
- REGIONAL
- NACIONAL
- INTERNACIONAL

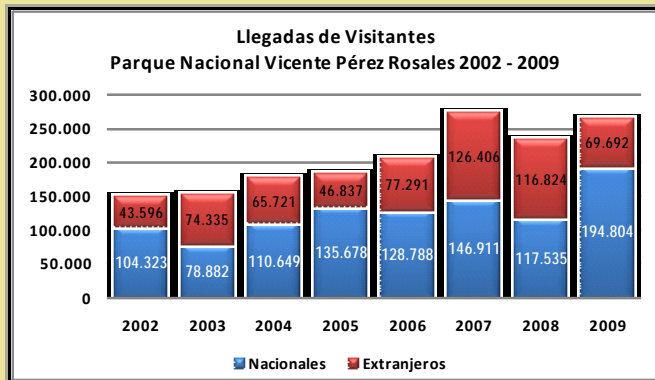


REGION DE LOS LAGOS

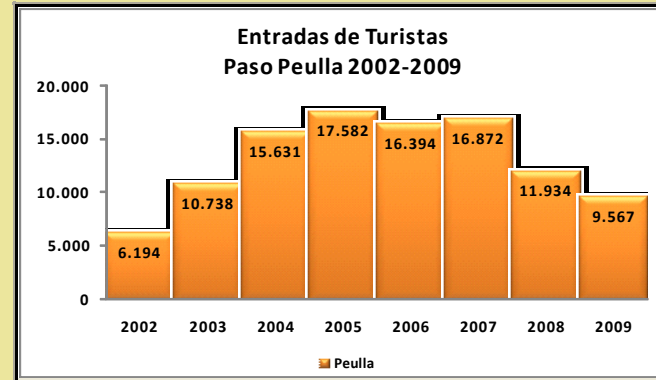




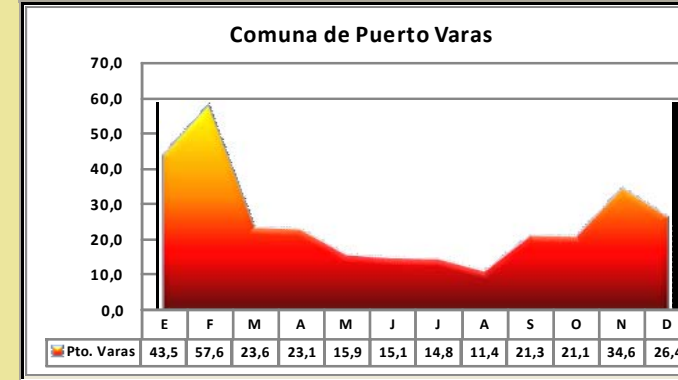
**Visitantes en Areas Silvestres Protegidas**



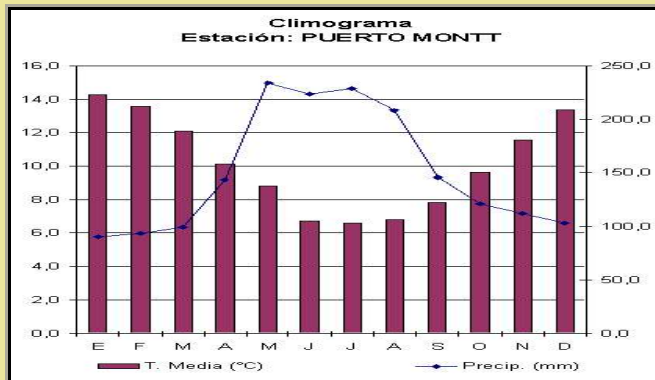
**Entradas anuales de turistas por paso fronterizo**



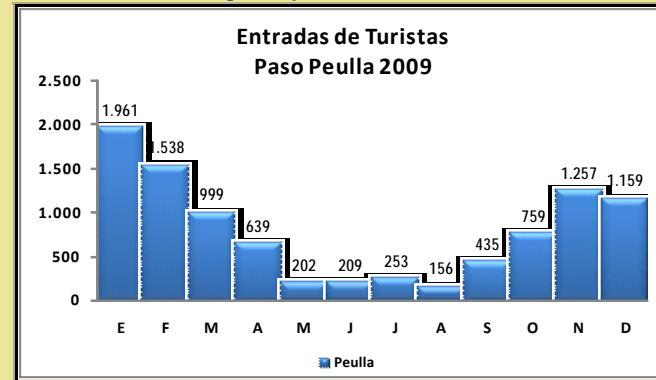
**Tasa de Ocupabilidad de Camas Año 2009**



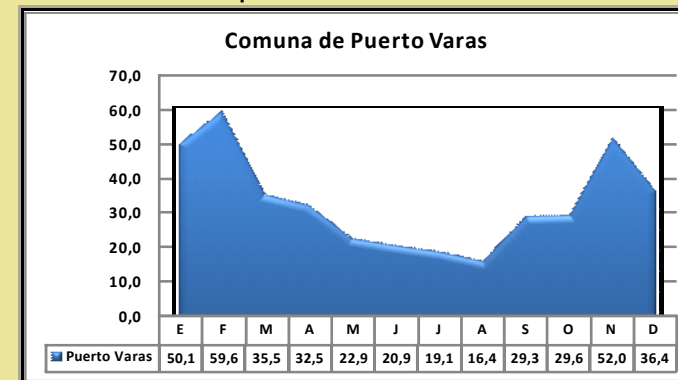
**Climograma Mensual**



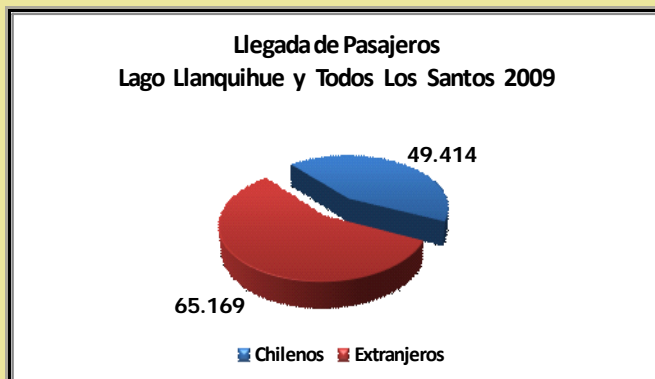
**Llegadas por Paso Fronterizo**



**Tasa de Ocupabilidad de Habitaciones Año 2009**



**Llegada y Pernoctación Anual de Pasajeros en Establecimientos de Alojamiento Turístico, 2009**  
Número de Turistas



**Valor Referencial Promedio del Suelo UF/m2**

	Mayor Valor	Menor Valor
1º Línea de Playa	<input type="text"/>	<input type="text"/>
Playa Interior	<input type="text"/>	<input type="text"/>
Urbano Central	<input type="text" value="s/i"/>	<input type="text" value="s/i"/>
Urbano Periferia	<input type="text" value="s/i"/>	<input type="text" value="s/i"/>
Suelo Rural	<input type="text" value="s/i"/>	<input type="text" value="s/i"/>

Nota: (s/i) Sin información disponible / (n/c) No corresponde al destino

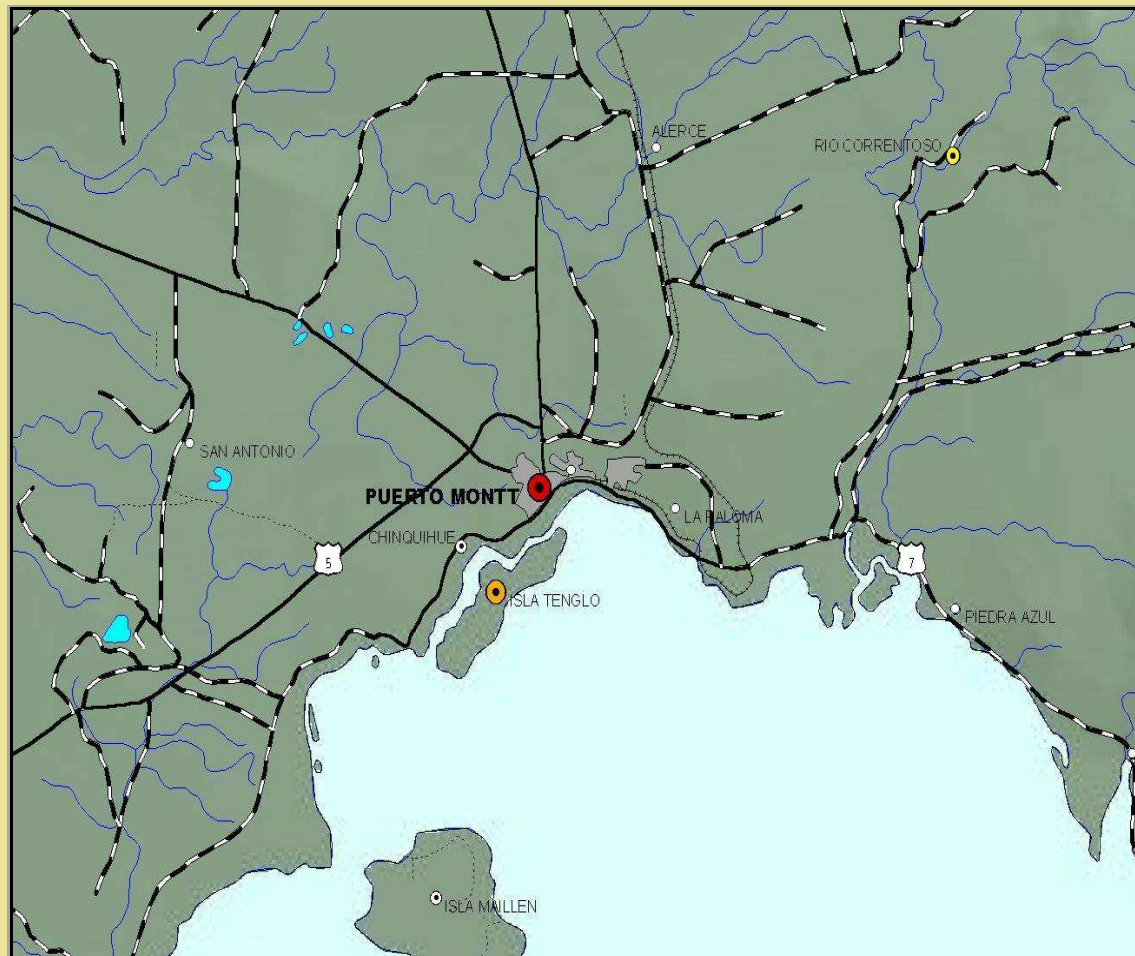
Nº de Restaurantes

Nº de Agencias de Viaje

**Programas de Incentivo a Inversiones Turísticas**

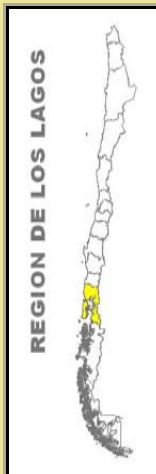
Existencia de Suelo Fiscal Para Inversiones Turísticas

La ciudad de Puerto Montt, capital de la Región de Los Lagos, se ubica frente al Seno de Reloncavi y a la Isla de Tenglo con variados servicios y equipamiento turísticos y junto a Angelmó, famosa y pintoresca caleta, ofrecen una variedad gastronómica de productos del mar y artesanías. Constituye el punto de partida hacia una zona marítima insular, que se inicia con el grupo de islas y canales ubicadas cercanas a este puerto y que caracterizan el sur patagónico chileno. El Archipiélago de Calbuco, formado por islas rodeadas de tranquilos canales permiten la realización de atractivas excursiones. Maullín y Carelmapu, sectores marítimos costeros destacan por sus amplias playas frente a un mar abierto donde se desarrolla actividad pesquera artesanal. Junto a áreas protegidas cercanas destacando la Reserva Nacional Alerce andino este destino es el punto de partida hacia la Carretera Austral.



**ATRATIVOS TURISTICOS SEGUN JERARQUIA:**

- LOCAL
- REGIONAL
- NACIONAL
- INTERNACIONAL



### CLIMA

#### Temperatura

	Mínima Prom. °C	Máxima Prom. °C
Enero	8,8	19,1
Julio	2,8	10,4

#### Precipitaciones Promedio Anual (mm)

1.802,5

#### Estación Climatológica:

El Tepual

#### Estimación Segunda Vivienda Censo 2002

3.052

### PRINCIPALES ACTIVIDADES TURISTICAS EN:

- |                 |                                     |                 |                                     |
|-----------------|-------------------------------------|-----------------|-------------------------------------|
| Sol y Playa     | <input type="checkbox"/>            | Aventura        | <input checked="" type="checkbox"/> |
| Congresos       | <input checked="" type="checkbox"/> | Etnoturismo     | <input type="checkbox"/>            |
| Nieve           | <input type="checkbox"/>            | Cultural        | <input checked="" type="checkbox"/> |
| Montaña         | <input type="checkbox"/>            | Rutas Temáticas | <input type="checkbox"/>            |
| Pesca Deportiva | <input checked="" type="checkbox"/> | Termas          | <input type="checkbox"/>            |
| Ecoturismo      | <input checked="" type="checkbox"/> | Astronómico     | <input type="checkbox"/>            |
| Agroturismo     | <input type="checkbox"/>            | Cruceros        | <input checked="" type="checkbox"/> |
| Otras Indicar   | <input type="text"/>                |                 |                                     |

### EQUIPAMIENTO Y SERVICIOS BASICOS

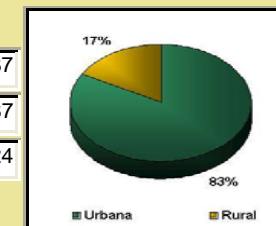
Localidad Principal	Puerto Montt		
Agua Potable	<input checked="" type="checkbox"/>	Banco	<input checked="" type="checkbox"/>
Alcantarillado	<input checked="" type="checkbox"/>	Cajero Automático	<input checked="" type="checkbox"/>
Electricidad	<input checked="" type="checkbox"/>	Teléfono	<input checked="" type="checkbox"/>
Primeros Auxilios	<input checked="" type="checkbox"/>	Cobertura Celular	<input checked="" type="checkbox"/>
Hospital	<input checked="" type="checkbox"/>	Internet	<input checked="" type="checkbox"/>
Cambio Monedas	<input checked="" type="checkbox"/>	Bomba Bencina	<input checked="" type="checkbox"/>
Carabineros	<input checked="" type="checkbox"/>	Información Turística	<input checked="" type="checkbox"/>

### PRINCIPALES CENTROS POBLADOS

Puerto Montt

### POBLACION URBANA Y RURAL

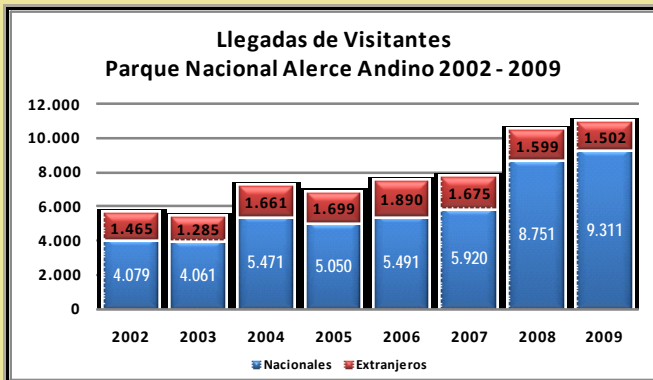
Urbana	330.537
Rural	66.687
Total	397.224



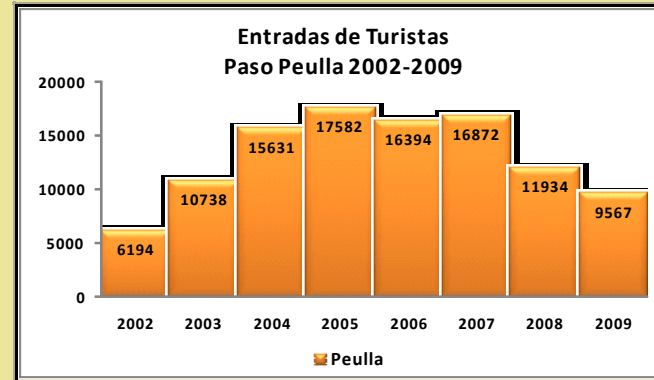
### CAPACIDAD ALOJAMIENTO - 2009

Clase Alojamiento	Cantidad	N° Camas
Albergue o Refugio	0	0
Apart Hotel	8	286
Hospedaje Familiar	16	299
Hostal o Residencial	43	1.015
Hostería	1	13
Hotel	22	1.485
Lodge	0	0
Motel o Cabañas	25	1.057
Resort	1	0
Campings	16	0
<b>TOTAL</b>	<b>132</b>	<b>4.155</b>

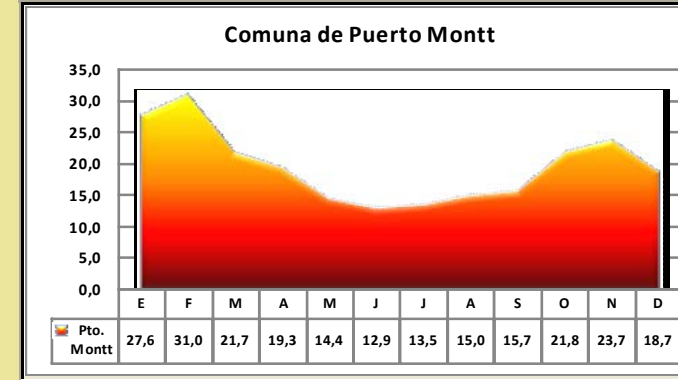
**Visitantes en Areas Silvestres Protegidas**



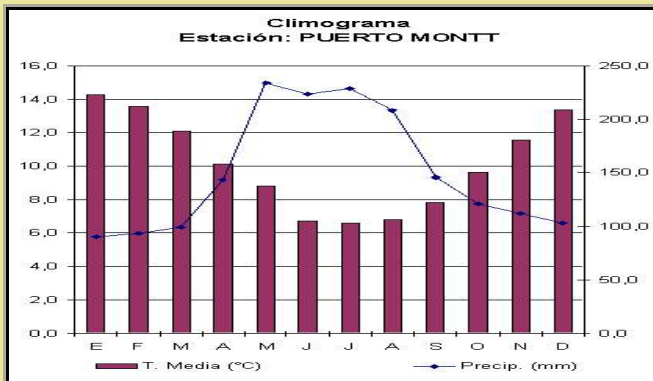
**Entradas anuales de turistas por paso fronterizo**



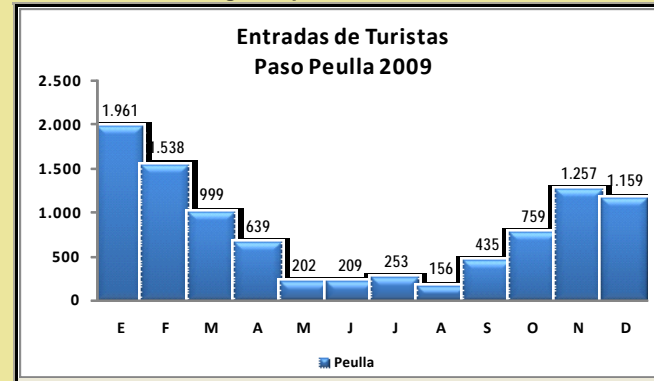
**Tasa de Ocupabilidad de Camas Año 2009**



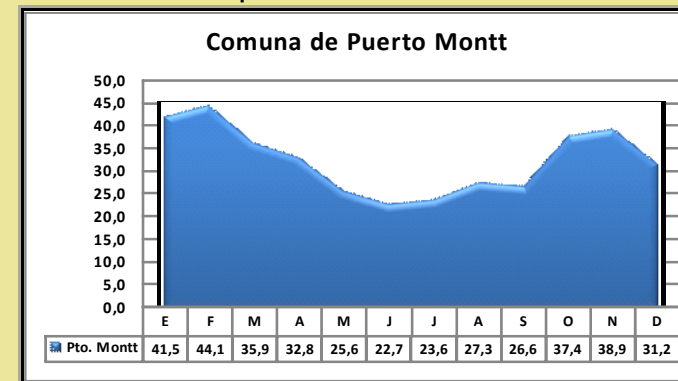
**Climograma Mensual**



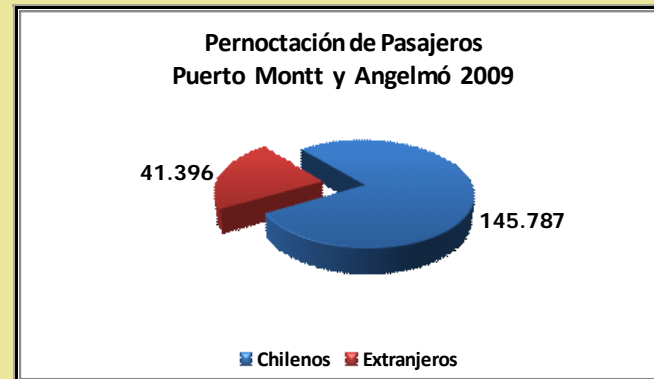
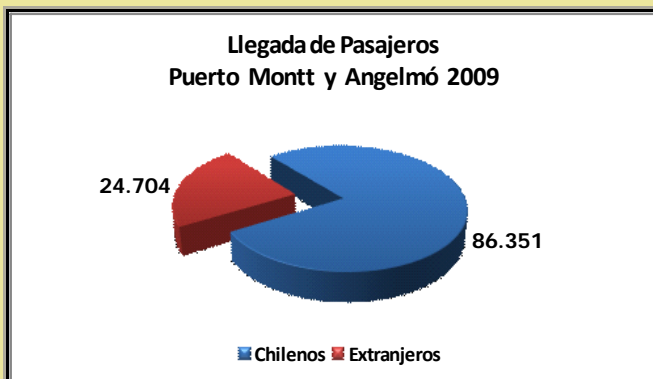
**Llegadas por Paso Fronterizo**



**Tasa de Ocupabilidad de Habitaciones Año 2009**



**Llegada y Pernoctación Anual de Pasajeros en Establecimientos de Alojamiento Turístico, 2009  
Número de Turistas**



**Valor Referencial Promedio del Suelo UF/m2**

	Mayor Valor	Menor Valor
1º Línea de Playa	<input type="text"/>	<input type="text"/>
Playa Interior	<input type="text"/>	<input type="text"/>
Urbano Central	<input type="text" value="s/i"/>	<input type="text" value="s/i"/>
Urbano Periferia	<input type="text" value="s/i"/>	<input type="text" value="s/i"/>
Suelo Rural	<input type="text" value="s/i"/>	<input type="text" value="s/i"/>

Nota: (s/i) Sin información disponible / (n/c) No corresponde al destino

Nº de Restaurantes

Nº de Agencias de Viaje

**Programas de Incentivo a Inversiones Turísticas**

Existencia de Suelo Fiscal Para Inversiones Turísticas

Chiloé, ubicado en la zona austral de Chile, comprende la segunda isla más grande de Sudamérica y un archipiélago de 40 islas, de las cuales 35 están habitadas. Prevalece un paisaje natural con amplias áreas protegidas y zonas vírgenes, donde lagos, ríos, cascadas constituyen la escenografía de poblados que se han caracterizado por sus tradiciones y leyendas y gastronomía que incluye curantos, mariscos, pescados y todo acompañado por las infaltables papas chilotas. La actividad turística se desarrolla en torno al agroturismo, compartiendo la tradicional casa de madera y tejuelas que otorgan un aspecto de simpleza y originalidad. La religiosidad de su gente esta reflejada en sus iglesias en cada rincón de la isla que datan del siglo XVIII y XIX construidas en maderas nobles como alerce y ciprés, de las cuales 16, por su valor arquitectónico, han sido declaradas Patrimonio de la Humanidad por la UNESCO.



OCEANO PACIFICO

### CLIMA

### Temperatura

	Mínima Prom. °C	Máxima Prom. °C
Enero	9,1	17
Julio	5,5	10,2

### Precipitaciones Promedio Anual (mm)

2.300

### Estación Climatológica:

Ancud

### Estimación Segunda Vivienda Censo 2002

1.730

### PRINCIPALES ACTIVIDADES TURISTICAS EN:

- |                 |                                     |                 |                                     |
|-----------------|-------------------------------------|-----------------|-------------------------------------|
| Sol y Playa     | <input type="checkbox"/>            | Aventura        | <input checked="" type="checkbox"/> |
| Congresos       | <input type="checkbox"/>            | Etnoturismo     | <input checked="" type="checkbox"/> |
| Nieve           | <input type="checkbox"/>            | Cultural        | <input checked="" type="checkbox"/> |
| Montaña         | <input type="checkbox"/>            | Rutas Temáticas | <input type="checkbox"/>            |
| Pesca Deportiva | <input checked="" type="checkbox"/> | Termas          | <input type="checkbox"/>            |
| Ecoturismo      | <input checked="" type="checkbox"/> | Astronómico     | <input type="checkbox"/>            |
| Agroturismo     | <input checked="" type="checkbox"/> | Cruceros        | <input type="checkbox"/>            |
| Otras Indicar   | <input type="text"/>                |                 |                                     |

### EQUIPAMIENTO Y SERVICIOS BASICOS

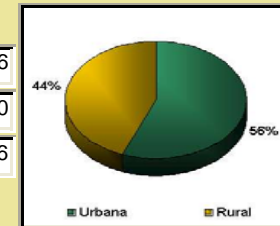
- |                     |                                     |                       |                                     |
|---------------------|-------------------------------------|-----------------------|-------------------------------------|
| Localidad Principal | Castro                              |                       |                                     |
| Agua Potable        | <input checked="" type="checkbox"/> | Banco                 | <input checked="" type="checkbox"/> |
| Alcantarillado      | <input checked="" type="checkbox"/> | Cajero Automático     | <input checked="" type="checkbox"/> |
| Electricidad        | <input checked="" type="checkbox"/> | Teléfono              | <input checked="" type="checkbox"/> |
| Primeros Auxilios   | <input checked="" type="checkbox"/> | Cobertura Celular     | <input checked="" type="checkbox"/> |
| Hospital            | <input checked="" type="checkbox"/> | Internet              | <input checked="" type="checkbox"/> |
| Cambio Monedas      | <input checked="" type="checkbox"/> | Bomba Bencina         | <input checked="" type="checkbox"/> |
| Carabineros         | <input checked="" type="checkbox"/> | Información Turística | <input checked="" type="checkbox"/> |

### PRINCIPALES CENTROS POBLADOS

- Ancud
- Castro
- Quellón
- Quemchi
- Dalcahue

### POBLACION URBANA Y RURAL

Urbana	86.646
Rural	68.120
Total	154.766




### CAPACIDAD ALOJAMIENTO - 2009

Clase Alojamiento	Cantidad	N° Camas
Albergue o Refugio	0	0
Apart Hotel	1	0
Hospedaje Familiar	37	504
Hostal o Residencial	41	930
Hostería	1	48
Hotel	20	842
Lodge	0	0
Motel o Cabañas	34	1.269
Resort	0	0
Campings	25	0
<b>TOTAL</b>	<b>159</b>	<b>3.593</b>

### ATRATIVOS TURISTICOS SEGUN JERARQUIA:

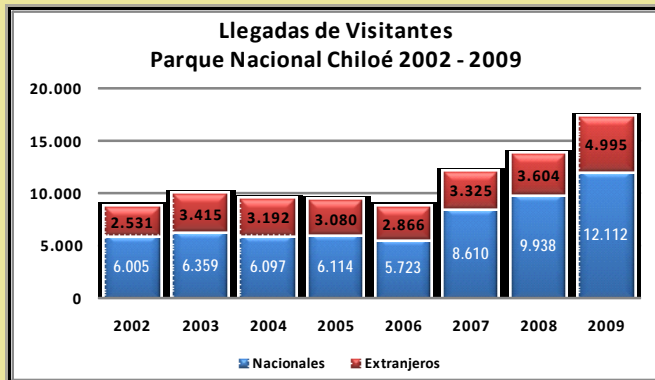
- LOCAL
- REGIONAL
- NACIONAL
- INTERNACIONAL



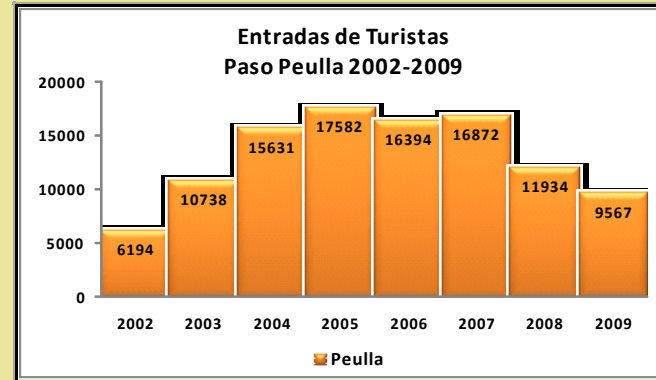
REGION DE LOS LAGOS



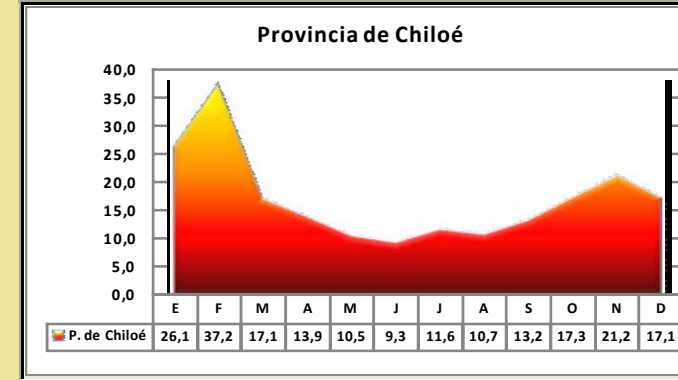
**Visitantes en Areas Silvestres Protegidas**



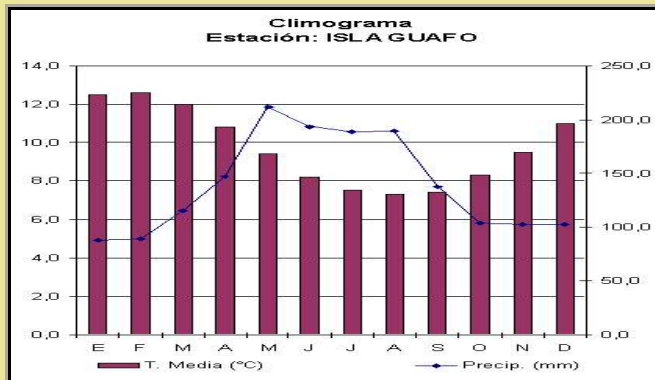
**Entradas anuales de turistas por paso fronterizo**



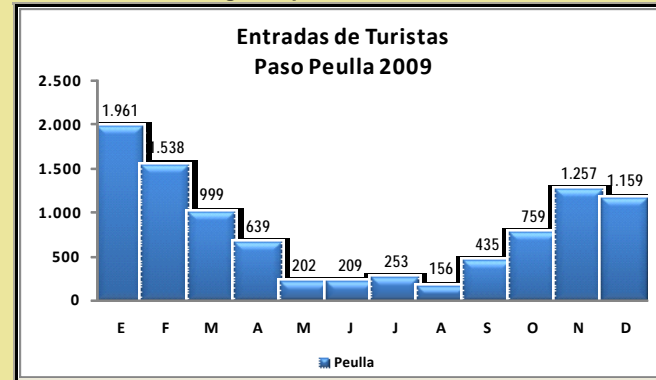
**Tasa de Ocupabilidad de Camas Año 2009**



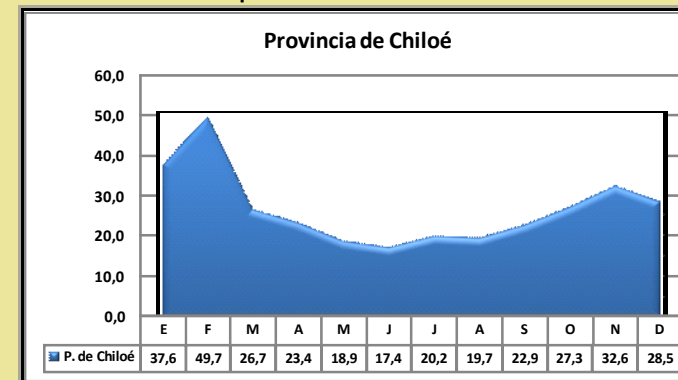
**Climograma Mensual**



**Llegadas por Paso Fronterizo**



**Tasa de Ocupabilidad de Habitaciones Año 2009**



**Llegada y Pernoctación Anual de Pasajeros en Establecimientos de Alojamiento Turístico, 2009**



**Valor Referencial Promedio del Suelo UF/m2**

	Mayor Valor	Menor Valor
1º Línea de Playa	<input type="text"/>	<input type="text"/>
Playa Interior	<input type="text"/>	<input type="text"/>
Urbano Central	<input type="text" value="s/i"/>	<input type="text" value="s/i"/>
Urbano Periferia	<input type="text" value="s/i"/>	<input type="text" value="s/i"/>
Suelo Rural	<input type="text" value="s/i"/>	<input type="text" value="s/i"/>

Nota: (s/i) Sin información disponible / (n/c) No corresponde al destino

Nº de Restaurantes

Nº de Agencias de Viaje

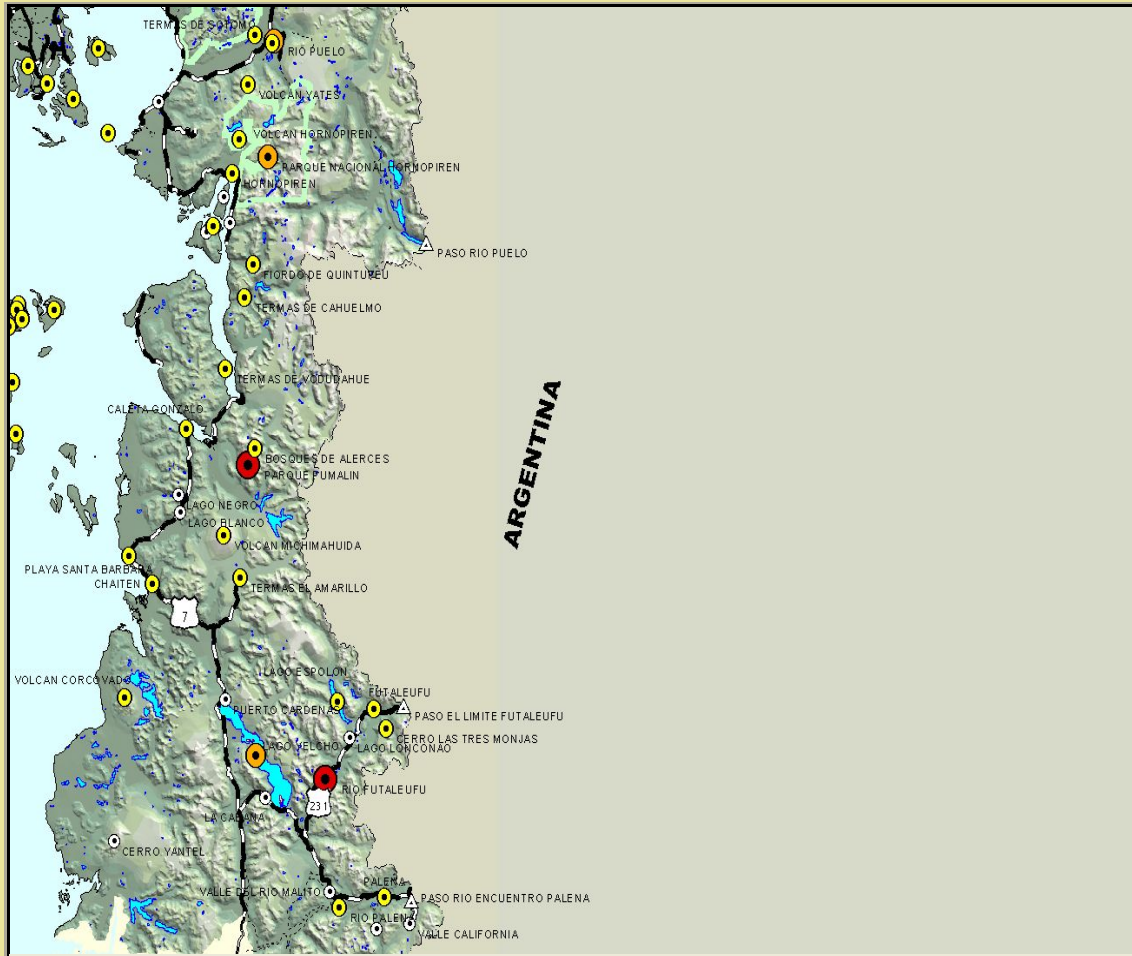
**Programas de Incentivo a Inversiones Turísticas**

Existencia de Suelo Fiscal Para Inversiones Turísticas

# Ruta Austral Puelo - Futaleufú


45

Reserva ecológica de la Región de Los Lagos posee una privilegiada biodiversidad, reconocida a nivel internacional, representante de los bosque templados siempreverdes, donde reina el majestuoso alerce con más de 4.000 años, 70 metros de altura y de belleza ancestral. Flora y fauna acompañan al visitante que encuentra localidades con amplio y potencial desarrollo para actividades ecoturísticas y turismo aventura, pesca deportiva y otros. La ruta ya ofrece servicios turísticos en algunos sectores, para el alojamiento y alimentación, además de un importante mejoramiento de las condiciones de accesibilidad a través de nuevos puentes, caminos y trasbordadores. Destacan las zonas de Interés turísticos de Futaleufú y de la Cuencas de los Ríos Puelo y Cochamó.



## ATRATIVOS TURISTICOS SEGUN JERARQUIA:

-  LOCAL
-  REGIONAL
-  NACIONAL
-  INTERNACIONAL



REGION DE LOS LAGOS



### CLIMA

#### Temperatura

	Mínima Prom. °C	Máxima Prom. °C
Enero	13,5	16,0
Julio	4,5	7,5

#### Precipitaciones Promedio Anual (mm)

3.500

#### Estación Climatológica:

Chaitén

#### Estimación Segunda Vivienda Censo 2002

150

### PRINCIPALES ACTIVIDADES TURISTICAS EN:

- |                 |                                     |                 |                                     |
|-----------------|-------------------------------------|-----------------|-------------------------------------|
| Sol y Playa     | <input type="checkbox"/>            | Aventura        | <input checked="" type="checkbox"/> |
| Congresos       | <input type="checkbox"/>            | Etnoturismo     | <input type="checkbox"/>            |
| Nieve           | <input type="checkbox"/>            | Cultural        | <input type="checkbox"/>            |
| Montaña         | <input type="checkbox"/>            | Rutas Temáticas | <input checked="" type="checkbox"/> |
| Pesca Deportiva | <input checked="" type="checkbox"/> | Termas          | <input checked="" type="checkbox"/> |
| Ecoturismo      | <input checked="" type="checkbox"/> | Astronómico     | <input type="checkbox"/>            |
| Agroturismo     | <input type="checkbox"/>            | Cruceros        | <input type="checkbox"/>            |
| Otras Indicar   | <input type="text"/>                |                 |                                     |

### EQUIPAMIENTO Y SERVICIOS BASICOS

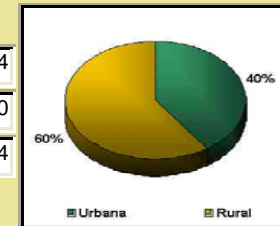
Localidad Principal	Chaitén		
Agua Potable	<input checked="" type="checkbox"/>	Banco	<input checked="" type="checkbox"/>
Alcantarillado	<input checked="" type="checkbox"/>	Cajero Automático	<input checked="" type="checkbox"/>
Electricidad	<input checked="" type="checkbox"/>	Teléfono	<input checked="" type="checkbox"/>
Primeros Auxilios	<input checked="" type="checkbox"/>	Cobertura Celular	<input checked="" type="checkbox"/>
Hospital	<input checked="" type="checkbox"/>	Internet	<input checked="" type="checkbox"/>
Cambio Monedas	<input checked="" type="checkbox"/>	Bomba Bencina	<input checked="" type="checkbox"/>
Carabineros	<input checked="" type="checkbox"/>	Información Turística	<input checked="" type="checkbox"/>

### PRINCIPALES CENTROS POBLADOS

Cochamó
Hornopirén
Chaitén
Futaleufú

### POBLACION URBANA Y RURAL

Urbana	7.624
Rural	15.710
Total	23.334



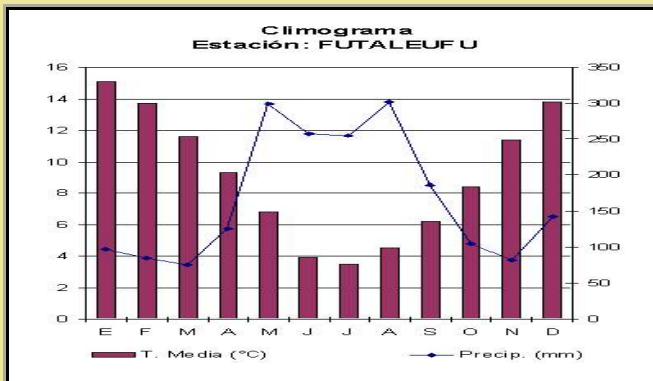
### CAPACIDAD ALOJAMIENTO - 2009

Clase Alojamiento	Cantidad	N° Camas
Albergue o Refugio	4	59
Apart Hotel	0	0
Hospedaje Familiar	0	0
Hostal o Residencial	14	144
Hostería	1	30
Hotel	2	59
Lodge	2	24
Motel o Cabañas	7	78
Resort	0	0
Campings	8	0
<b>TOTAL</b>	<b>38</b>	<b>394</b>

**Visitantes en Areas Silvestres Protegidas**



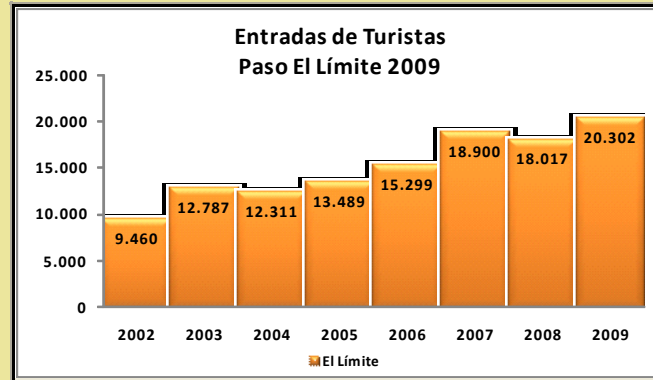
**Climograma Mensual**



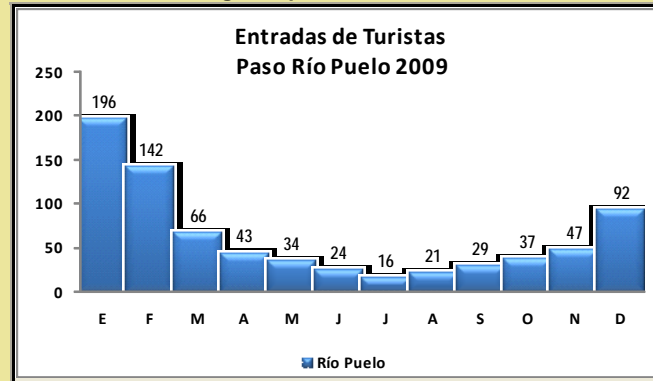
**Llegada y Pernoctación Anual de Pasajeros en Establecimientos de Alojamiento Turístico, 2009  
Número de Turistas**

Sin Información Disponible

**Entradas anuales de turistas por paso fronterizo**



**Llegadas por Paso Fronterizo**



**Tasa de Ocupabilidad de Camas Año 2009**

Sin Información Disponible

**Tasa de Ocupabilidad de Habitaciones Año 2009**

Sin Información Disponible

Sin Información Disponible

**Valor Referencial Promedio del Suelo UF/m2**

	Mayor Valor	Menor Valor
1º Línea de Playa	n/c	n/c
Playa Interior	n/c	n/c
Urbano Central	s/i	s/i
Urbano Periferia	s/i	s/i
Suelo Rural	s/i	s/i

Nota: (s/i) Sin información disponible / (n/c) No corresponde al destino

**Programas de Incentivo a Inversiones Turísticas**

- Fondo de Fomento y Desarrollo de las Zonas Extremas
- Crédito Tributario-Bonificación Contratación Mano de Ob
- Zona Franca de Extensión

Nº de Restaurantes

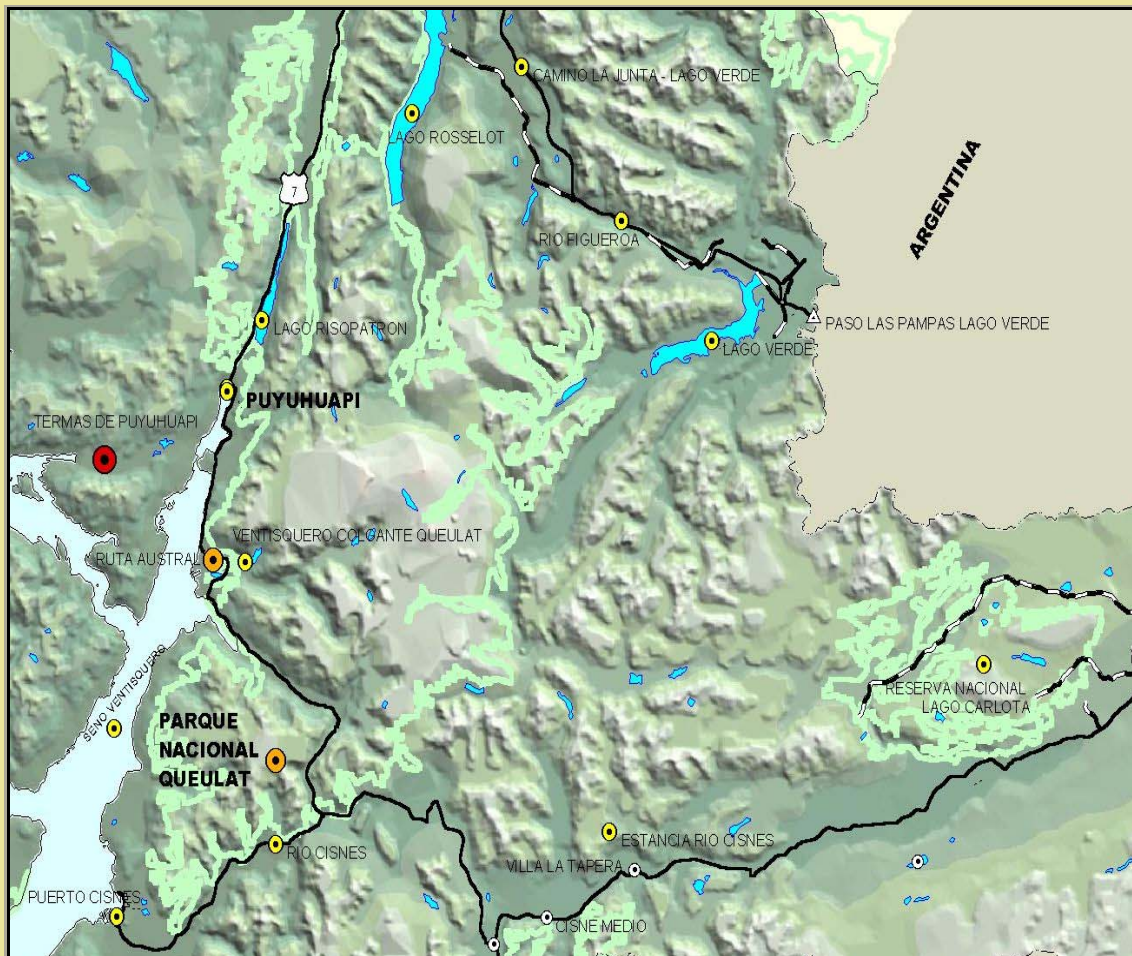
Nº de Agencias de Viaje

Existencia de Suelo Fiscal Para Inversiones Turísticas

# Ruta Austral, Palena y Parque Nacional Queulat


46

Es un territorio en el cual se conjuga una serie de atractivos naturales que van desde las islas y canales del sector litoral, hasta las cumbres de volcanes y cerros que aún contienen ventisqueros que se pueden observar y llegar a ellos mediante senderos peatonales. La existencia de caudalosos ríos permiten desarrollar pesca deportiva y deportes de aguas blancas como kayak y rafting. En esta área existen fuentes termales con instalaciones de calidad como Termas de Puyuhuapi y parques nacionales como el Queulat preparados para recibir al visitante.



## ATRATIVOS TURISTICOS SEGUN JERARQUIA:

- LOCAL
- REGIONAL
- NACIONAL
- INTERNACIONAL



## CLIMA

### Temperatura

	Mínima Prom. °C	Máxima Prom. °C
Enero	10,0	16,0
Julio	2,0	6,0

### Precipitaciones Promedio Anual (mm)

4.000,0

### Estación Climatológica:

Puerto Aysén

### Estimación Segunda Vivienda Censo 2002

## PRINCIPALES ACTIVIDADES TURISTICAS EN:

- |                 |                                     |                 |                                     |
|-----------------|-------------------------------------|-----------------|-------------------------------------|
| Sol y Playa     | <input type="checkbox"/>            | Aventura        | <input checked="" type="checkbox"/> |
| Congresos       | <input type="checkbox"/>            | Etnoturismo     | <input type="checkbox"/>            |
| Nieve           | <input type="checkbox"/>            | Cultural        | <input type="checkbox"/>            |
| Montaña         | <input checked="" type="checkbox"/> | Rutas Temáticas | <input type="checkbox"/>            |
| Pesca Deportiva | <input checked="" type="checkbox"/> | Termas          | <input checked="" type="checkbox"/> |
| Ecoturismo      | <input checked="" type="checkbox"/> | Astronómico     | <input type="checkbox"/>            |
| Agroturismo     | <input type="checkbox"/>            | Cruceros        | <input type="checkbox"/>            |
| Otras Indicar   | <input type="text"/>                |                 |                                     |

## EQUIPAMIENTO Y SERVICIOS BASICOS

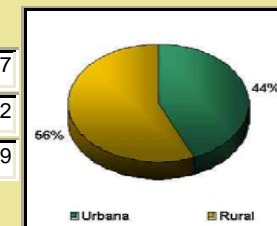
- |                     |                                     |                       |                                     |
|---------------------|-------------------------------------|-----------------------|-------------------------------------|
| Localidad Principal | La Junta - Puyuhuapi                |                       |                                     |
| Agua Potable        | <input checked="" type="checkbox"/> | Banco                 | <input type="checkbox"/>            |
| Alcantarillado      | <input type="checkbox"/>            | Cajero Automático     | <input type="checkbox"/>            |
| Electricidad        | <input checked="" type="checkbox"/> | Teléfono              | <input checked="" type="checkbox"/> |
| Primeros Auxilios   | <input checked="" type="checkbox"/> | Cobertura Celular     | <input checked="" type="checkbox"/> |
| Hospital            | <input type="checkbox"/>            | Internet              | <input checked="" type="checkbox"/> |
| Cambio Monedas      | <input type="checkbox"/>            | Bomba Bencina         | <input checked="" type="checkbox"/> |
| Carabineros         | <input checked="" type="checkbox"/> | Información Turística | <input checked="" type="checkbox"/> |

## PRINCIPALES CENTROS POBLADOS

La Junta
Puyuhuapi
Palena

## POBLACION URBANA Y RURAL

Urbana	2.507
Rural	3.232
Total	5.739



## CAPACIDAD ALOJAMIENTO - 2009

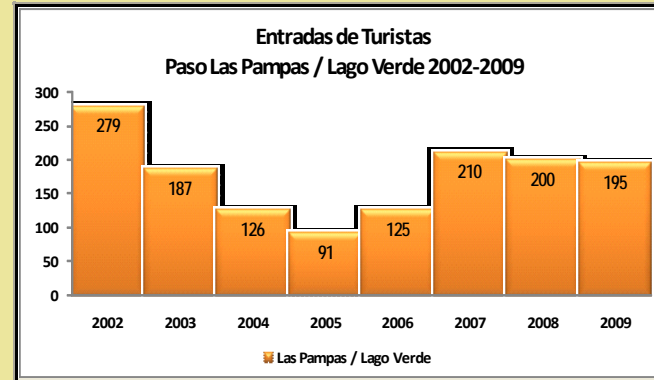
Clase Alojamiento	Cantidad	N° Camas
Albergue o Refugio	0	0
Apart Hotel	0	0
Hospedaje Familiar	8	103
Hostal o Residencial	20	314
Hostería	4	69
Hotel	3	94
Lodge	1	10
Motel o Cabañas	14	214
Resort	0	0
Campings	4	0
<b>TOTAL</b>	<b>54</b>	<b>804</b>



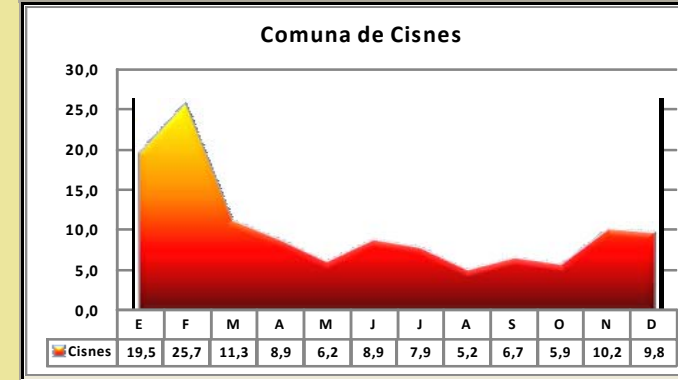
**Visitantes en Areas Silvestres Protegidas**



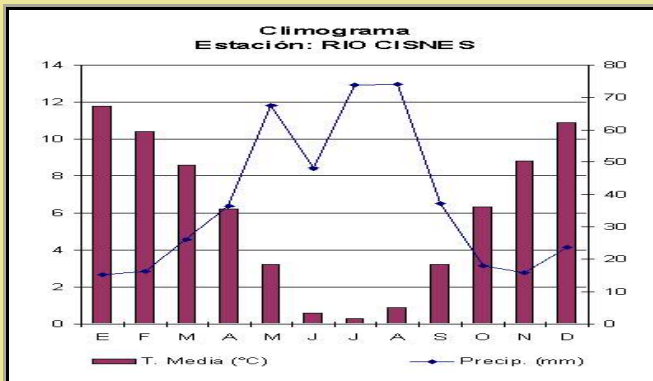
**Entradas anuales de turistas por paso fronterizo**



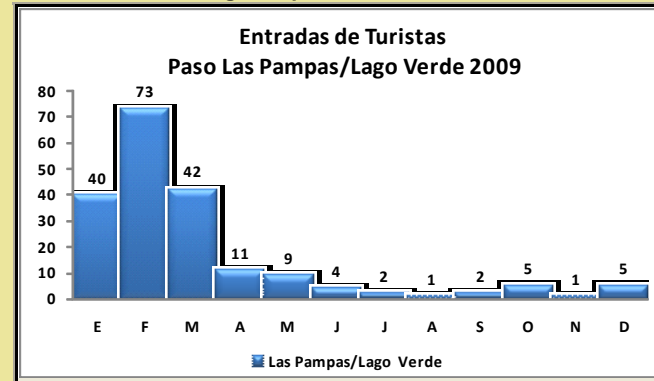
**Tasa de Ocupabilidad de Camas Año 2009**



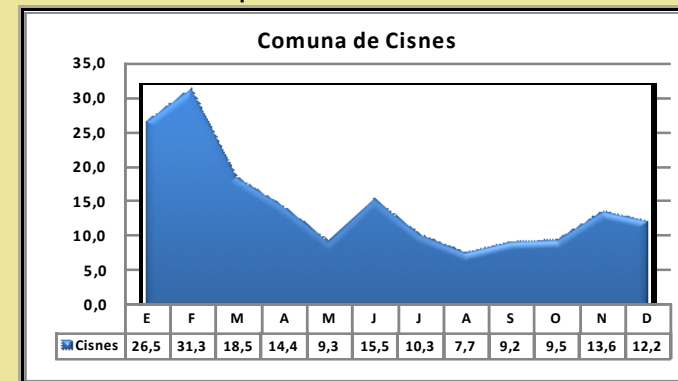
**Climograma Mensual**



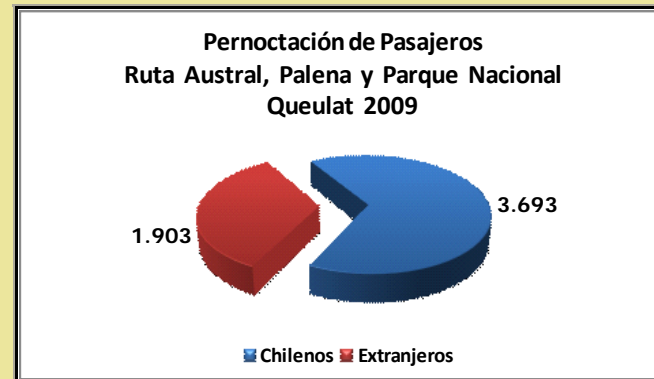
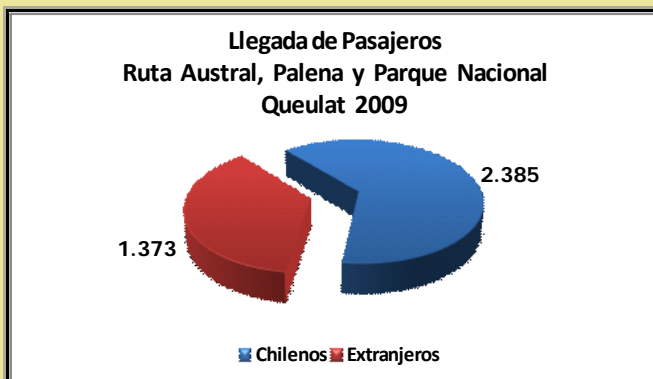
**Llegadas por Paso Fronterizo**



**Tasa de Ocupabilidad de Habitaciones Año 2009**



**Llegada y Pernoctación Anual de Pasajeros en Establecimientos de Alojamiento Turístico, 2009**



**Valor Referencial Promedio del Suelo UF/m2**

	Mayor Valor	Menor Valor
1º Línea de Playa	0,113	0,091
Playa Interior	0,085	0,068
Urbano Central	0,028	0,017
Urbano Periferia	0,056	0,028
Suelo Rural	0,091	0,073

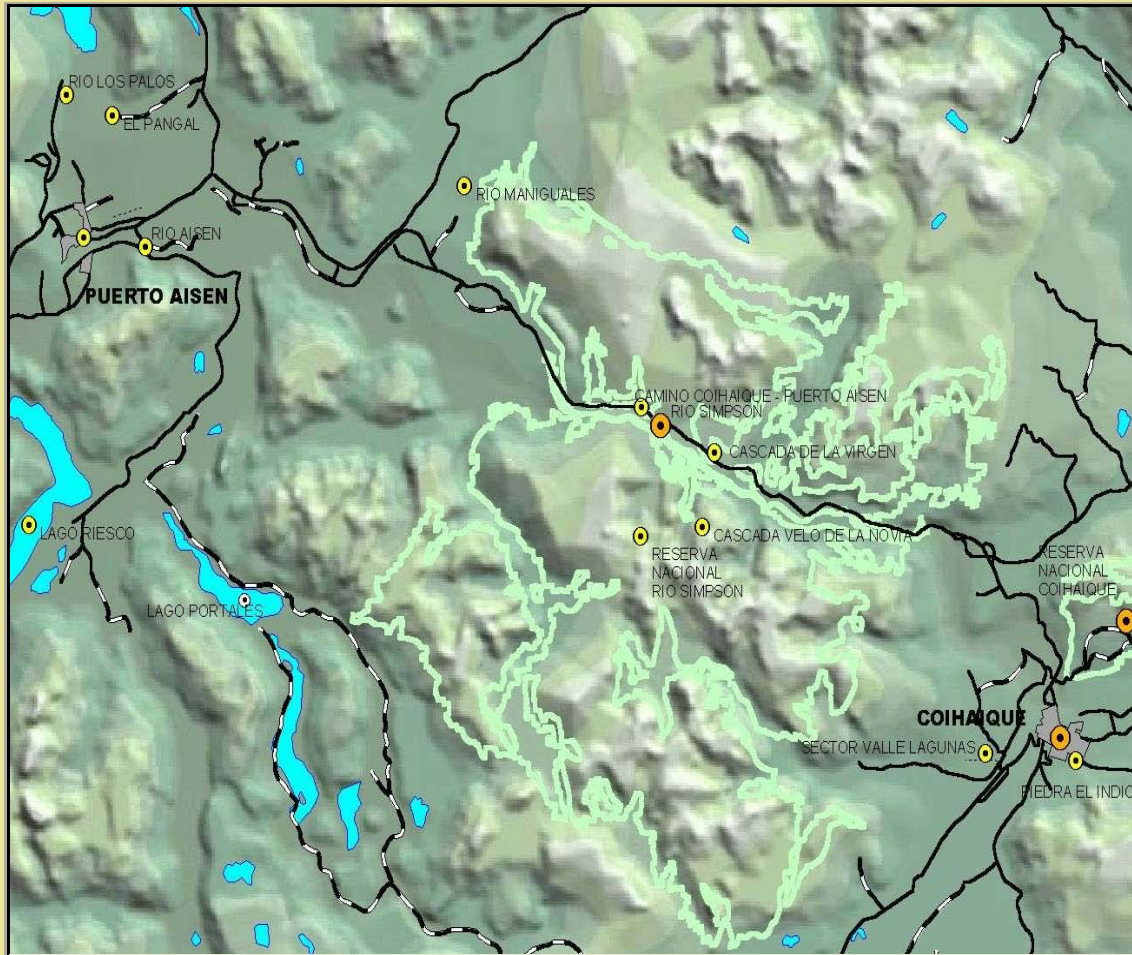
Nota: (s/i) Sin información disponible / (n/c) No corresponde al destino

Nº de Restaurantes

Nº de Agencias de Viaje

**Programas de Incentivo a Inversiones Turísticas**

Existencia de Suelo Fiscal Para Inversiones Turísticas



Esta área presenta el mayor y mejor equipamiento turístico, accesos e infraestructura de la Región de Aysén, ya que en ella se localizan la Capital Regional Coyhaique, Puerto Aysén, Puerto Chacabuco y el aeropuerto de Balmaceda. Turísticamente, se presentan posibilidades de desarrollar actividades de pesca deportiva en los ríos Simpson, Ñirehuao y La Paloma, reconocidos a nivel internacional por la pesca con mosca. El paisaje es variado, ya que el área es transversal y abarca desde el litoral con abundante vegetación nativa, hasta la Pampa Patagónica con sus características planicies de coironales. Otras actividades están asociadas al turismo de aventura como el rafting, kayak, caminatas y cabalgatas las que junto al turismo rural, especialmente el agroturismo, se perfilan como productos potenciales de interés.

### CLIMA

#### Temperatura

	Mínima Prom. °C	Máxima Prom. °C
Enero	9,2	19,2
Julio	-0,5	5,3

#### Precipitaciones Promedio Anual (mm)

1.205,9

#### Estación Climatológica:

Teniente Vidal

#### Estimación Segunda Vivienda Censo 2002

1.000

### PRINCIPALES ACTIVIDADES TURISTICAS EN:

- |                 |                                     |                 |                                     |
|-----------------|-------------------------------------|-----------------|-------------------------------------|
| Sol y Playa     | <input type="checkbox"/>            | Aventura        | <input checked="" type="checkbox"/> |
| Congresos       | <input type="checkbox"/>            | Etnoturismo     | <input type="checkbox"/>            |
| Nieve           | <input type="checkbox"/>            | Cultural        | <input type="checkbox"/>            |
| Montaña         | <input type="checkbox"/>            | Rutas Temáticas | <input type="checkbox"/>            |
| Pesca Deportiva | <input checked="" type="checkbox"/> | Termas          | <input checked="" type="checkbox"/> |
| Ecoturismo      | <input checked="" type="checkbox"/> | Astronómico     | <input type="checkbox"/>            |
| Agroturismo     | <input type="checkbox"/>            | Cruceros        | <input type="checkbox"/>            |
| Otras Indicar   | <input type="text"/>                |                 |                                     |

### EQUIPAMIENTO Y SERVICIOS BASICOS

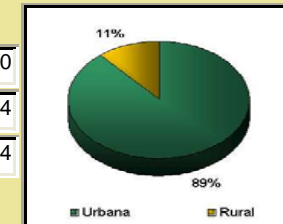
Localidad Principal	Coyhaique		
Agua Potable	<input checked="" type="checkbox"/>	Banco	<input checked="" type="checkbox"/>
Alcantarillado	<input checked="" type="checkbox"/>	Cajero Automático	<input checked="" type="checkbox"/>
Electricidad	<input checked="" type="checkbox"/>	Teléfono	<input checked="" type="checkbox"/>
Primeros Auxilios	<input checked="" type="checkbox"/>	Cobertura Celular	<input checked="" type="checkbox"/>
Hospital	<input checked="" type="checkbox"/>	Internet	<input checked="" type="checkbox"/>
Cambio Monedas	<input checked="" type="checkbox"/>	Bomba Bencina	<input checked="" type="checkbox"/>
Carabineros	<input checked="" type="checkbox"/>	Información Turística	<input checked="" type="checkbox"/>

### PRINCIPALES CENTROS POBLADOS

Puerto Aysén
Coyhaique

### POBLACION URBANA Y RURAL

Urbana	64.430
Rural	7.964
Total	72.394



### CAPACIDAD ALOJAMIENTO - 2009

Clase Alojamiento	Cantidad	N° Camas
Albergue o Refugio	4	62
Apart Hotel	0	0
Hospedaje Familiar	18	272
Hostal o Residencial	31	437
Hostería	0	0
Hotel	15	509
Lodge	6	41
Motel o Cabañas	32	590
Resort	0	0
Campings	14	0
<b>TOTAL</b>	<b>120</b>	<b>1.911</b>

### ATRATIVOS TURISTICOS SEGUN JERARQUIA:

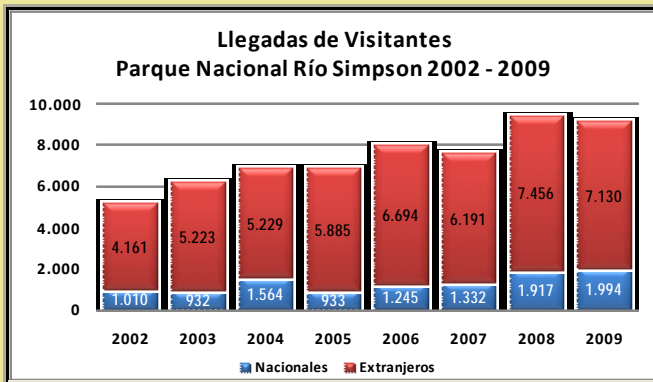
- LOCAL
- REGIONAL
- NACIONAL
- INTERNACIONAL



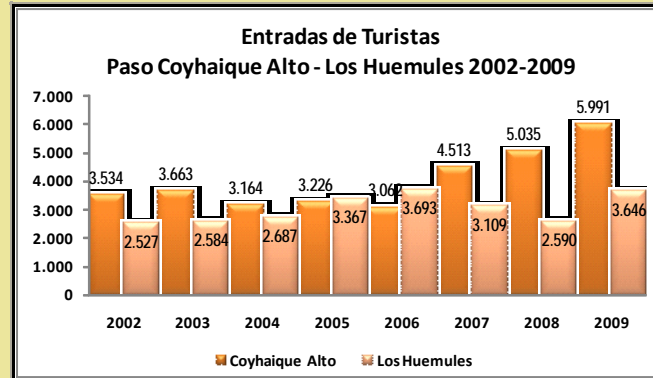
REGION DE AISEN



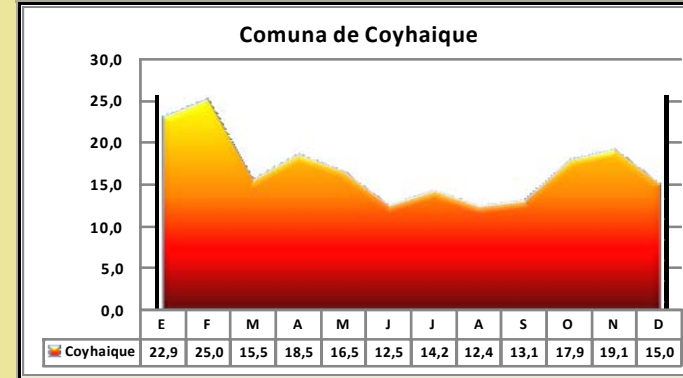
**Visitantes en Areas Silvestres Protegidas**



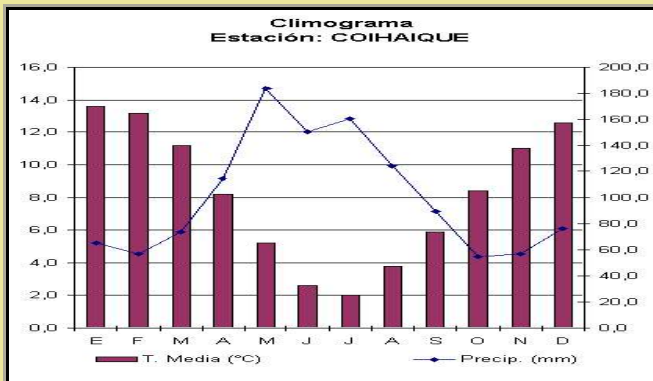
**Entradas anuales de turistas por paso fronterizo**



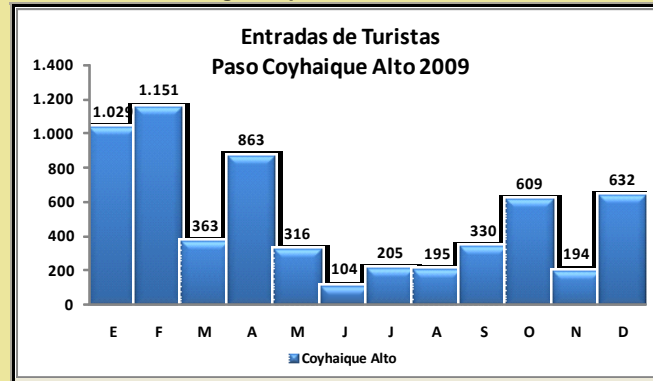
**Tasa de Ocupabilidad de Camas Año 2009**



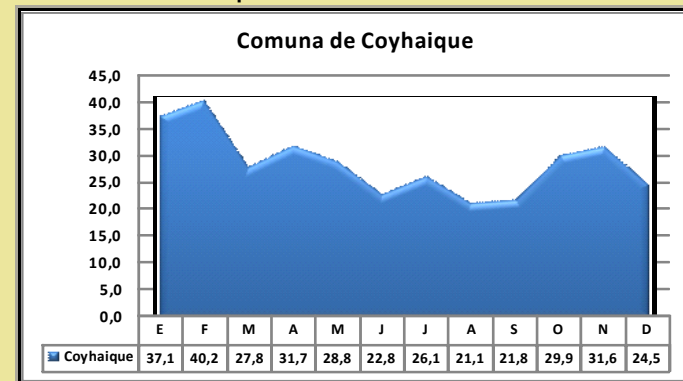
**Climograma Mensual**



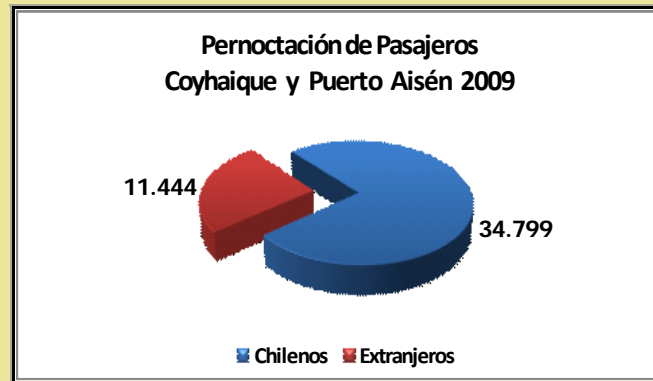
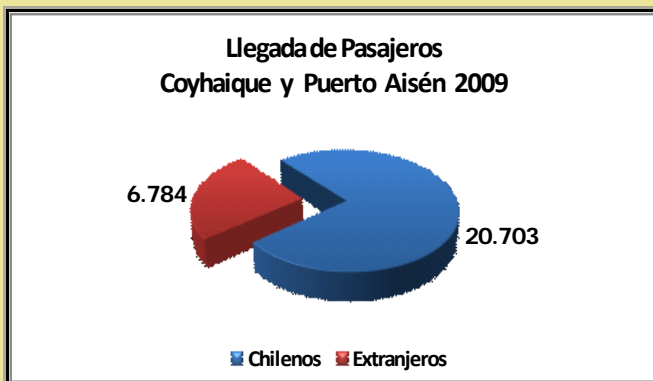
**Llegadas por Paso Fronterizo**



**Tasa de Ocupabilidad de Habitaciones Año 2009**



**Llegada y Pernoctación Anual de Pasajeros en Establecimientos de Alojamiento Turístico, 2009  
Número de Turistas**



**Valor Referencial Promedio del Suelo UF/m2**

	Mayor Valor	Menor Valor
1º Línea de Playa	<input type="text"/>	<input type="text"/>
Playa Interior	<input type="text"/>	<input type="text"/>
Urbano Central	<input type="text" value="s/i"/>	<input type="text" value="s/i"/>
Urbano Periferia	<input type="text" value="s/i"/>	<input type="text" value="s/i"/>
Suelo Rural	<input type="text" value="s/i"/>	<input type="text" value="s/i"/>

Nota: (s/i) Sin información disponible / (n/c) No corresponde al destino

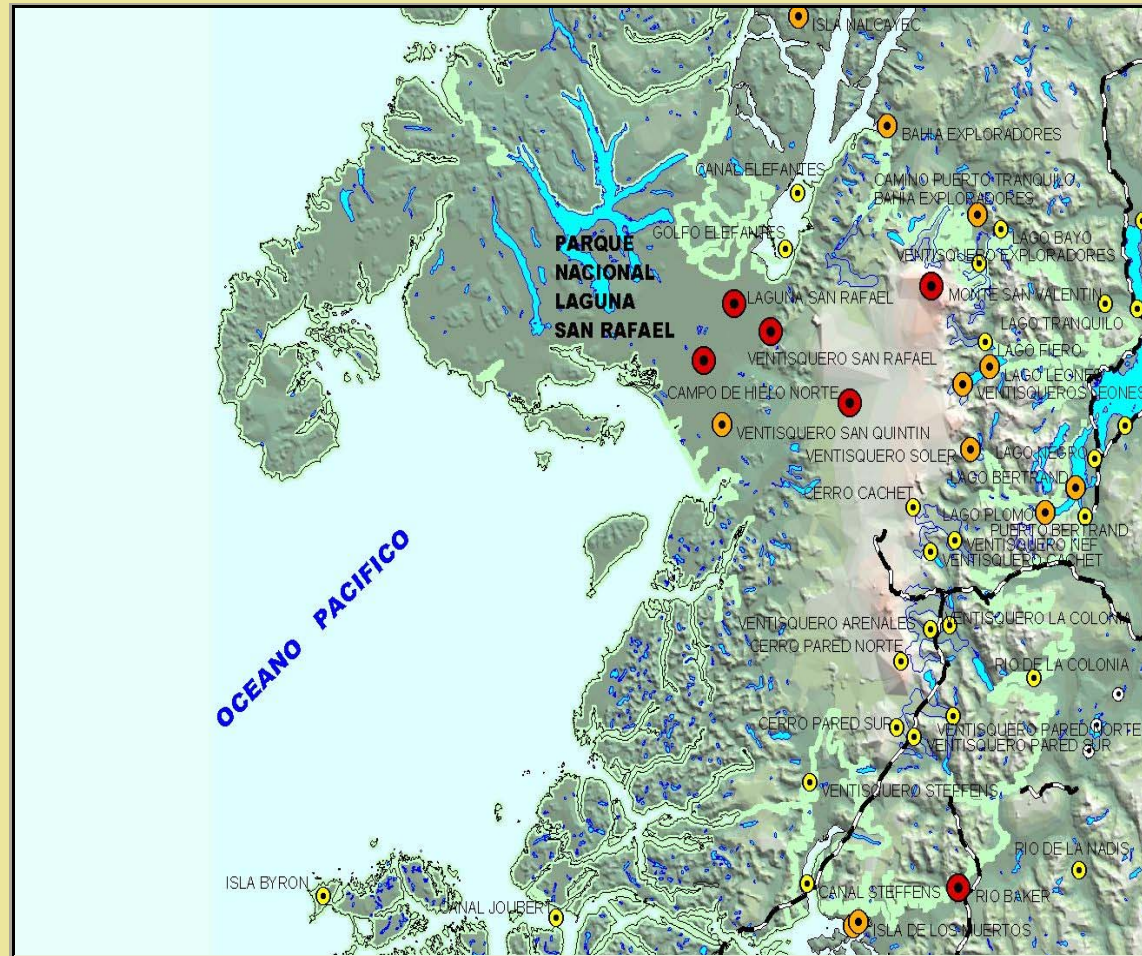
Nº de Restaurantes

Nº de Agencias de Viaje

**Programas de Incentivo a Inversiones Turísticas**


Existencia de Suelo Fiscal Para Inversiones Turísticas

Su oferta se caracteriza por una gran gama de atractivos naturales localizados en la zona de los canales australes, islas, fiordos, esteros, afloramientos termales, ventisqueros, la conocida Laguna San Rafael y Campo de Hielo Norte. Las posibilidades turísticas están asociadas al turismo de aventura, prácticamente en todas sus disciplinas y las actividades de navegación, visita de cruceros y catamaranes que cada año son más frecuentes.



**ATRATIVOS TURISTICOS SEGUN JERARQUIA:**

- LOCAL
- REGIONAL
- NACIONAL
- INTERNACIONAL



### CLIMA

#### Temperatura

	Mínima Prom. °C	Máxima Prom. °C
Enero	8,0	14,0
Julio	0,0	4,0

#### Precipitaciones Promedio Anual (mm)

3.500,0

#### Estación Climatológica:

Puerto Aisen

#### Estimación Segunda Vivienda Censo 2002

### PRINCIPALES ACTIVIDADES TURISTICAS EN:

- |                 |  |                 |                                     |
|-----------------|--|-----------------|-------------------------------------|
| Sol y Playa     | <input type="checkbox"/>               | Aventura        | <input checked="" type="checkbox"/> |
| Congresos       | <input type="checkbox"/>               | Etnoturismo     | <input type="checkbox"/>            |
| Nieve           | <input type="checkbox"/>               | Cultural        | <input type="checkbox"/>            |
| Montaña         | <input type="checkbox"/>               | Rutas Temáticas | <input type="checkbox"/>            |
| Pesca Deportiva | <input checked="" type="checkbox"/>    | Termas          | <input type="checkbox"/>            |
| Ecoturismo      | <input checked="" type="checkbox"/>    | Astronómico     | <input type="checkbox"/>            |
| Agroturismo     | <input type="checkbox"/>               | Cruceros        | <input checked="" type="checkbox"/> |
| Otras Indicar   | <input type="text" value="Glaciares"/> |                 |                                     |

### EQUIPAMIENTO Y SERVICIOS BASICOS

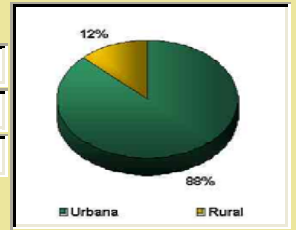
Localidad Principal	Puerto Chacabuco		
Agua Potable	<input checked="" type="checkbox"/>	Banco	<input checked="" type="checkbox"/>
Alcantarillado	<input checked="" type="checkbox"/>	Cajero Automático	<input checked="" type="checkbox"/>
Electricidad	<input checked="" type="checkbox"/>	Teléfono	<input checked="" type="checkbox"/>
Primeros Auxilios	<input checked="" type="checkbox"/>	Cobertura Celular	<input checked="" type="checkbox"/>
Hospital	<input checked="" type="checkbox"/>	Internet	<input checked="" type="checkbox"/>
Cambio Monedas	<input checked="" type="checkbox"/>	Bomba Bencina	<input checked="" type="checkbox"/>
Carabineros	<input checked="" type="checkbox"/>	Información Turística	<input checked="" type="checkbox"/>

### PRINCIPALES CENTROS POBLADOS

Puerto Chacabuco

### POBLACION URBANA Y RURAL

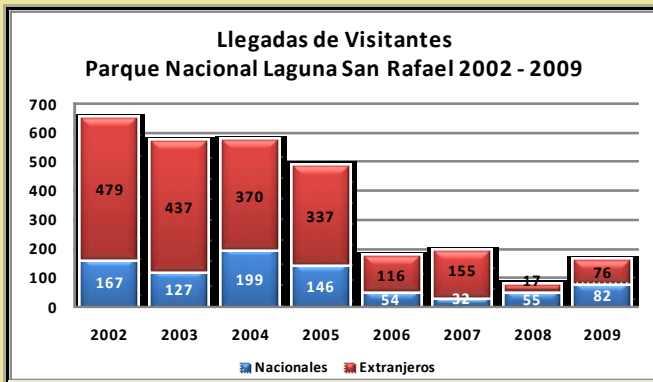
Urbana	19.580
Rural	2.773
Total	22.353



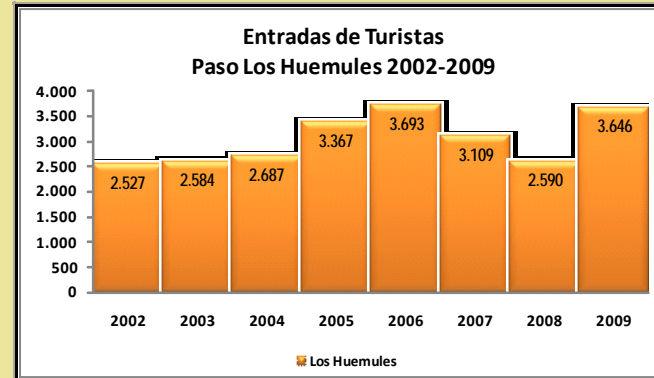
### CAPACIDAD ALOJAMIENTO - 2009

Clase Alojamiento	Cantidad	N° Camas
Albergue o Refugio	1	7
Apart Hotel	0	0
Hospedaje Familiar	1	15
Hostal o Residencial	1	24
Hostería	0	0
Hotel	1	95
Lodge	0	0
Motel o Cabañas	1	39
Resort	0	0
Campings	1	0
<b>TOTAL</b>	<b>6</b>	<b>180</b>

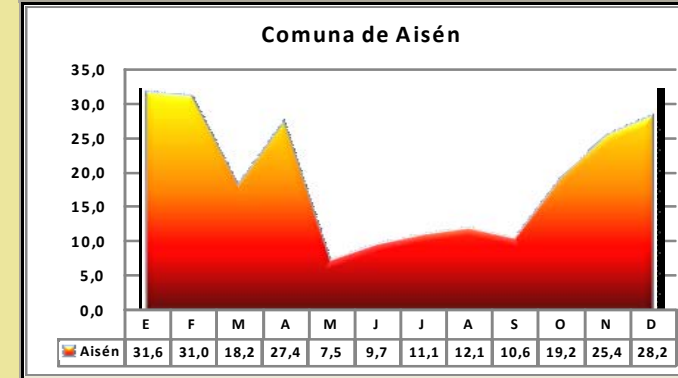
**Visitantes en Areas Silvestres Protegidas**



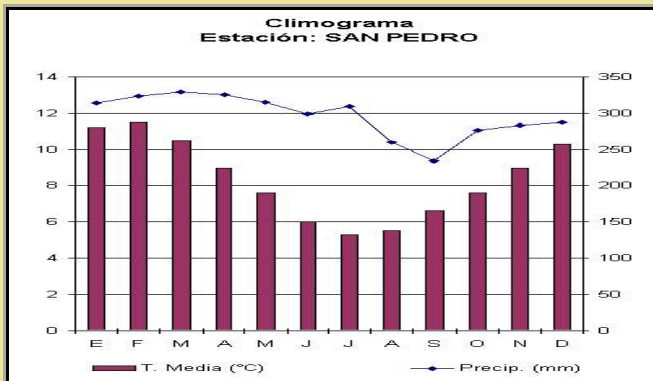
**Entradas anuales de turistas por paso fronterizo**



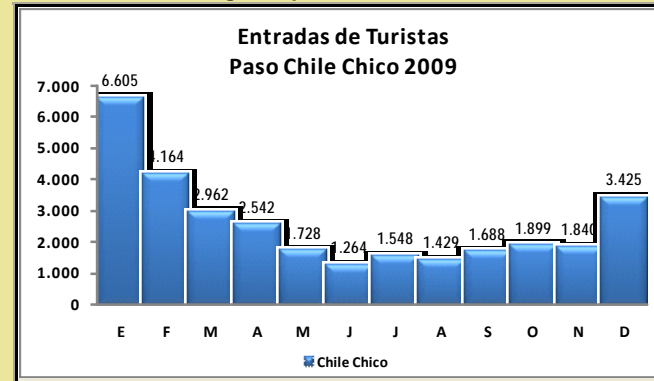
**Tasa de Ocupabilidad de Camas Año 2009**



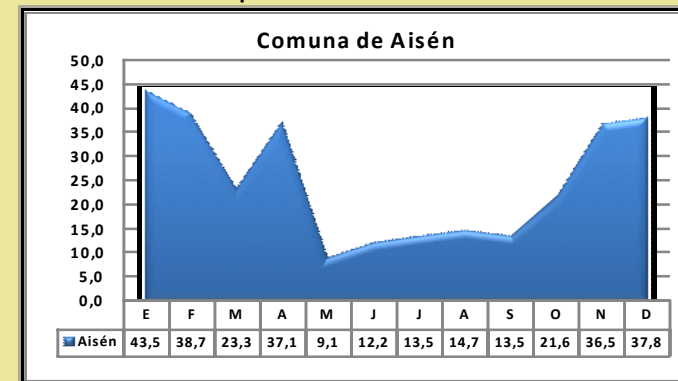
**Climograma Mensual**



**Llegadas por Paso Fronterizo**

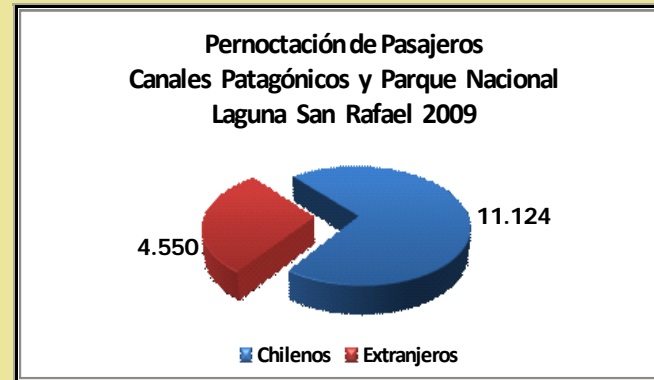
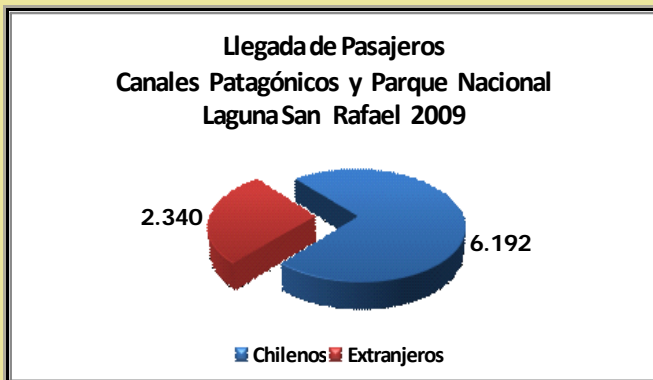


**Tasa de Ocupabilidad de Habitaciones Año 2009**



**Llegada y Pernoctación Anual de Pasajeros en Establecimientos de Alojamiento Turístico, 2009**

**Número de Turistas**



**Valor Referencial Promedio del Suelo UF/m2**

	Mayor Valor	Menor Valor
1º Línea de Playa	n/c	n/c
Playa Interior	n/c	n/c
Urbano Central	0,056	0,028
Urbano Periferia	0,017	0,011
Suelo Rural	0,068	0,056

Nota: (s/i) Sin información disponible / (n/c) No corresponde al destino

Nº de Restaurantes

Nº de Agencias de Viaje

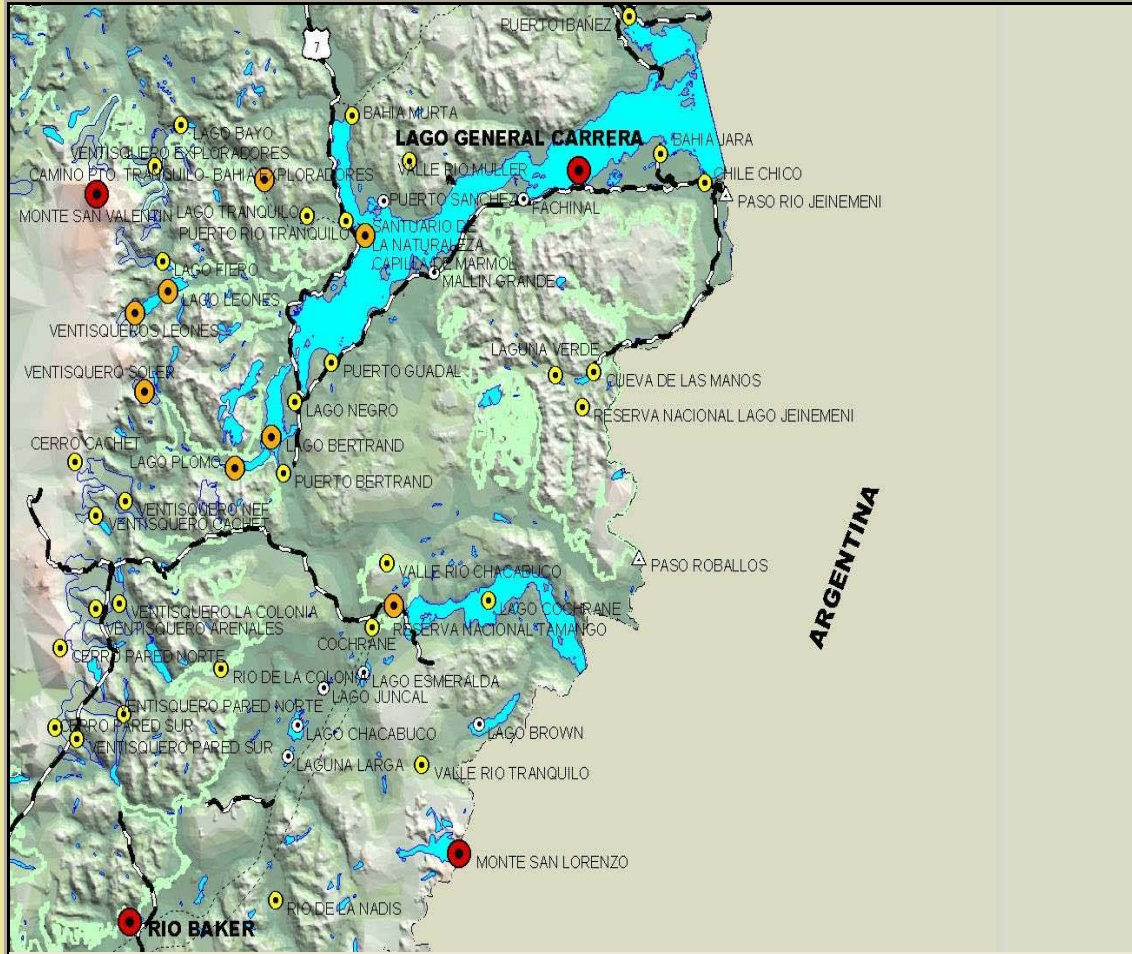
**Programas de Incentivo a Inversiones Turísticas**

Existencia de Suelo Fiscal Para Inversiones Turísticas

# Lago General Carrera y Río Baker

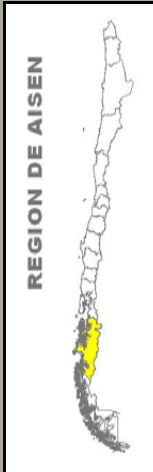
49

El paisaje está dominado en gran parte por el lago General Carrera llamado Chelénko por los nativos del lugar. En torno a este lago se localiza una serie de poblados que orientan su función y actividades al desarrollo de actividades turísticas como pesca deportiva, circuitos de caminatas, cabalgatas, deportes náuticos, observación de la naturaleza y desde el punto de vista productivo a las actividades agropecuarias. El lago Bertrand, río Baker y los lagos Leones y Cochrane, son parte de una de las más grandes reservas de agua dulce del país. Las actividades de turismo de aventura pueden desarrollarse casi en todas sus disciplinas, destacando el rafting y kayak en el Baker, montañismo en el San Lorenzo y Campo de Hielo Norte. El área adyacente al lago General Carrera, lago Bertrand y río Baker es actualmente considerada como Zona de Interés Turístico Nacional (ZOIT).



**ATRATIVOS TURISTICOS SEGUN JERARQUIA:**

-  LOCAL
-  REGIONAL
-  NACIONAL
-  INTERNACIONAL



### CLIMA

### Temperatura

Mínima Prom. °C    Máxima Prom. °C

Enero       

Julio       

### Precipitaciones Promedio Anual (mm)

### Estación Climatológica:

### Estimación Segunda Vivienda Censo 2002

### PRINCIPALES ACTIVIDADES TURISTICAS EN:

- |                 |                                     |                 |                                     |
|-----------------|-------------------------------------|-----------------|-------------------------------------|
| Sol y Playa     | <input type="checkbox"/>            | Aventura        | <input checked="" type="checkbox"/> |
| Congresos       | <input type="checkbox"/>            | Etnoturismo     | <input type="checkbox"/>            |
| Nieve           | <input type="checkbox"/>            | Cultural        | <input type="checkbox"/>            |
| Montaña         | <input type="checkbox"/>            | Rutas Temáticas | <input type="checkbox"/>            |
| Pesca Deportiva | <input checked="" type="checkbox"/> | Termas          | <input type="checkbox"/>            |
| Ecoturismo      | <input checked="" type="checkbox"/> | Astronómico     | <input type="checkbox"/>            |
| Agroturismo     | <input type="checkbox"/>            | Cruceros        | <input type="checkbox"/>            |
| Otras Indicar   | <input type="text"/>                |                 |                                     |

### EQUIPAMIENTO Y SERVICIOS BASICOS

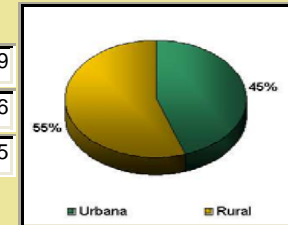
- |                     |  |                       |                                     |
|---------------------|--|-----------------------|-------------------------------------|
| Localidad Principal | <input type="text" value="Chile Chico"/> |                       |                                     |
| Agua Potable        | <input checked="" type="checkbox"/>      | Banco                 | <input checked="" type="checkbox"/> |
| Alcantarillado      | <input checked="" type="checkbox"/>      | Cajero Automático     | <input checked="" type="checkbox"/> |
| Electricidad        | <input checked="" type="checkbox"/>      | Teléfono              | <input checked="" type="checkbox"/> |
| Primeros Auxilios   | <input checked="" type="checkbox"/>      | Cobertura Celular     | <input checked="" type="checkbox"/> |
| Hospital            | <input checked="" type="checkbox"/>      | Internet              | <input checked="" type="checkbox"/> |
| Cambio Monedas      | <input checked="" type="checkbox"/>      | Bomba Bencina         | <input checked="" type="checkbox"/> |
| Carabineros         | <input checked="" type="checkbox"/>      | Información Turística | <input checked="" type="checkbox"/> |

### PRINCIPALES CENTROS POBLADOS

- |  |
|--|
| <input type="text" value="Cochrane"/>    |
| <input type="text" value="Chile Chico"/> |
| <input type="text" value="Tortel"/>      |
| <input type="text"/>                     |
| <input type="text"/>                     |

### POBLACION URBANA Y RURAL

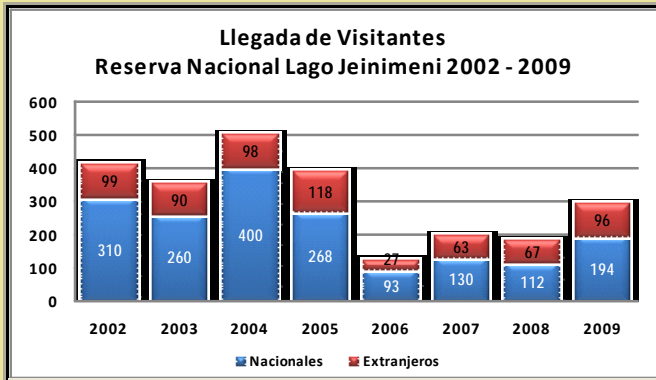
- |        |                                     |
|--------|-------------------------------------|
| Urbana | <input type="text" value="5.259"/>  |
| Rural  | <input type="text" value="6.496"/>  |
| Total  | <input type="text" value="11.755"/> |



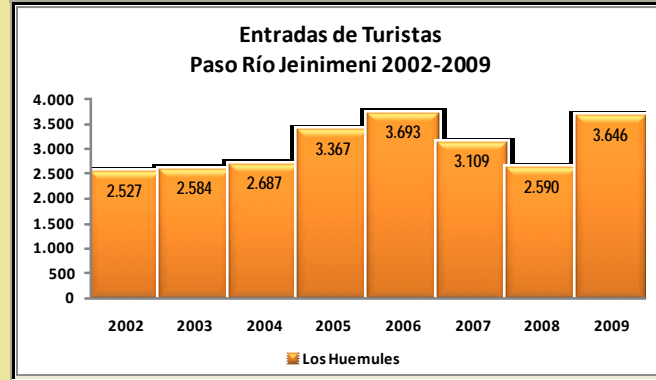
### CAPACIDAD ALOJAMIENTO - 2009

Clase Alojamiento	Cantidad	N° Camas
Albergue o Refugio	<input type="text" value="1"/>	<input type="text" value="8"/>
Apart Hotel	<input type="text" value="0"/>	<input type="text" value="0"/>
Hospedaje Familiar	<input type="text" value="0"/>	<input type="text" value="0"/>
Hostal o Residencial	<input type="text" value="5"/>	<input type="text" value="87"/>
Hostería	<input type="text" value="1"/>	<input type="text" value="13"/>
Hotel	<input type="text" value="3"/>	<input type="text" value="64"/>
Lodge	<input type="text" value="3"/>	<input type="text" value="82"/>
Motel o Cabañas	<input type="text" value="6"/>	<input type="text" value="78"/>
Resort	<input type="text" value="0"/>	<input type="text" value="0"/>
Campings	<input type="text" value="2"/>	<input type="text" value="0"/>
<b>TOTAL</b>	<b><input type="text" value="21"/></b>	<b><input type="text" value="332"/></b>

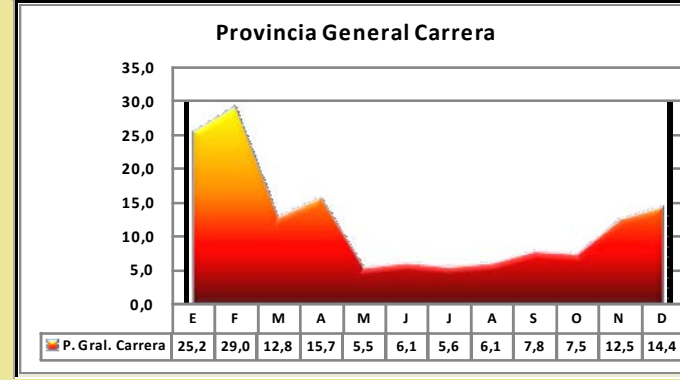
**Visitantes en Areas Silvestres Protegidas**



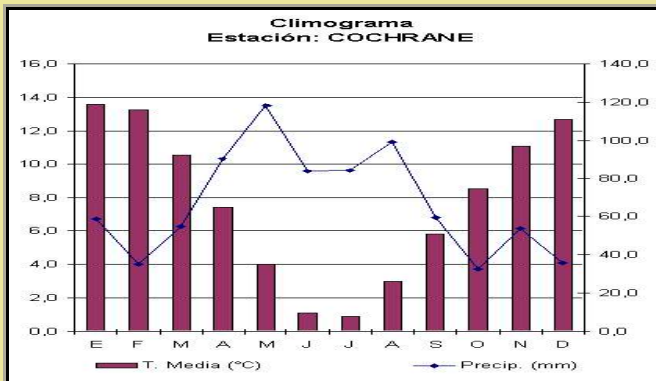
**Entradas anuales de turistas por paso fronterizo**



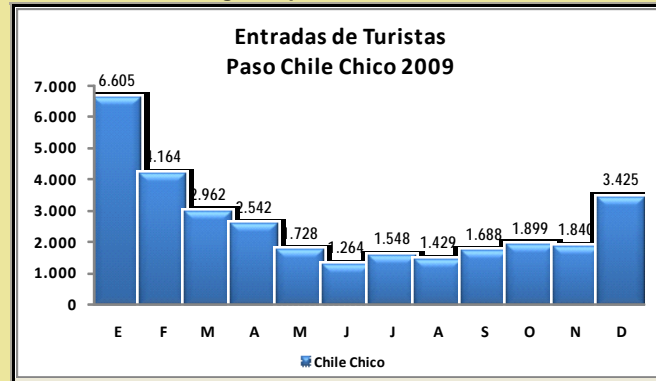
**Tasa de Ocupabilidad de Camas Año 2009**



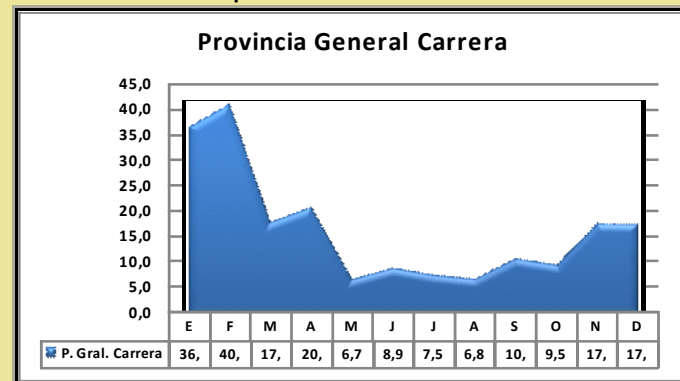
**Climograma Mensual**



**Llegadas por Paso Fronterizo**



**Tasa de Ocupabilidad de Habitaciones Año 2009**



**Llegada y Pernoctación Anual de Pasajeros en Establecimientos de Alojamiento Turístico, 2009  
Número de Turistas**



**Valor Referencial Promedio del Suelo UF/m2**

	Mayor Valor	Menor Valor
1º Línea de Playa	<input type="text"/>	<input type="text"/>
Playa Interior	<input type="text"/>	<input type="text"/>
Urbano Central	<input type="text" value="s/i"/>	<input type="text" value="s/i"/>
Urbano Periferia	<input type="text" value="s/i"/>	<input type="text" value="s/i"/>
Suelo Rural	<input type="text" value="s/i"/>	<input type="text" value="s/i"/>

Nota: (s/i) Sin información disponible / (n/c) No corresponde al destino

Nº de Restaurantes

Nº de Agencias de Viaje

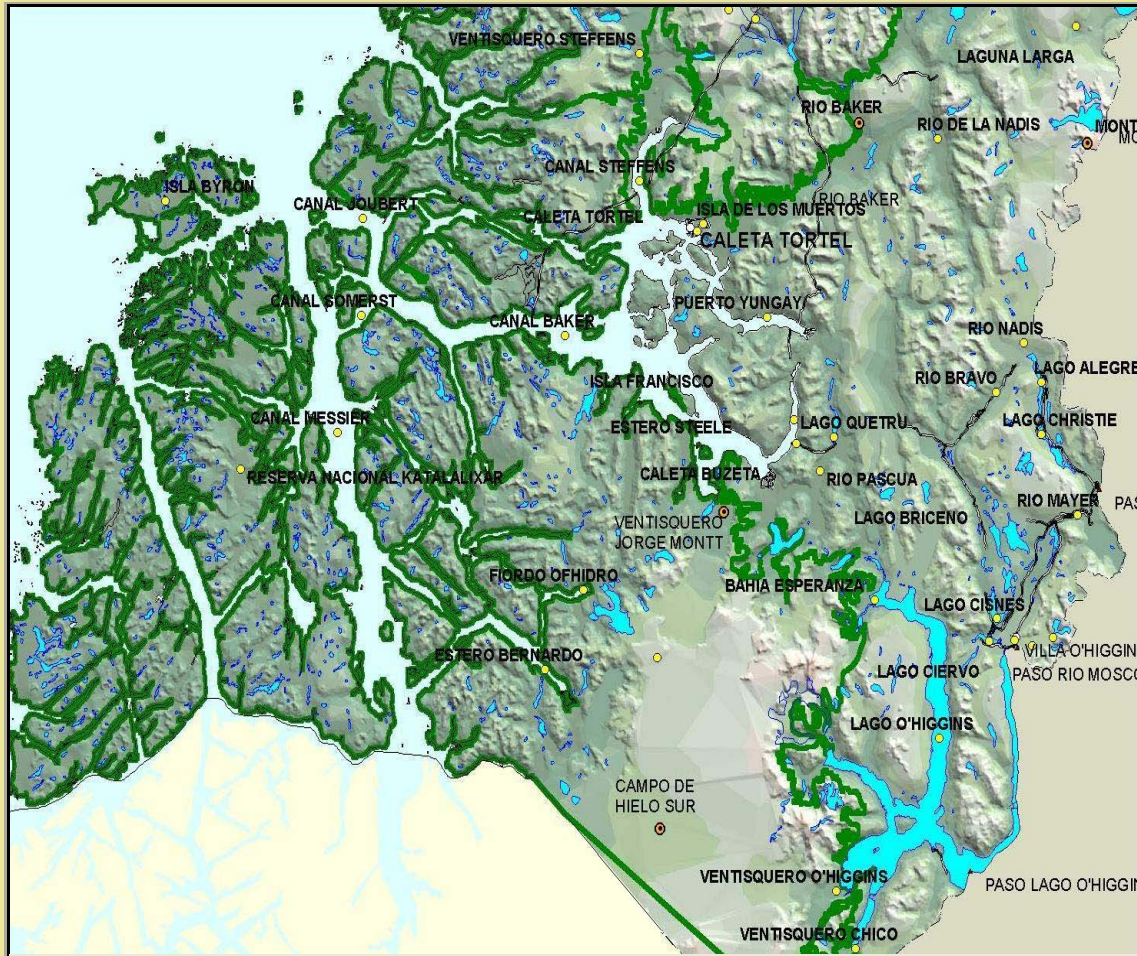
**Programas de Incentivo a Inversiones Turísticas**

Existencia de Suelo Fiscal Para Inversiones Turísticas

# Caleta Tortel y Lago O' Higgins

50

Su accidentada geografía divide esta zona archipelágica en infinitud de islas, canales y estuarios, escarpadas cordilleras coronadas por glaciares, cortadas por estrechos valles. La presencia de los dos Campos de Hielo Continental, una serie de lagos y caudalosos ríos y fiordos, Parques y Reservas Naturales, constituyen una diversidad de atractivos naturales que permiten el desarrollo de múltiples actividades asociadas al ecoturismo y turismo de aventura. Las principales localidades son Caleta Tortel, declarada Zona Típica, con oferta de servicios e infraestructura turísticos y Villa O'Higgins, ambas accesibles vía Camino Austral construido recientemente. Gracias a su estratégica ubicación, entre los campos de hielos Norte y Sur (unos 4.000 km² de glaciares comunales) desemboca en Tortel el río más caudaloso de Chile, el Río Baker, y se encuentra cercano el famoso Golfo de Penas.



## CLIMA

### Temperatura

	Mínima Prom. °C	Máxima Prom. °C
Enero	8,0	14,0
Julio	0,0	4,0

### Precipitaciones Promedio Anual (mm)

4.000,0

### Estación Climatológica:

Cochrane

### Estimación Segunda Vivienda Censo 2002

## PRINCIPALES ACTIVIDADES TURISTICAS EN:

- |                 |                                     |                 |                                     |
|-----------------|-------------------------------------|-----------------|-------------------------------------|
| Sol y Playa     | <input type="checkbox"/>            | Aventura        | <input checked="" type="checkbox"/> |
| Congresos       | <input type="checkbox"/>            | Etnoturismo     | <input type="checkbox"/>            |
| Nieve           | <input type="checkbox"/>            | Cultural        | <input checked="" type="checkbox"/> |
| Montaña         | <input type="checkbox"/>            | Rutas Temáticas | <input type="checkbox"/>            |
| Pesca Deportiva | <input checked="" type="checkbox"/> | Termas          | <input type="checkbox"/>            |
| Ecoturismo      | <input checked="" type="checkbox"/> | Astronómico     | <input type="checkbox"/>            |
| Agroturismo     | <input type="checkbox"/>            | Cruceros        | <input type="checkbox"/>            |
| Otras Indicar   | <input type="text"/>                |                 |                                     |

## EQUIPAMIENTO Y SERVICIOS BASICOS

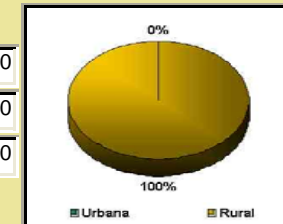
Localidad Principal	Caleta Tortel - Villa O'Higgins		
Agua Potable	<input checked="" type="checkbox"/>	Banco	<input checked="" type="checkbox"/>
Alcantarillado	<input checked="" type="checkbox"/>	Cajero Automático	<input type="checkbox"/>
Electricidad	<input checked="" type="checkbox"/>	Teléfono	<input checked="" type="checkbox"/>
Primeros Auxilios	<input checked="" type="checkbox"/>	Cobertura Celular	<input checked="" type="checkbox"/>
Hospital	<input type="checkbox"/>	Internet	<input checked="" type="checkbox"/>
Cambio Monedas	<input type="checkbox"/>	Bomba Bencina	<input checked="" type="checkbox"/>
Carabineros	<input checked="" type="checkbox"/>	Información Turística	<input checked="" type="checkbox"/>

## PRINCIPALES CENTROS POBLADOS

Caleta Tortel
Villa O'Higgins

## POBLACION URBANA Y RURAL

Urbana	0
Rural	970
Total	970



## CAPACIDAD ALOJAMIENTO - 2009

Clase Alojamiento	Cantidad	N° Camas
Albergue o Refugio	1	6
Apart Hotel	0	0
Hospedaje Familiar	2	32
Hostal o Residencial	14	203
Hostería	1	17
Hotel	2	44
Lodge	0	0
Motel o Cabañas	4	113
Resort	0	0
Campings	2	0
<b>TOTAL</b>	<b>26</b>	<b>415</b>

## ATRATIVOS TURISTICOS SEGUN JERARQUIA:

- LOCAL
- REGIONAL
- NACIONAL
- INTERNACIONAL

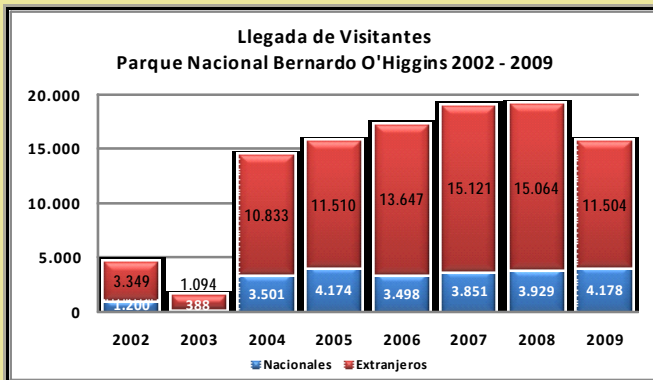


REGION DE AISEN

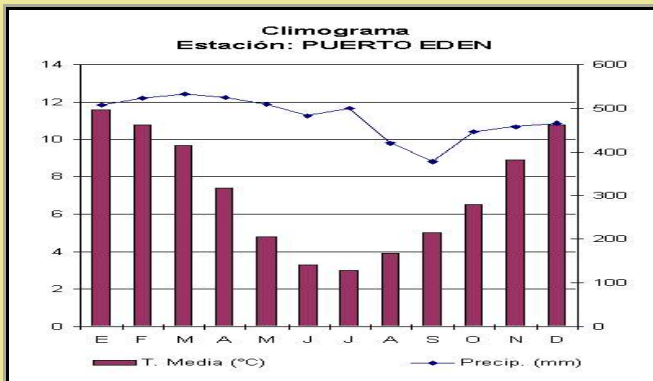




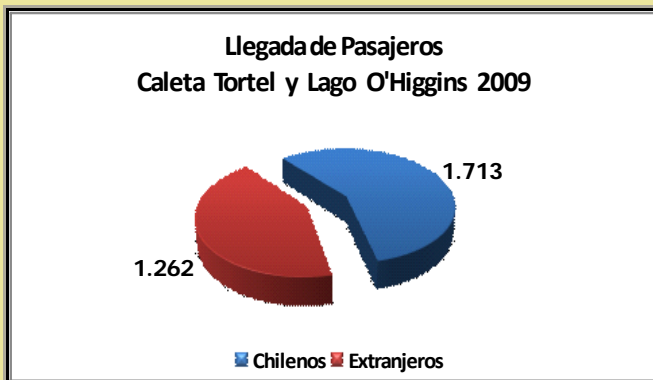
**Visitantes en Areas Silvestres Protegidas**



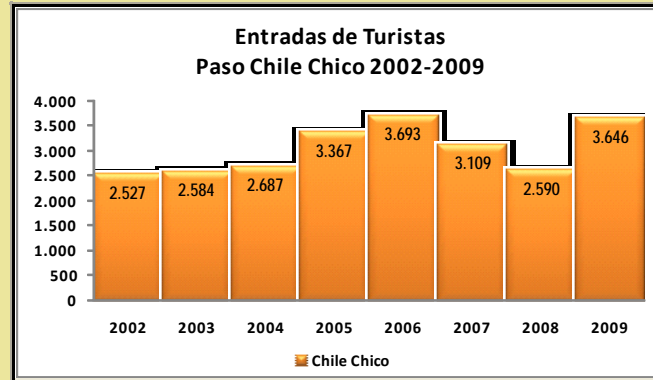
**Climograma Mensual**



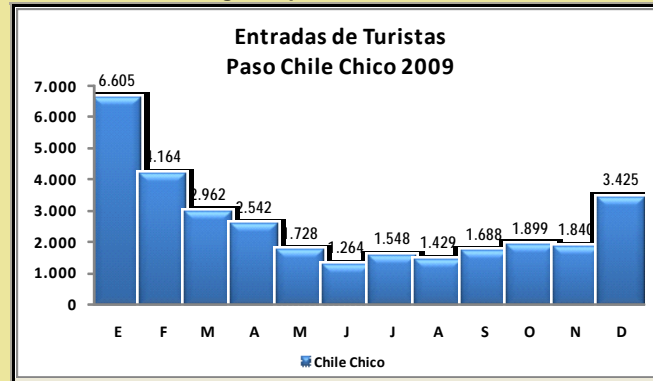
**Llegada y Pernoctación Anual de Pasajeros en Establecimientos de Alojamiento Turístico, 2009  
Número de Turistas**



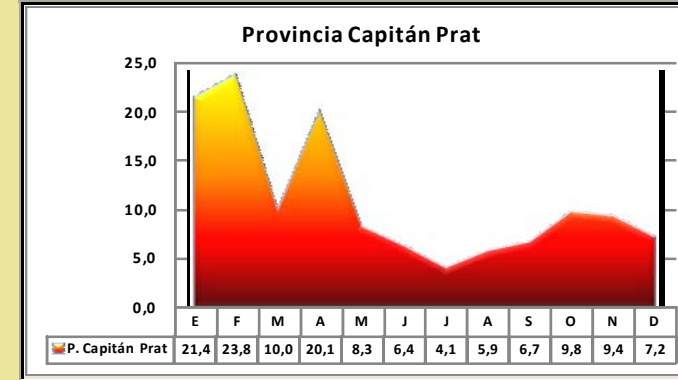
**Entradas anuales de turistas por paso fronterizo**



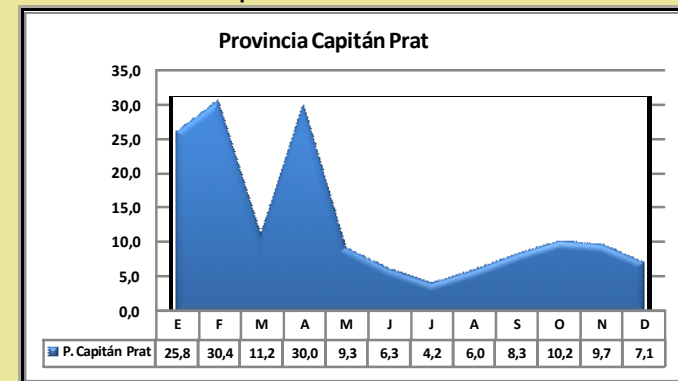
**Llegadas por Paso Fronterizo**



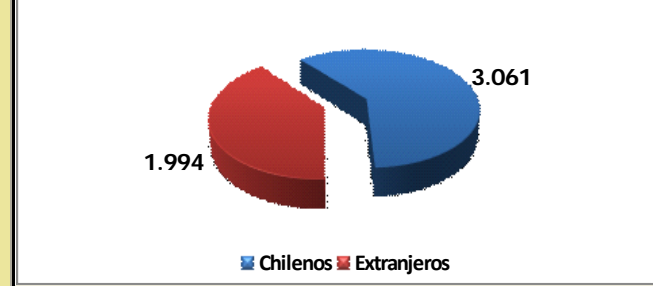
**Tasa de Ocupabilidad de Camas Año 2009**



**Tasa de Ocupabilidad de Habitaciones Año 2009**



**Pernoctación de Pasajeros  
Caleta Tortel y Lago O'Higgins 2009**



**Valor Referencial Promedio del Suelo UF/m2**

	Mayor Valor	Menor Valor
1º Línea de Playa	0,142	0,113
Playa Interior	0,056	0,045
Urbano Central	0,056	0,045
Urbano Periferia	0,045	0,028
Suelo Rural	0,056	0,045

Nota: (s/i) Sin información disponible / (n/c) No corresponde al destino

Nº de Restaurantes

Nº de Agencias de Viaje

**Programas de Incentivo a Inversiones Turísticas**

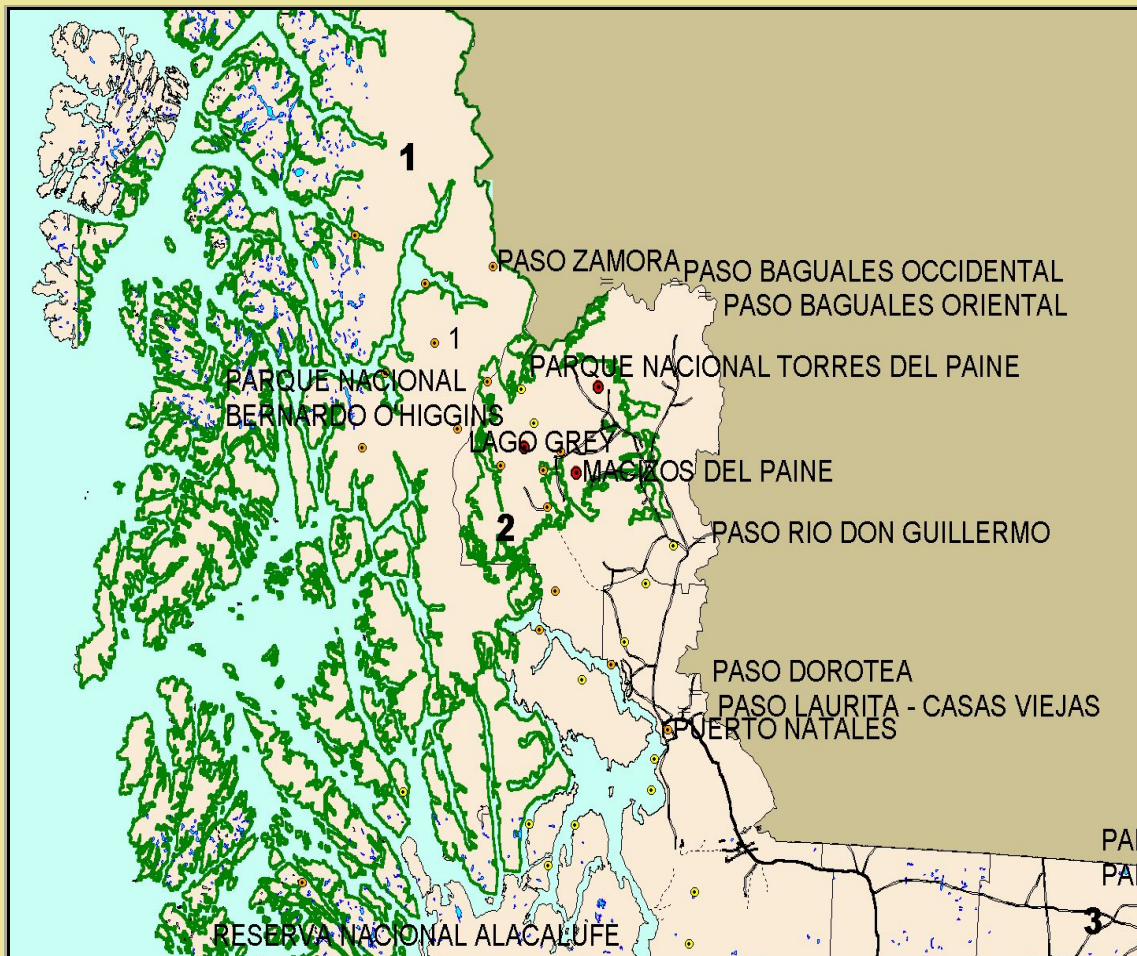
- Todo Chile CORFO
- Sistema Cocercial de Bienes Nacionales
- 

Existencia de Suelo Fiscal Para Inversiones Turísticas

# Parque Nacional Torres del Paine y Puerto Natales


51

Puerto Natales se encuentra rodeado de un paisaje dominado por estancias ganaderas y el cordón montañoso de la Patagonia. Es la puerta de ingreso a los conocidos Parque Nacional Torres del Paine, Parque Nacional Bernardo O'Higgins y el Monumento Natural Cueva del Milodón. Gracias a esta privilegiada ubicación, es posible iniciar desde este lugar la navegación por fiordos y canales patagónicos, y avistar lagos y glaciares muchos de ellos en el Campo de Hielo Sur, como el conocido glaciar Pío XI. La ciudad ocupa un sitio destacado en los circuitos turísticos internacionales siendo un destino obligado de los amantes del ecoturismo, montañismo y deportes de aventura, pesca deportiva y prácticas de agroturismo en estancias ganaderas. Este destino ofrece en las ciudades de Punta Arenas y Puerto Natales una variada gama de servicios turístico y exclusivos alojamientos en el parque Nacional Torres del Paine



**ATRATIVOS TURISTICOS SEGUN JERARQUIA:**

- LOCAL
- REGIONAL
- NACIONAL
- INTERNACIONAL



## CLIMA

### Temperatura

	Mínima Prom. °C	Máxima Prom. °C
Enero	6,5	14,4
Julio	-1,2	3,7

### Precipitaciones Promedio Anual (mm)

376

### Estación Climatológica:

PUNTA ARENAS

### Estimación Segunda Vivienda Censo 2002

605

## PRINCIPALES ACTIVIDADES TURISTICAS EN:

- |                 |  |                 |                                     |
|-----------------|--|-----------------|-------------------------------------|
| Sol y Playa     | <input type="checkbox"/>               | Aventura        | <input checked="" type="checkbox"/> |
| Congresos       | <input type="checkbox"/>               | Etnoturismo     | <input type="checkbox"/>            |
| Nieve           | <input type="checkbox"/>               | Cultural        | <input type="checkbox"/>            |
| Montaña         | <input checked="" type="checkbox"/>    | Rutas Temáticas | <input type="checkbox"/>            |
| Pesca Deportiva | <input checked="" type="checkbox"/>    | Termas          | <input type="checkbox"/>            |
| Ecoturismo      | <input checked="" type="checkbox"/>    | Astronómico     | <input type="checkbox"/>            |
| Agroturismo     | <input type="checkbox"/>               | Cruceros        | <input checked="" type="checkbox"/> |
| Otras Indicar   | <input type="text" value="Glaciares"/> |                 |                                     |

## EQUIPAMIENTO Y SERVICIOS BASICOS

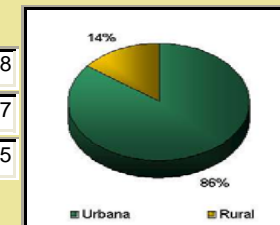
Localidad Principal	Natales		
Agua Potable	<input checked="" type="checkbox"/>	Banco	<input checked="" type="checkbox"/>
Alcantarillado	<input checked="" type="checkbox"/>	Cajero Automático	<input checked="" type="checkbox"/>
Electricidad	<input checked="" type="checkbox"/>	Teléfono	<input checked="" type="checkbox"/>
Primeros Auxilios	<input checked="" type="checkbox"/>	Cobertura Celular	<input checked="" type="checkbox"/>
Hospital	<input checked="" type="checkbox"/>	Internet	<input checked="" type="checkbox"/>
Cambio Monedas	<input checked="" type="checkbox"/>	Bomba Bencina	<input checked="" type="checkbox"/>
Carabineros	<input checked="" type="checkbox"/>	Información Turística	<input checked="" type="checkbox"/>

## PRINCIPALES CENTROS POBLADOS

Puerto Natales

## POBLACION URBANA Y RURAL

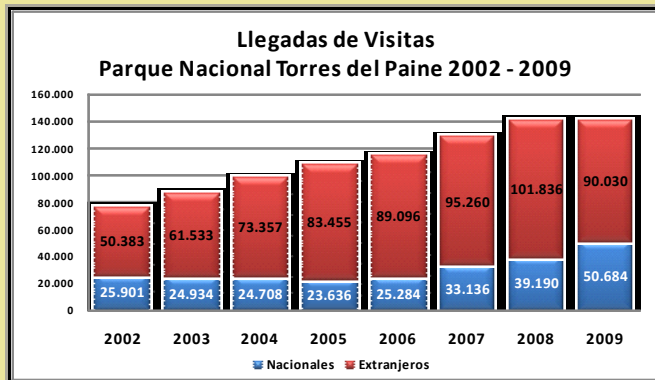
Urbana	16.978
Rural	2.877
Total	19.855



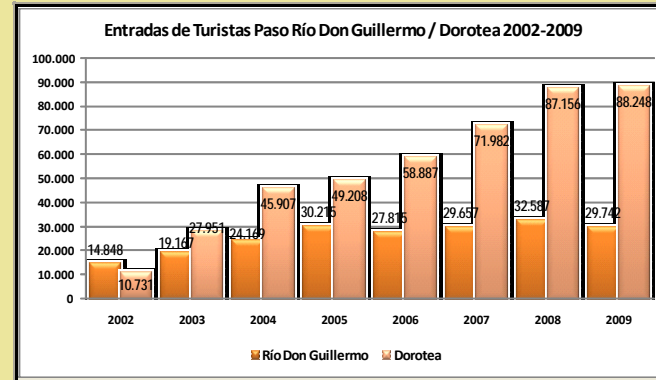
## CAPACIDAD ALOJAMIENTO - 2009

Clase Alojamiento	Cantidad	N° Camas
Albergue o Refugio	0	0
Apart Hotel	0	0
Hospedaje Familiar	0	0
Hostal o Residencial	75	1.272
Hostería	10	371
Hotel	22	1.312
Lodge	10	317
Motel o Cabañas	3	95
Resort	0	0
Campings	13	0
<b>TOTAL</b>	<b>133</b>	<b>3.367</b>

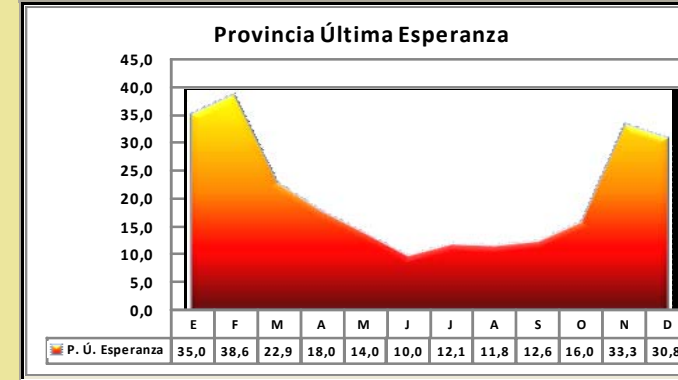
**Visitantes en Areas Silvestres Protegidas**



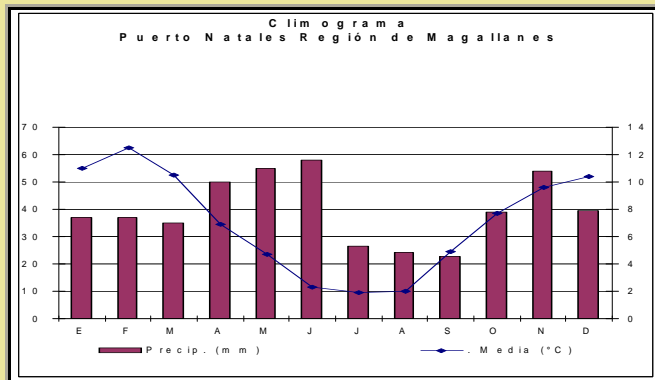
**Entradas anuales de turistas por paso fronterizo**



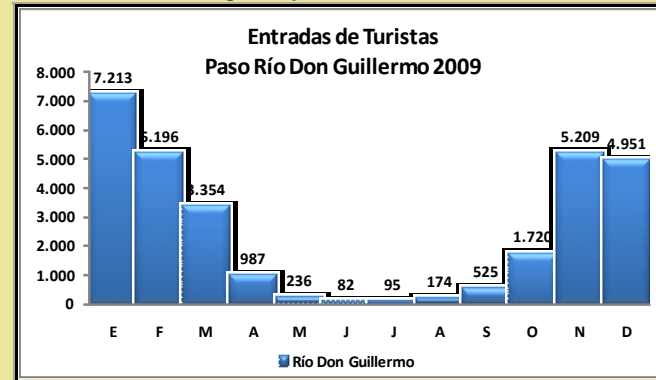
**Tasa de Ocupabilidad de Camas Año 2009**



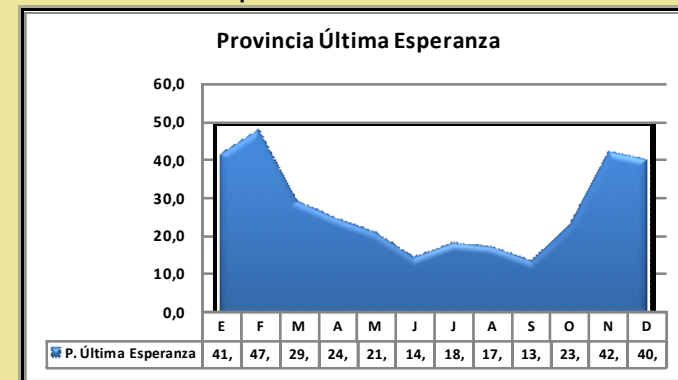
**Climograma Mensual**



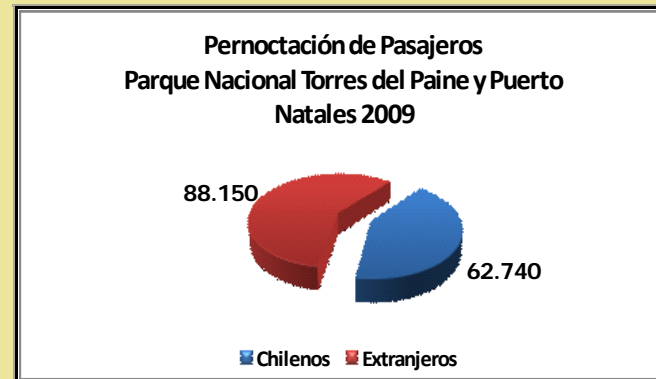
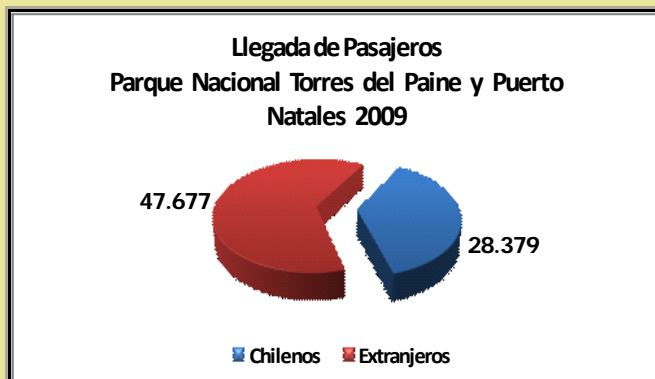
**Llegadas por Paso Fronterizo**



**Tasa de Ocupabilidad de Habitaciones Año 2009**



**Llegada y Pernoctación Anual de Pasajeros en Establecimientos de Alojamiento Turístico, 2009  
Número de Turistas**



**Valor Referencial Promedio del Suelo UF/m2**

	Mayor Valor	Menor Valor
1º Línea de Playa	<input type="text"/>	<input type="text"/>
Playa Interior	<input type="text"/>	<input type="text"/>
Urbano Central	<input type="text" value="s/i"/>	<input type="text" value="s/i"/>
Urbano Periferia	<input type="text" value="s/i"/>	<input type="text" value="s/i"/>
Suelo Rural	<input type="text" value="s/i"/>	<input type="text" value="s/i"/>

Nota: (s/i) Sin información disponible / (n/c) No corresponde al destino

Nº de Restaurantes

Nº de Agencias de Viaje

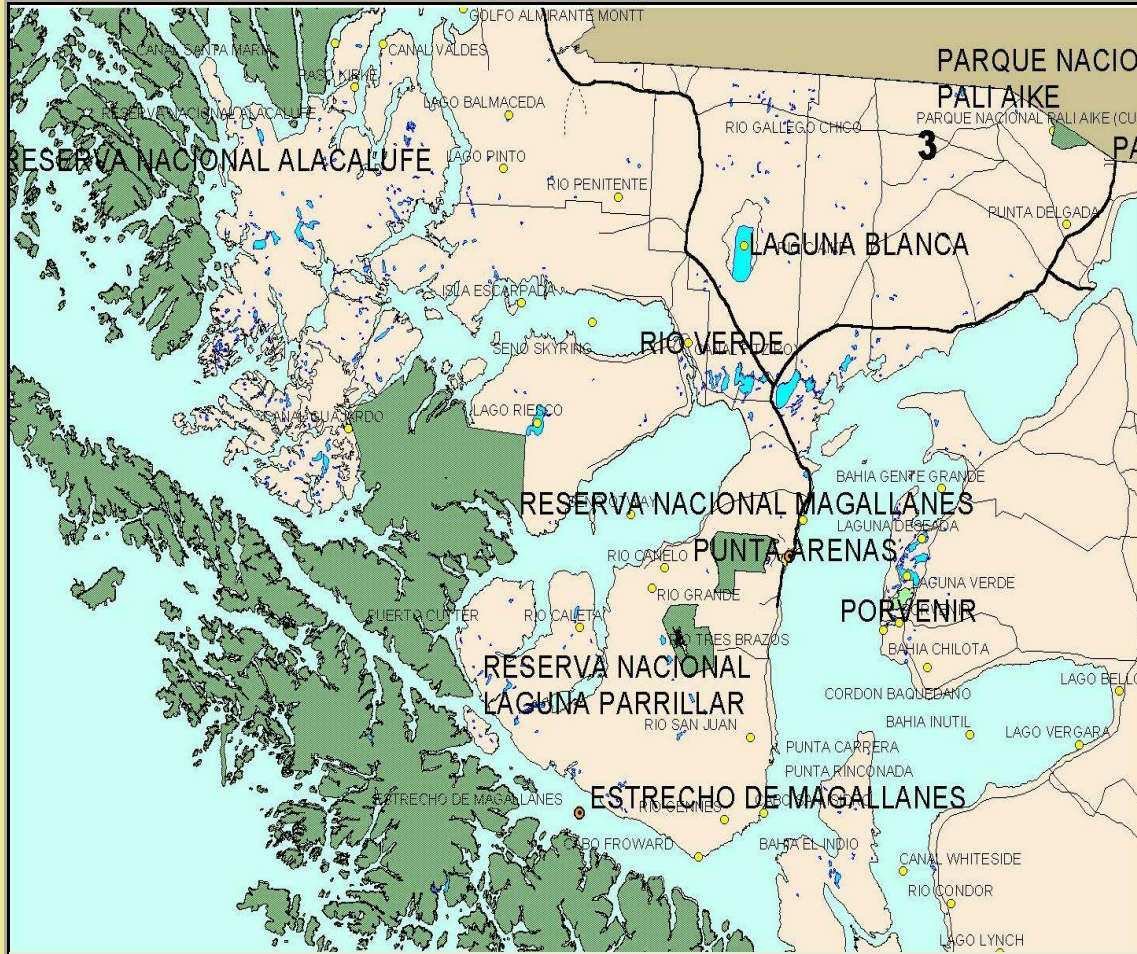
**Programas de Incentivo a Inversiones Turísticas**

Existencia de Suelo Fiscal Para Inversiones Turísticas

# Punta Arenas y Estrecho de Magallanes

52

El Estrecho de Magallanes es la principal vía y la más austral de unión natural entre los dos mayores océanos del mundo. A orillas de este estrecho, se encuentra la ciudad de Punta Arenas, ciudad centro principal de servicios, con zona franca y actividades industriales, con una interesante historia, modernos servicios, con una amplia oferta de interesantes atractivos turísticos en Museos y patrimonio arquitectónico. Punta Arenas se ha constituido en el principal centro turístico de la Patagonia, encontrándose en ella una amplia oferta de infraestructura y equipamiento turístico de alto nivel. Es el centro de recalada de grandes cruceros con millares de turistas y la puerta de entrada hacia las Torres del Paine, por su moderno aeropuerto internacional, Puerto Natales y de estancias ganaderas y de toda la ruta de fiordos y glaciares patagónicos.



## ATRATIVOS TURISTICOS SEGUN JERARQUIA:

- LOCAL
- REGIONAL
- NACIONAL
- INTERNACIONAL



### CLIMA

#### Temperatura

	Mínima Prom. °C	Máxima Prom. °C
Enero	6,0	14,2
Julio	-2,0	3,6

#### Precipitaciones Promedio Anual (mm)

462,0

#### Estación Climatológica:

Presidente Ibañez

#### Estimación Segunda Vivienda Censo 2002

655

### PRINCIPALES ACTIVIDADES TURISTICAS EN:

- |                 |                                     |                 |                                     |
|-----------------|-------------------------------------|-----------------|-------------------------------------|
| Sol y Playa     | <input type="checkbox"/>            | Aventura        | <input checked="" type="checkbox"/> |
| Congresos       | <input checked="" type="checkbox"/> | Etnoturismo     | <input type="checkbox"/>            |
| Nieve           | <input checked="" type="checkbox"/> | Cultural        | <input checked="" type="checkbox"/> |
| Montaña         | <input type="checkbox"/>            | Rutas Temáticas | <input checked="" type="checkbox"/> |
| Pesca Deportiva | <input checked="" type="checkbox"/> | Termas          | <input type="checkbox"/>            |
| Ecoturismo      | <input checked="" type="checkbox"/> | Astronómico     | <input type="checkbox"/>            |
| Agroturismo     | <input type="checkbox"/>            | Cruceros        | <input checked="" type="checkbox"/> |
| Otras Indicar   | <input type="text"/>                |                 |                                     |

### EQUIPAMIENTO Y SERVICIOS BASICOS

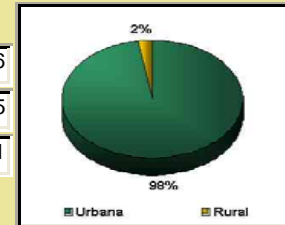
Localidad Principal	Punta Arenas		
Agua Potable	<input checked="" type="checkbox"/>	Banco	<input checked="" type="checkbox"/>
Alcantarillado	<input checked="" type="checkbox"/>	Cajero Automático	<input checked="" type="checkbox"/>
Electricidad	<input checked="" type="checkbox"/>	Teléfono	<input checked="" type="checkbox"/>
Primeros Auxilios	<input checked="" type="checkbox"/>	Cobertura Celular	<input checked="" type="checkbox"/>
Hospital	<input checked="" type="checkbox"/>	Internet	<input checked="" type="checkbox"/>
Cambio Monedas	<input checked="" type="checkbox"/>	Bomba Bencina	<input checked="" type="checkbox"/>
Carabineros	<input checked="" type="checkbox"/>	Información Turística	<input checked="" type="checkbox"/>

### PRINCIPALES CENTROS POBLADOS

Punta Arenas

### POBLACION URBANA Y RURAL

Urbana	113.666
Rural	2.845
Total	116.511



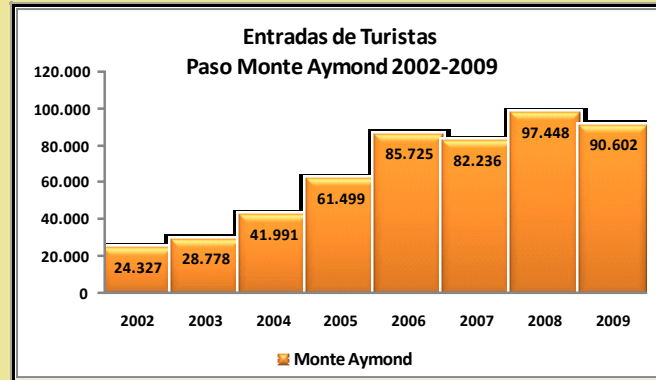
### CAPACIDAD ALOJAMIENTO - 2009

Clase Alojamiento	Cantidad	N° Camas
Albergue o Refugio	0	0
Apart Hotel	1	17
Hospedaje Familiar	0	0
Hostal o Residencial	69	1.187
Hostería	4	143
Hotel	16	1.264
Lodge	1	14
Motel o Cabañas	0	0
Resort	0	0
Campings	6	0
<b>TOTAL</b>	<b>97</b>	<b>2.625</b>

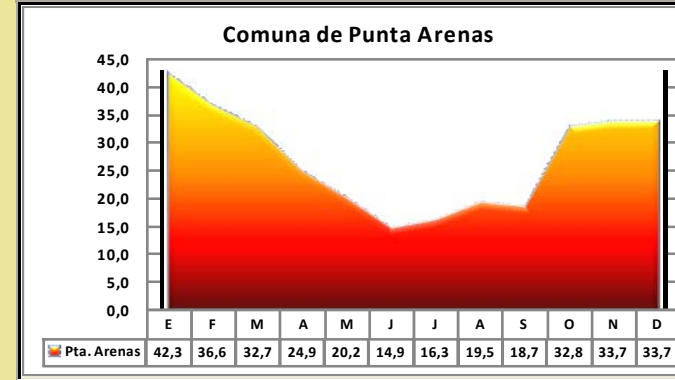
**Visitantes en Areas Silvestres Protegidas**



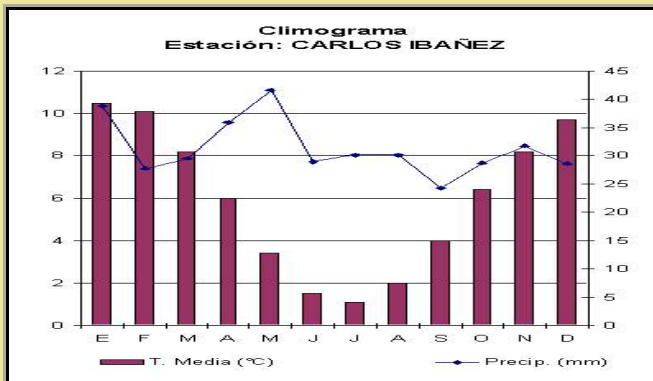
**Entradas anuales de turistas por paso fronterizo**



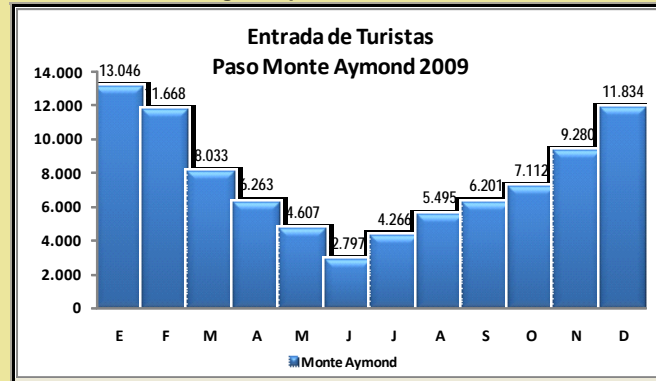
**Tasa de Ocupabilidad de Camas Año 2009**



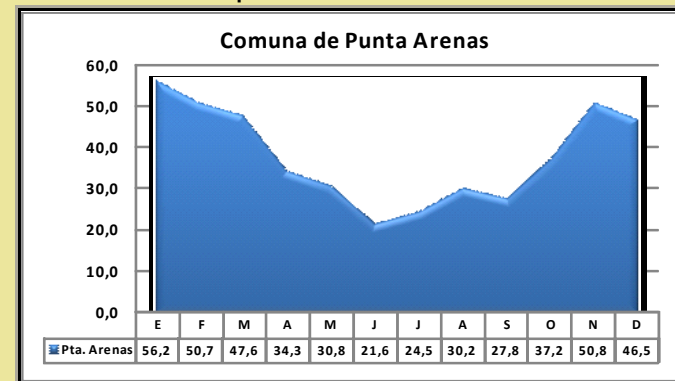
**Climograma Mensual**



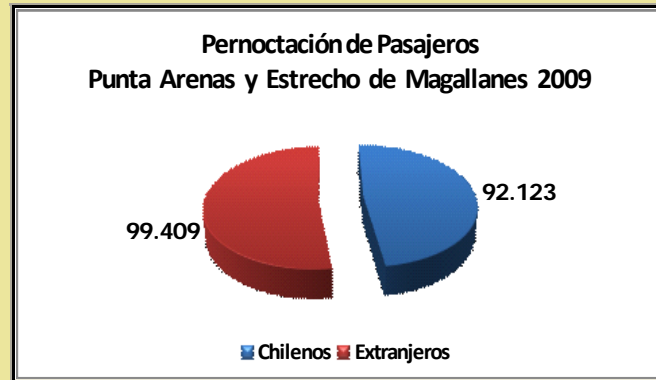
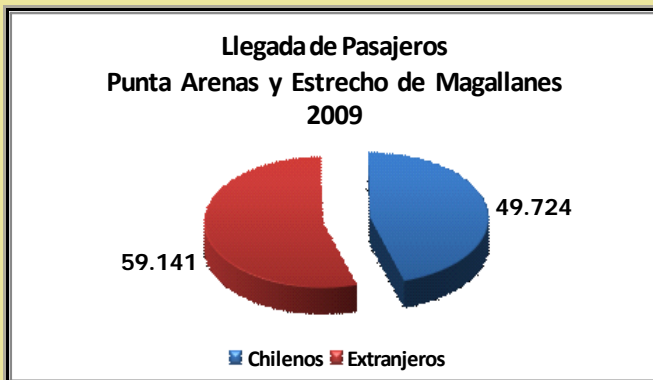
**Llegadas por Paso Fronterizo**



**Tasa de Ocupabilidad de Habitaciones Año 2009**



**Llegada y Pernoctación Anual de Pasajeros en Establecimientos de Alojamiento Turístico, 2009  
Número de Turistas**



**Valor Referencial Promedio del Suelo UF/m2**

	Mayor Valor	Menor Valor
1º Línea de Playa	0,2	0,1
Playa Interior	0,05	0,025
Urbano Central	8,0	2,0
Urbano Periferia	4,0	1,0
Suelo Rural	0,025	0,006

Nota: (s/i) Sin información disponible / (n/c) No corresponde al destino

Nº de Restaurantes

Nº de Agencias de Viaje

**Programas de Incentivo a Inversiones Turísticas**

Existencia de Suelo Fiscal Para Inversiones Turísticas



**ATRATIVOS TURISTICOS SEGUN JERARQUIA:**

- LOCAL
- REGIONAL
- NACIONAL
- INTERNACIONAL



**Tierra del Fuego**

**53**

Tierra del Fuego invita a conocer los testimonios antropológicos y arqueológicos de las culturas indígenas Ona y Yagán, que habitaron antiguamente sus islas y canales. Conviven en el extenso borde islas y fiordos lobos marinos, gaviotas, focas y skúas, disfrutando de un paisaje prácticamente prístino. Tierra del Fuego, fue descubierta por Hernando de Magallanes, quien le dio este nombre debido al humo de fogatas de los indios Onas, quienes iluminaban sus riberas. Se puede recorrer su ciudad capital, Porvenir centro de servicios con infraestructura y equipamiento turístico, y desde este punto conocer las plantas petrolíferas, realizar excursiones de pesca deportiva y visitar estancias ganaderas.

**CLIMA**

**Temperatura**

	Mínima Prom. °C	Máxima Prom. °C
Enero	5,0	15,0
Julio	-2,0	5,0

**Precipitaciones Promedio Anual (mm)**

280,0

**Estación Climatológica:**

Porvenir

**Estimación Segunda Vivienda Censo 2002**

40

**PRINCIPALES ACTIVIDADES TURISTICAS EN:**

- |                 |                                     |                 |                                     |
|-----------------|-------------------------------------|-----------------|-------------------------------------|
| Sol y Playa     | <input type="checkbox"/>            | Aventura        | <input type="checkbox"/>            |
| Congresos       | <input type="checkbox"/>            | Etnoturismo     | <input type="checkbox"/>            |
| Nieve           | <input type="checkbox"/>            | Cultural        | <input checked="" type="checkbox"/> |
| Montaña         | <input type="checkbox"/>            | Rutas Temáticas | <input checked="" type="checkbox"/> |
| Pesca Deportiva | <input type="checkbox"/>            | Termas          | <input type="checkbox"/>            |
| Ecoturismo      | <input checked="" type="checkbox"/> | Astronómico     | <input type="checkbox"/>            |
| Agroturismo     | <input type="checkbox"/>            | Cruceros        | <input checked="" type="checkbox"/> |
| Otras Indicar   | <input type="text"/>                |                 |                                     |

**EQUIPAMIENTO Y SERVICIOS BASICOS**

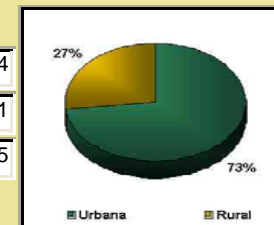
Localidad Principal	Porvenir		
Agua Potable	<input checked="" type="checkbox"/>	Banco	<input checked="" type="checkbox"/>
Alcantarillado	<input checked="" type="checkbox"/>	Cajero Automático	<input checked="" type="checkbox"/>
Electricidad	<input checked="" type="checkbox"/>	Teléfono	<input checked="" type="checkbox"/>
Primeros Auxilios	<input checked="" type="checkbox"/>	Cobertura Celular	<input checked="" type="checkbox"/>
Hospital	<input checked="" type="checkbox"/>	Internet	<input checked="" type="checkbox"/>
Cambio Monedas	<input checked="" type="checkbox"/>	Bomba Bencina	<input checked="" type="checkbox"/>
Carabineros	<input checked="" type="checkbox"/>	Información Turística	<input checked="" type="checkbox"/>

**PRINCIPALES CENTROS POBLADOS**

Porvenir
Cerro Sombrero
Cameron
Pampa Guanacos

**POBLACION URBANA Y RURAL**

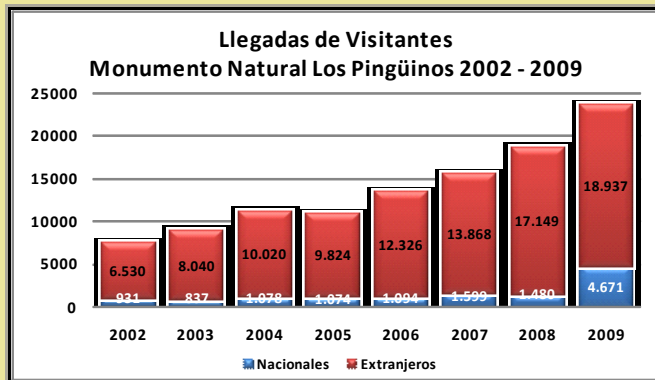
Urbana	5.104
Rural	1.881
Total	6.985



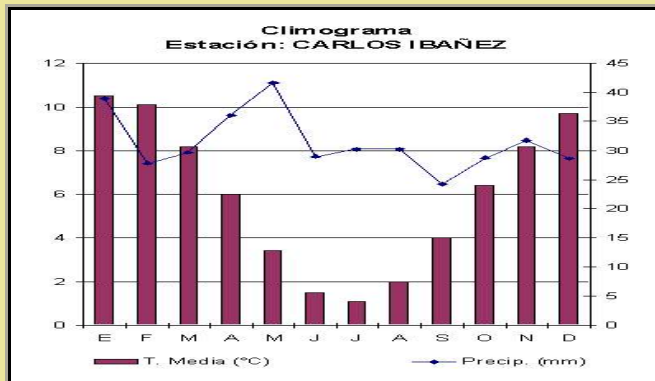
**CAPACIDAD ALOJAMIENTO - 2009**

Clase Alojamiento	Cantidad	N° Camas
Albergue o Refugio	0	0
Apart Hotel	0	0
Hospedaje Familiar	0	0
Hostal o Residencial	8	101
Hostería	3	104
Hotel	4	92
Lodge	1	20
Motel o Cabañas	0	0
Resort	0	0
Campings	1	0
<b>TOTAL</b>	<b>17</b>	<b>317</b>

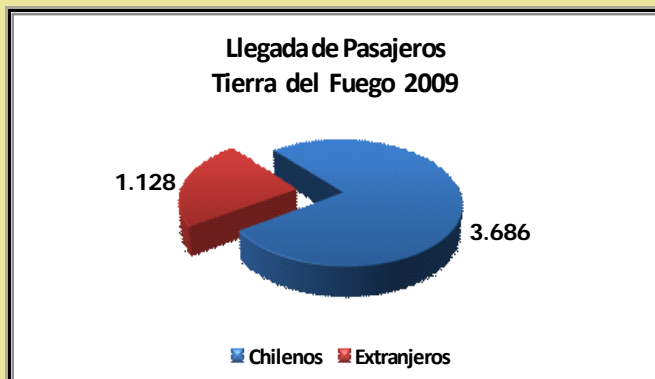
**Visitantes en Areas Silvestres Protegidas**



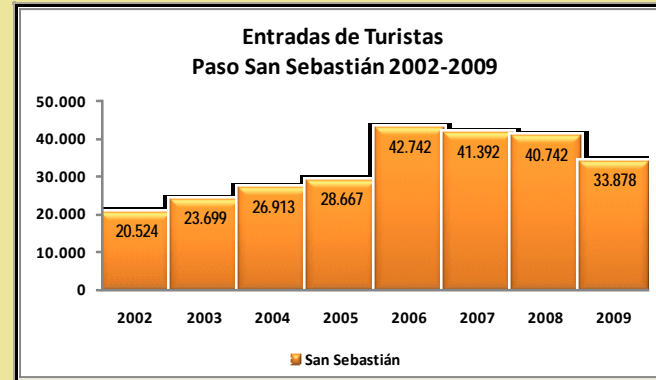
**Climograma Mensual**



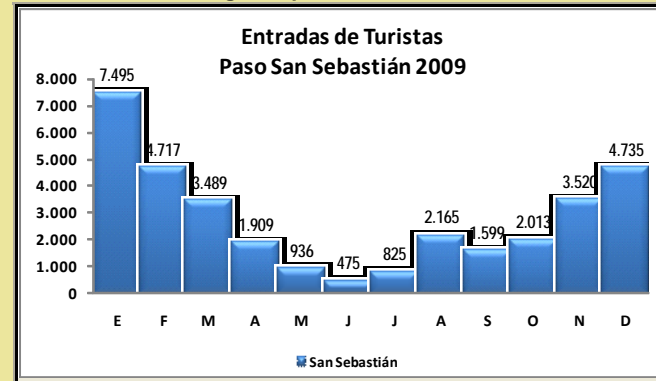
**Llegada y Pernoctación Anual de Pasajeros en Establecimientos de Alojamiento Turístico, 2009**



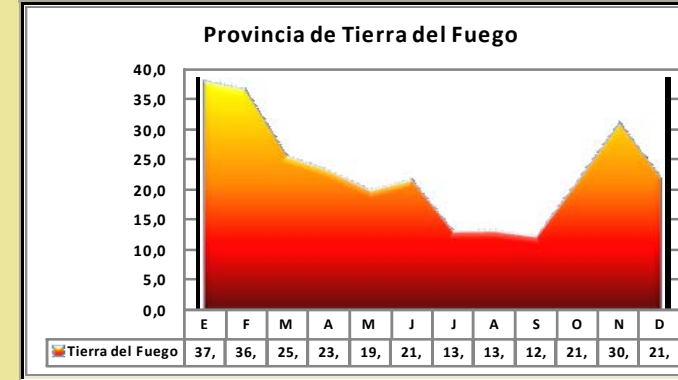
**Entradas anuales de turistas por paso fronterizo**



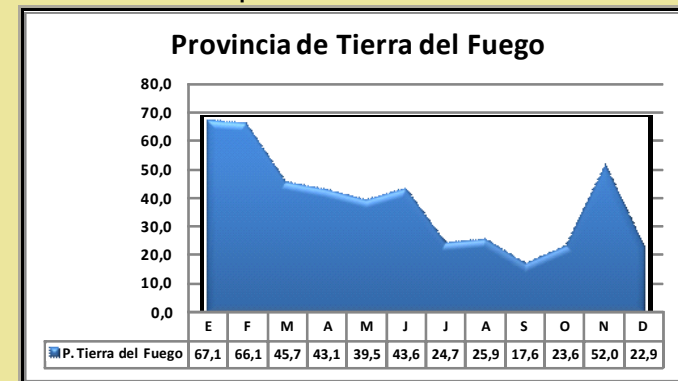
**Llegadas por Paso Fronterizo**



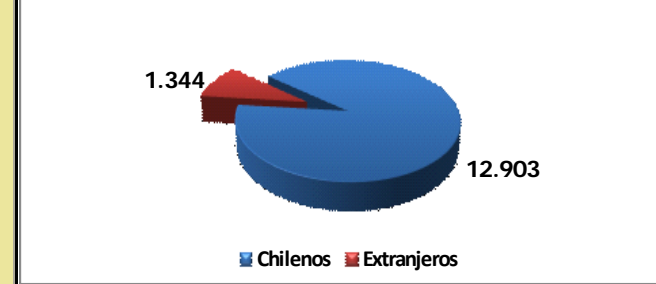
**Tasa de Ocupabilidad de Camas Año 2009**



**Tasa de Ocupabilidad de Habitaciones Año 2009**



**Pernoctación de Pasajeros  
Tierra del Fuego 2009**



**Valor Referencial Promedio del Suelo UF/m2**

	Mayor Valor	Menor Valor
1º Línea de Playa	0,2	0,1
Playa Interior	0,05	0,025
Urbano Central	8,0	2,0
Urbano Periferia	4,0	1,0
Suelo Rural	0,025	0,006

Nota: (s/i) Sin información disponible / (n/c) No corresponde al destino

Nº de Restaurantes

Nº de Agencias de Viaje

**Programas de Incentivo a Inversiones Turísticas**

Existencia de Suelo Fiscal Para Inversiones Turísticas

El Cabo de Hornos es un hito mundial de las rutas históricas de navegación que ostenta un temible pero desafiante record para los navegantes por sus fuertes vientos y bajas temperaturas. El Canal Beagle lleva el nombre del barco capitaneado por Fitzroy que llevó a Charles Darwin en su histórico viaje alrededor del mundo. La Isla Navarino, la más grande al sur del canal, dominada por las agujas de granito de los Dientes de Navarino, es un boscoso paraíso para el trekking. Desde aquí se puede navegar hasta el Cabo de Hornos, el último reducto del continente. Destaca Puerto Williams ubicado en la ribera norte de la Isla Navarino, a orillas del Canal del Beagle, posee 2.500 habitantes y se encuentra a 300 Km. Al sur de Punta Arenas. Se considera la ciudad más austral del mundo y cuenta con servicios y equipamiento turístico básico, un museo con muestras de la cultura Yamana y de los recursos naturales y de la fauna del sector.



### CLIMA

#### Temperatura

	Mínima Prom. °C	Máxima Prom. °C
Enero	5,0	12,0
Julio	-2,0	5,0

#### Precipitaciones Promedio Anual (mm)

450,0

#### Estación Climatológica:

Guardiamarina Zañartu

#### Estimación Segunda Vivienda Censo 2002

11

### PRINCIPALES ACTIVIDADES TURISTICAS EN:

- |                 |                                     |                 |                                     |
|-----------------|-------------------------------------|-----------------|-------------------------------------|
| Sol y Playa     | <input type="checkbox"/>            | Aventura        | <input type="checkbox"/>            |
| Congresos       | <input type="checkbox"/>            | Etnoturismo     | <input checked="" type="checkbox"/> |
| Nieve           | <input type="checkbox"/>            | Cultural        | <input checked="" type="checkbox"/> |
| Montaña         | <input type="checkbox"/>            | Rutas Temáticas | <input type="checkbox"/>            |
| Pesca Deportiva | <input type="checkbox"/>            | Termas          | <input type="checkbox"/>            |
| Ecoturismo      | <input checked="" type="checkbox"/> | Astronómico     | <input type="checkbox"/>            |
| Agroturismo     | <input type="checkbox"/>            | Cruceros        | <input checked="" type="checkbox"/> |
| Otras Indicar   | <input type="text"/>                |                 |                                     |

### EQUIPAMIENTO Y SERVICIOS BASICOS

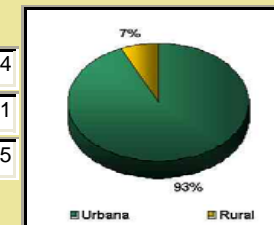
Localidad Principal	Puerto Williams		
Agua Potable	<input checked="" type="checkbox"/>	Banco	<input checked="" type="checkbox"/>
Alcantarillado	<input checked="" type="checkbox"/>	Cajero Automático	<input checked="" type="checkbox"/>
Electricidad	<input checked="" type="checkbox"/>	Teléfono	<input checked="" type="checkbox"/>
Primeros Auxilios	<input checked="" type="checkbox"/>	Cobertura Celular	<input checked="" type="checkbox"/>
Hospital	<input type="checkbox"/>	Internet	<input checked="" type="checkbox"/>
Cambio Monedas	<input checked="" type="checkbox"/>	Bomba Bencina	<input checked="" type="checkbox"/>
Carabineros	<input checked="" type="checkbox"/>	Información Turística	<input checked="" type="checkbox"/>

### PRINCIPALES CENTROS POBLADOS

Puerto Williams
Puerto Navarino
Puerto Toro

### POBLACION URBANA Y RURAL

Urbana	1.814
Rural	131
Total	1.945




### CAPACIDAD ALOJAMIENTO - 2009

Clase Alojamiento	Cantidad	N° Camas
Albergue o Refugio	0	0
Apart Hotel	0	0
Hospedaje Familiar	0	0
Hostal o Residencial	5	42
Hostería	0	0
Hotel	1	50
Lodge	1	28
Motel o Cabañas	0	0
Resort	0	0
Campings	0	0
<b>TOTAL</b>	<b>7</b>	<b>120</b>

### ATRATIVOS TURISTICOS SEGUN JERARQUIA:

- LOCAL
- REGIONAL
- NACIONAL
- INTERNACIONAL

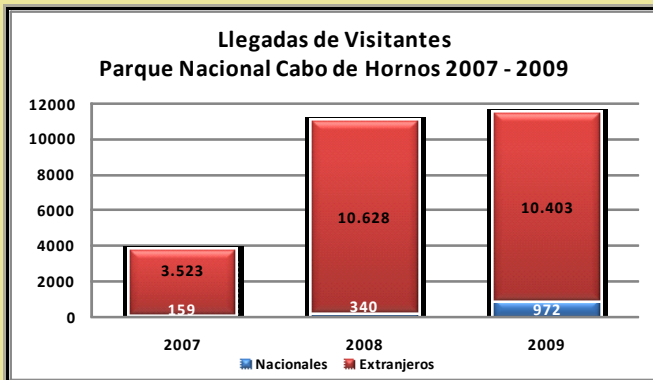


REGION DE MAGALLANES

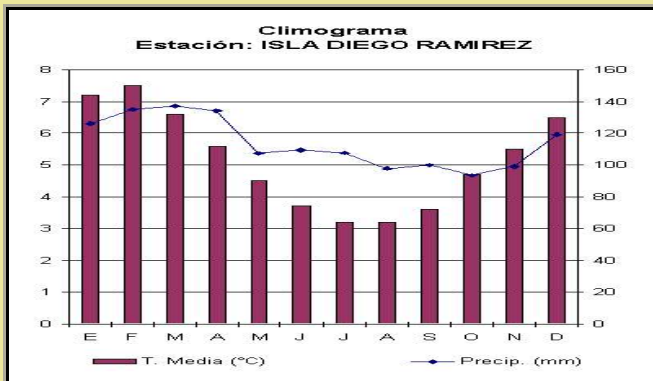




**Visitantes en Areas Silvestres Protegidas**



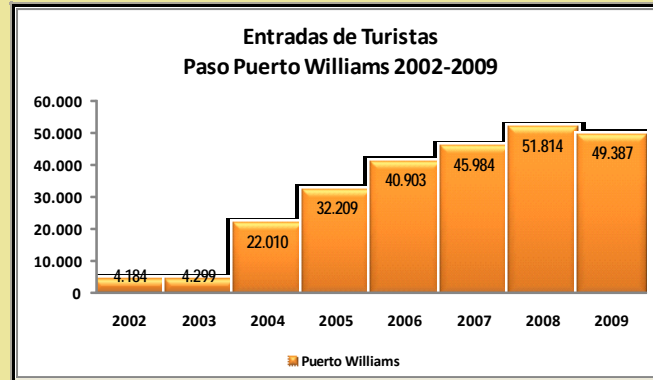
**Climograma Mensual**



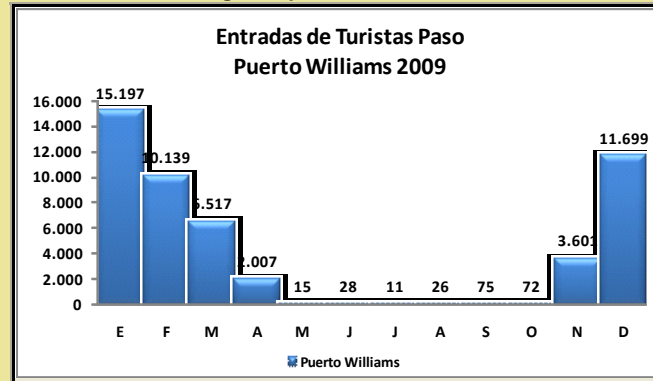
**Llegada y Pernoctación Anual de Pasajeros en Establecimientos de Alojamiento Turístico, 2009  
Número de Turistas**

Sin Información Disponible

**Entradas anuales de turistas por paso fronterizo**



**Llegadas por Paso Fronterizo**



**Tasa de Ocupabilidad de Camas Año 2009**

Sin Información Disponible

**Tasa de Ocupabilidad de Habitaciones Año 2009**

Sin Información Disponible

Sin Información Disponible

**Valor Referencial Promedio del Suelo UF/m2**

	Mayor Valor	Menor Valor
1º Línea de Playa	0,2	0,1
Playa Interior	0,05	0,025
Urbano Central	8,0	2,0
Urbano Periferia	4,0	1,0
Suelo Rural	0,025	0,006

Nota: (s/i) Sin información disponible / (n/c) No corresponde al destino

**Programas de Incentivo a Inversiones Turísticas**

D.F.L.17

Plan Austral

Ley Navarino

Nº de Restaurantes

Nº de Agencias de Viaje

Existencia de Suelo Fiscal Para Inversiones Turísticas

**CLIMA**

**Temperatura**

	Mínima Prom. °C	Máxima Prom. °C
Enero	9,5	26,1
Julio	9,1	14,3

**Precipitaciones Promedio Anual (mm)**

**Estación Climatológica:**

**Estimación Segunda Vivienda Censo 2002**

**PRINCIPALES ACTIVIDADES TURISTICAS EN:**

- |                 |                                     |                 |                                     |
|-----------------|-------------------------------------|-----------------|-------------------------------------|
| Sol y Playa     | <input checked="" type="checkbox"/> | Aventura        | <input type="checkbox"/>            |
| Congresos       | <input type="checkbox"/>            | Etnoturismo     | <input type="checkbox"/>            |
| Nieve           | <input type="checkbox"/>            | Cultural        | <input checked="" type="checkbox"/> |
| Montaña         | <input type="checkbox"/>            | Rutas Temáticas | <input type="checkbox"/>            |
| Pesca Deportiva | <input type="checkbox"/>            | Termas          | <input type="checkbox"/>            |
| Ecoturismo      | <input type="checkbox"/>            | Astronómico     | <input type="checkbox"/>            |
| Agroturismo     | <input type="checkbox"/>            | Cruceros        | <input type="checkbox"/>            |
| Otras Indicar   | <input type="text"/>                |                 |                                     |

**EQUIPAMIENTO Y SERVICIOS BASICOS**

- |                     |                                     |                       |                                     |
|---------------------|-------------------------------------|-----------------------|-------------------------------------|
| Localidad Principal | <input type="text"/>                |                       |                                     |
| Agua Potable        | <input checked="" type="checkbox"/> | Banco                 | <input type="checkbox"/>            |
| Alcantarillado      | <input checked="" type="checkbox"/> | Cajero Automático     | <input type="checkbox"/>            |
| Electricidad        | <input checked="" type="checkbox"/> | Teléfono              | <input checked="" type="checkbox"/> |
| Primeros Auxilios   | <input checked="" type="checkbox"/> | Cobertura Celular     | <input checked="" type="checkbox"/> |
| Hospital            | <input type="checkbox"/>            | Internet              | <input checked="" type="checkbox"/> |
| Cambio Monedas      | <input type="checkbox"/>            | Bomba Bencina         | <input checked="" type="checkbox"/> |
| Carabineros         | <input checked="" type="checkbox"/> | Información Turística | <input checked="" type="checkbox"/> |

**PRINCIPALES CENTROS POBLADOS**

Maitencillo
Papudo

**POBLACION URBANA Y RURAL**

Urbana	<input type="text"/>
Rural	<input type="text"/>
Total	<input type="text"/>

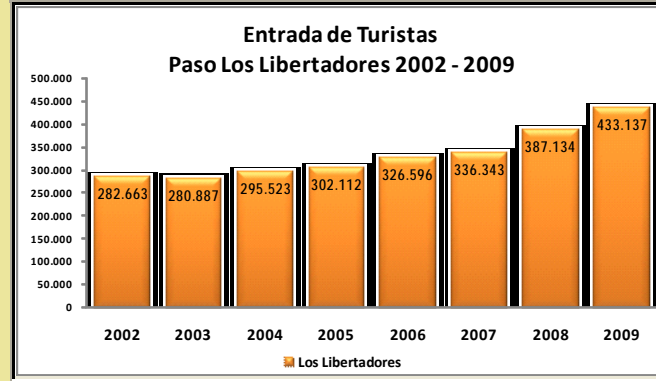
**CAPACIDAD ALOJAMIENTO - 2009**

Clase Alojamiento	Cantidad	N° Camas
Albergue o Refugio	0	0
Apart Hotel	1	46
Hospedaje Familiar	0	0
Hostal o Residencial	7	167
Hostería	0	0
Hotel	5	405
Lodge	0	0
Motel o Cabañas	14	529
Resort	1	240
Campings	0	0
<b>TOTAL</b>	<b>28</b>	<b>1.387</b>

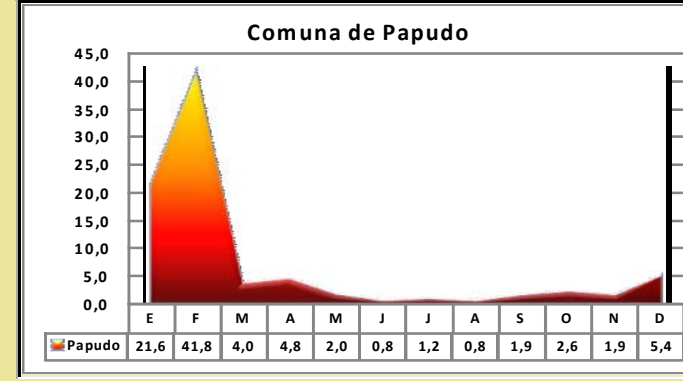
**Visitantes en Areas Silvestres Protegidas**



**Entradas anuales de turistas por paso fronterizo**



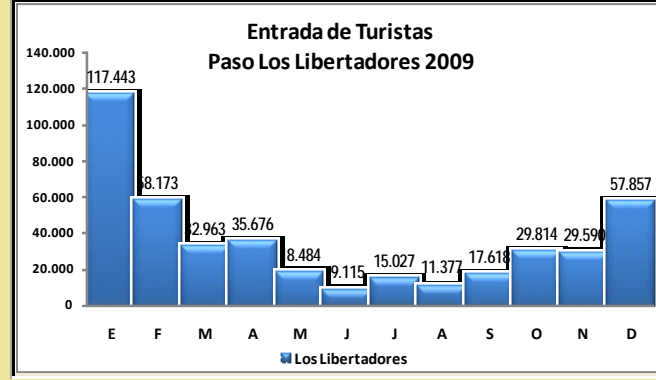
**Tasa de Ocupabilidad de Camas Año 2009**



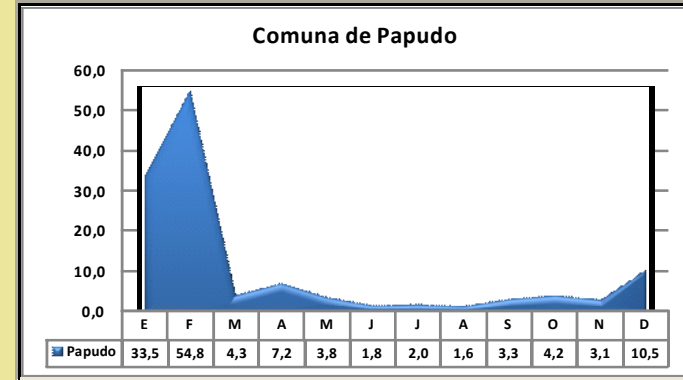
**Climograma Mensual**

Sin Información Disponible

**Llegadas por Paso Fronterizo**

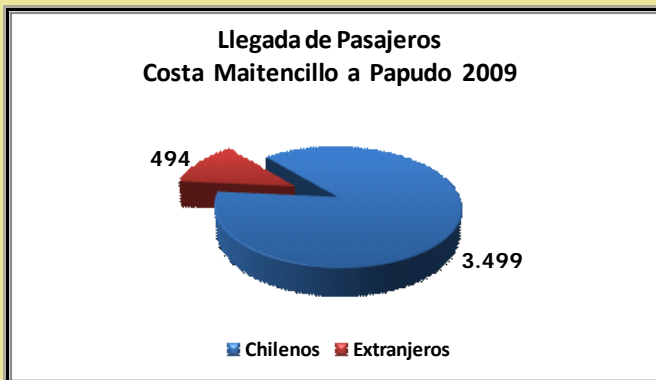


**Tasa de Ocupabilidad de Habitaciones Año 2009**



**Llegada y Pernoctación Anual de Pasajeros en Establecimientos de Alojamiento Turístico, 2009**

**Número de Turistas**



**Valor Referencial Promedio del Suelo UF/m2**

	Mayor Valor	Menor Valor
1º Línea de Playa	<input type="text"/>	<input type="text"/>
Playa Interior	<input type="text"/>	<input type="text"/>
Urbano Central	<input type="text"/>	<input type="text"/>
Urbano Periferia	<input type="text"/>	<input type="text"/>
Suelo Rural	<input type="text"/>	<input type="text"/>

Nota: (s/i) Sin información disponible / (n/c) No corresponde al destino

Nº de Restaurantes

Nº de Agencias de Viaje

**Programas de Incentivo a Inversiones Turísticas**

<input type="text"/>
<input type="text"/>
<input type="text"/>

Existencia de Suelo Fiscal Para Inversiones Turísticas